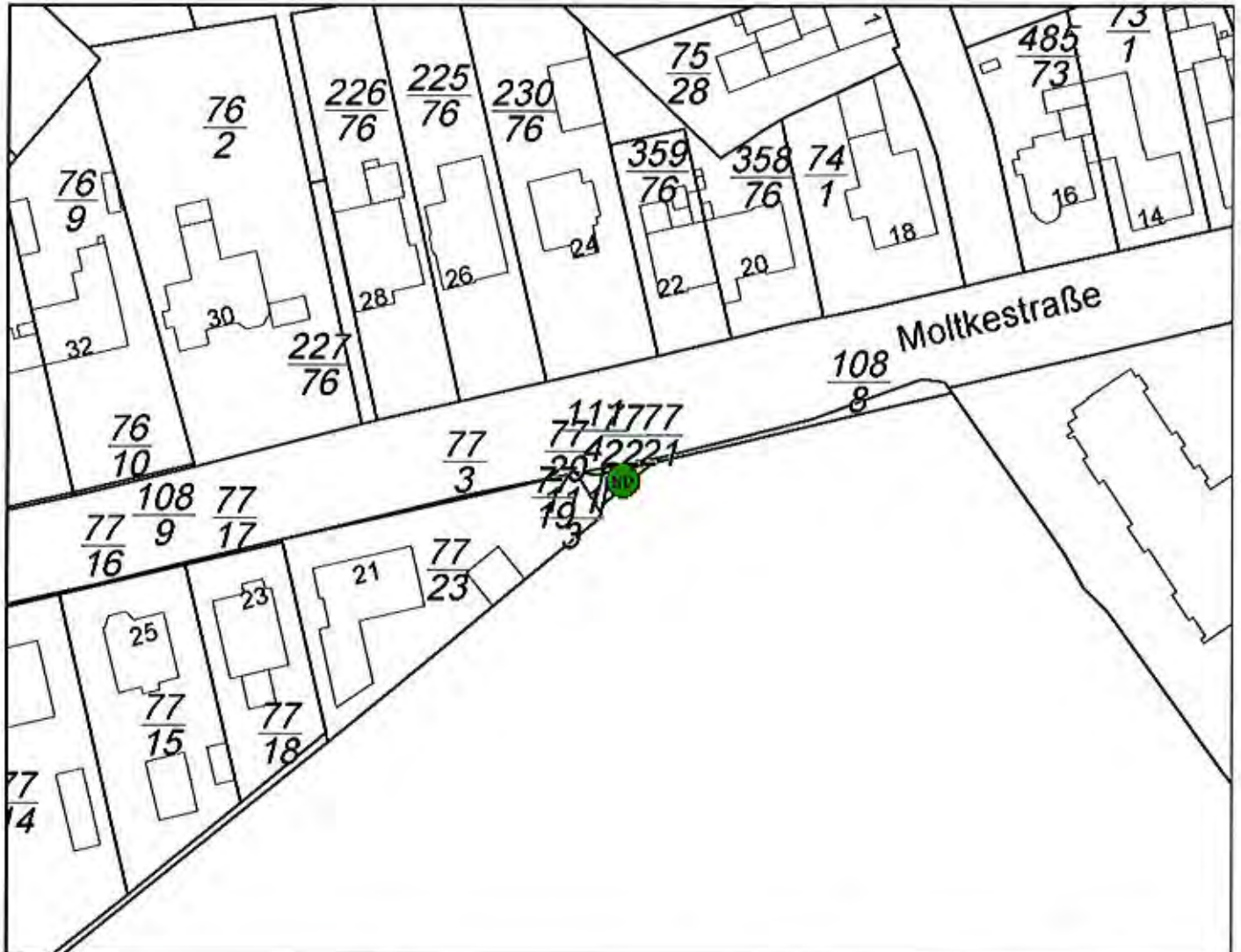




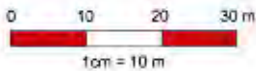
# Naturdenkmal lfd. Nr. 01/01

## 1 Stieleiche

### Barmstedt



M 1 : 1000



Herausgeber der ALKIS-Kartengrundlage:  
Landesamt für Vermessung und Geoinformation SH

Standort:  
Moltkestraße, links neben Haus Nr. 21

Hinweis:  
Die Krone wurde aus Verkehrssicherungsgründen  
gekappt.

#### Abgrenzungskarte

der Kreisverordnung zum Schutze von Bäumen als  
Naturdenkmale im Kreis Pinneberg vom 16.11.2012

#### Legende

- Flurstücksgrenze
- Naturdenkmal Einzelbaum
- Naturdenkmal Baumreihe
- Naturdenkmal Baumgruppe
- Standortmarkierung

Kreis Pinneberg  
Der Landrat  
als untere Naturschutzbehörde

Elmshorn, den 16.11.2012

(Oliver Stolz)

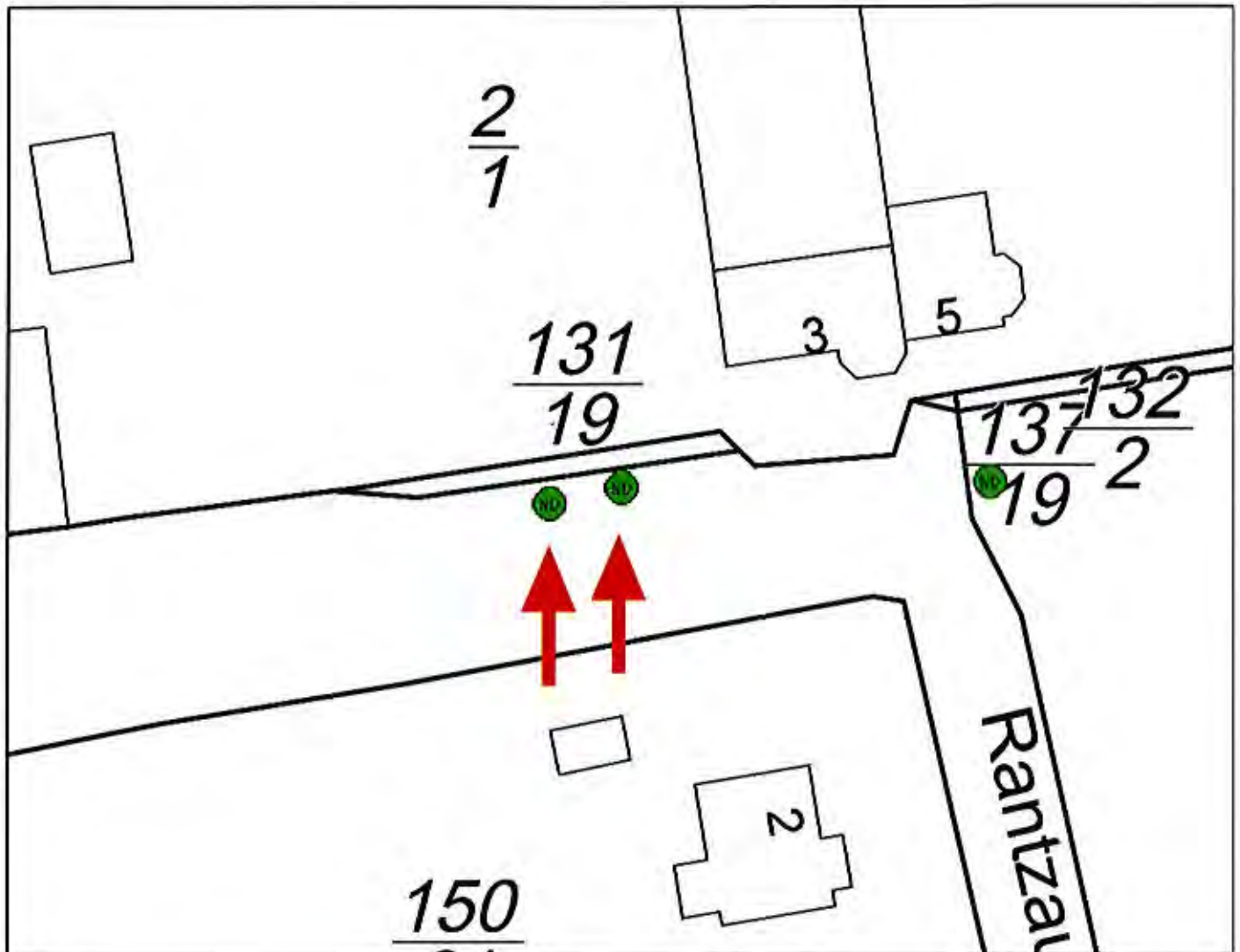




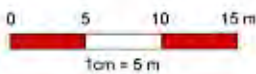
# Naturdenkmal lfd. Nr. 01/02

## 2 Stieleichen

### Barmstedt



M 1 : 500



Herausgeber der ALKIS-Kartengrundlage:  
Landesamt für Vermessung und Geoinformation SH

Standort:  
Straße Rantzau  
Zufahrt zum Rantzauer See, linke Seite  
Hinweis:  
Bäume bilden eine Einheit

#### Abgrenzungskarte

der Kreisverordnung zum Schutze von Bäumen als  
Naturdenkmale im Kreis Pinneberg vom 16.11.2012

#### Legende

- Flurstücksgrenze
- Naturdenkmal Einzelbaum
- Naturdenkmal Baumreihe
- Naturdenkmal Baumgruppe
- Standortmarkierung



Kreis Pinneberg  
Der Landrat  
als untere Naturschutzbehörde

Elmshorn, den 16.11.2012

(Oliver Stolz)





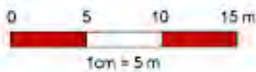
# Naturdenkmal lfd. Nr. 01/03

## 1 Stieleiche

### Barmstedt



M 1 : 500



Herausgeber der ALKIS-Kartengrundlage:  
Landesamt für Vermessung und Geoinformation SH

Standort:  
Zufahrt von der Straße Rantzau zum Parkplatz  
vor dem Restaurant "Zum Bootssteg"

Hinweis:  
Sogenannte "Tausendjährige Eiche"  
Geschätztes Alter zwischen 450-600 Jahre

#### Abgrenzungskarte

der Kreisverordnung zum Schutze von Bäumen als  
Naturdenkmale im Kreis Pinneberg vom 16.11.2012

#### Legende

- Flurstücksgrenze
- Naturdenkmal Einzelbaum
- Naturdenkmal Baumreihe
- Naturdenkmal Baumgruppe
- Standortmarkierung

Kreis Pinneberg  
Der Landrat  
als untere Naturschutzbehörde

Elmsborn, den 16.11.2012

(Oliver Stolz)

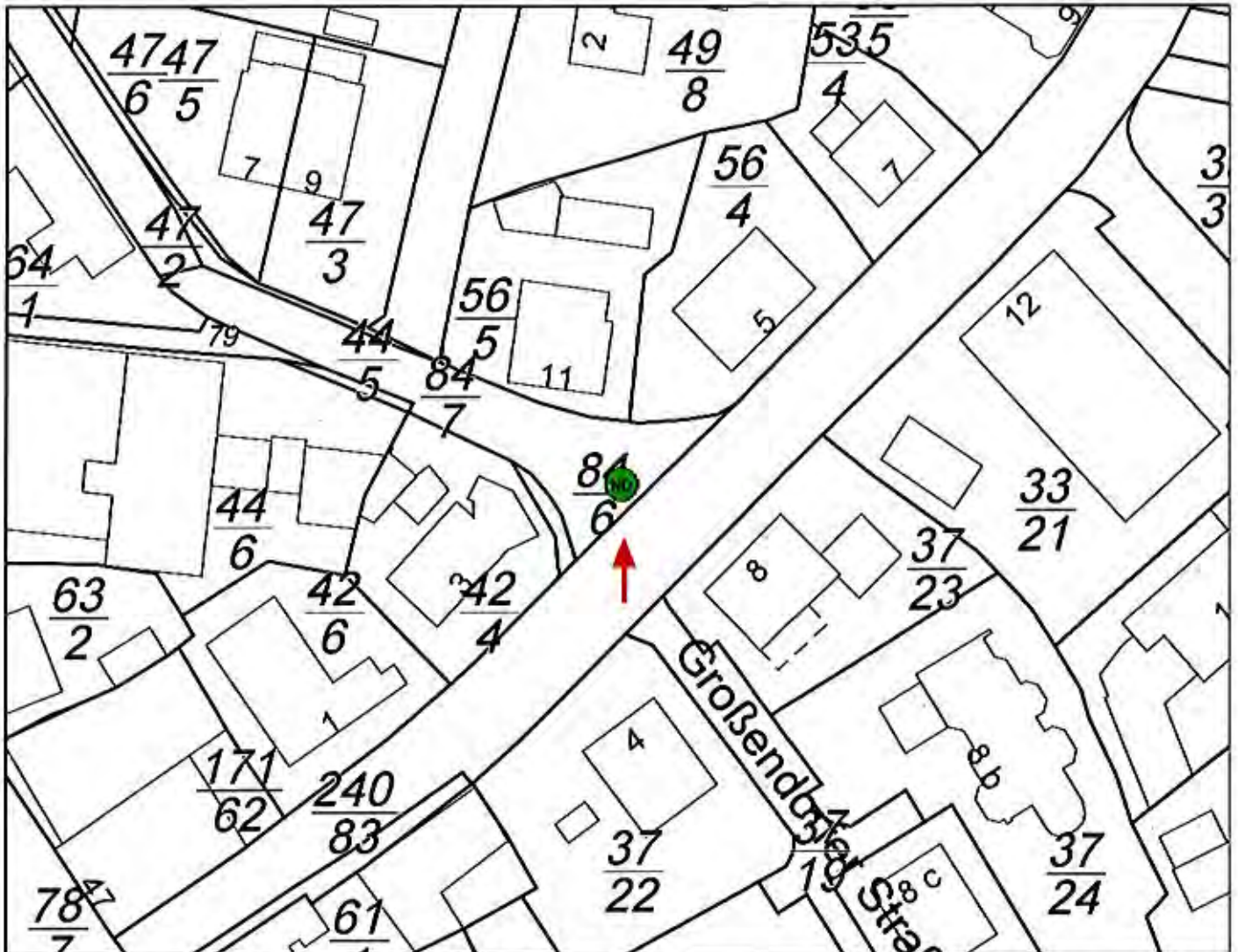





# Naturdenkmal lfd. Nr. 01/04

## 1 Stieleiche

### Barmstedt



M 1 : 750



Herausgeber der ALKIS-Kartengrundlage:  
Landesamt für Vermessung und Geoinformation SH

Standort:  
Verkehrinsel Straßeneinmündung vom Nelkenweg  
in die Großendorfer Straße  
Hinweis:  
Sogenannte "Friedenseiche" von 1870/1871

#### Abgrenzungskarte

der Kreisverordnung zum Schutze von Bäumen als  
Naturdenkmale im Kreis Pinneberg vom 16.11.2012

#### Legende

- Flurstücksgrenze
- Naturdenkmal Einzelbaum
- Naturdenkmal Baumreihe
- Naturdenkmal Baumgruppe
- Standortmarkierung

Kreis Pinneberg  
Der Landrat  
als untere Naturschutzbehörde

Elmshorn, den 16.11.2012

(Oliver Stolz)







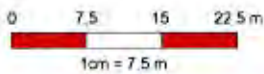
# Naturdenkmal lfd. Nr. 01/06

## 1 Tulpenbaum

### Barmstedt



M 1 : 750



Herausgeber der ALKIS-Kartengrundlage:  
Landesamt für Vermessung und Geoinformation SH

Standort:  
Feldstr. 7 im Vorgarten

#### Abgrenzungskarte

der Kreisverordnung zum Schutz von Bäumen als  
Naturdenkmale im Kreis Pinneberg vom 16.11.2012

#### Legende

- Flurstücksgrenze
- Naturdenkmal Einzelbaum
- Naturdenkmal Baumreihe
- Naturdenkmal Baumgruppe
- Standortmarkierung



Kreis Pinneberg  
Der Landrat  
als untere Naturschutzbehörde  
Elmshorn, den 16.11.2012

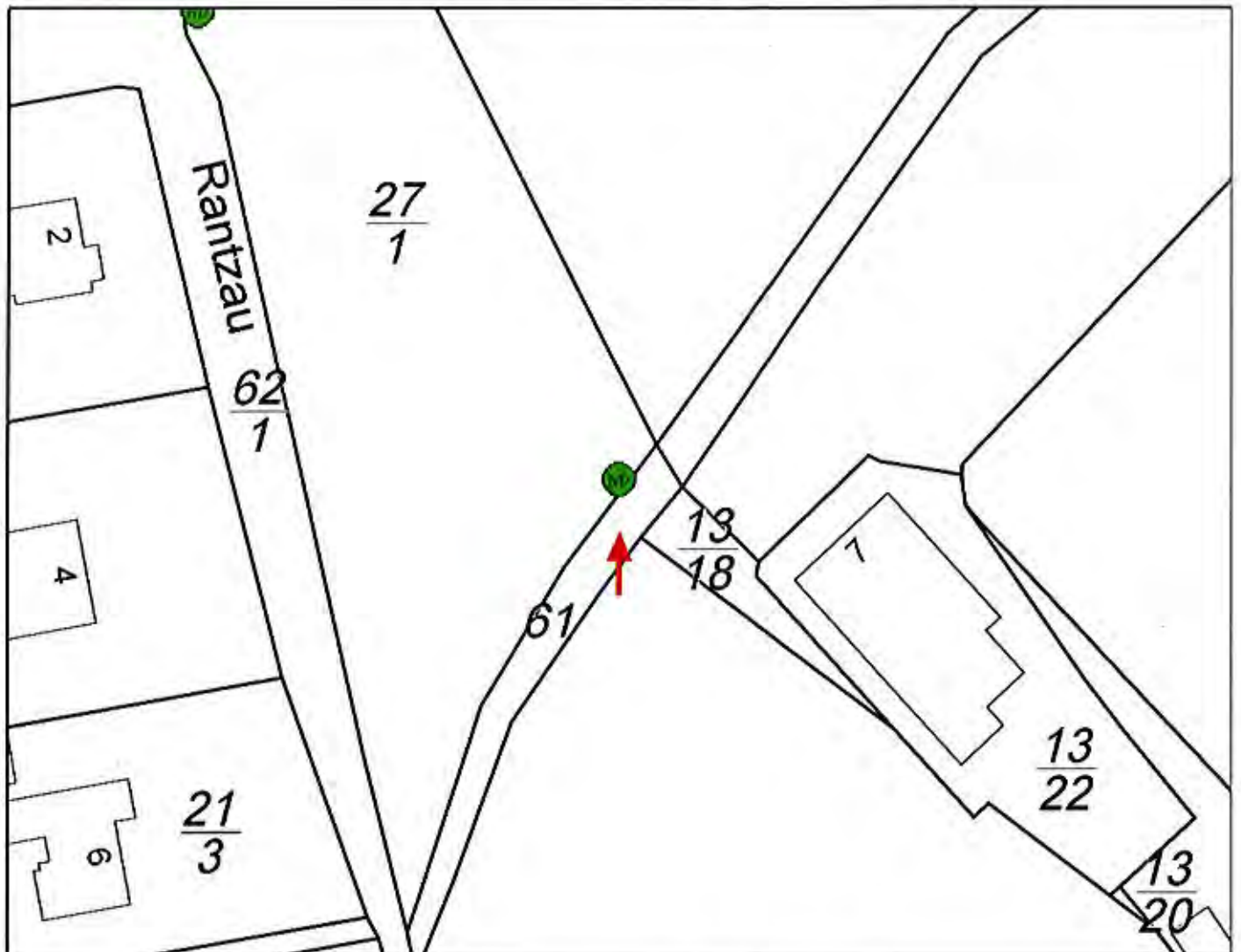
(Oliver Stölz)



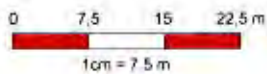
# Naturdenkmal lfd. Nr. 01/07

## 1 Stieleiche

### Barmstedt



M 1 : 750



Herausgeber der ALKIS-Kartengrundlage:  
Landesamt für Vermessung und Geoinformation SH

Standort  
Ecke Rantzau/ Oakhampromenade  
gegenüber Restaurant "Zum Bootssteg"

#### Abgrenzungskarte

der Kreisverordnung zum Schutze von Bäumen als  
Naturdenkmale im Kreis Pinneberg vom 16.11.2012

#### Legende

- Flurstücksgrenze
- Naturdenkmal Einzelbaum
- Naturdenkmal Baumreihe
- Naturdenkmal Baumgruppe
- Standortmarkierung



Kreis Pinneberg  
Der Landrat  
als untere Naturschutzbehörde

Elmshorn, den 16.11.2012

(Oliver Stolz)





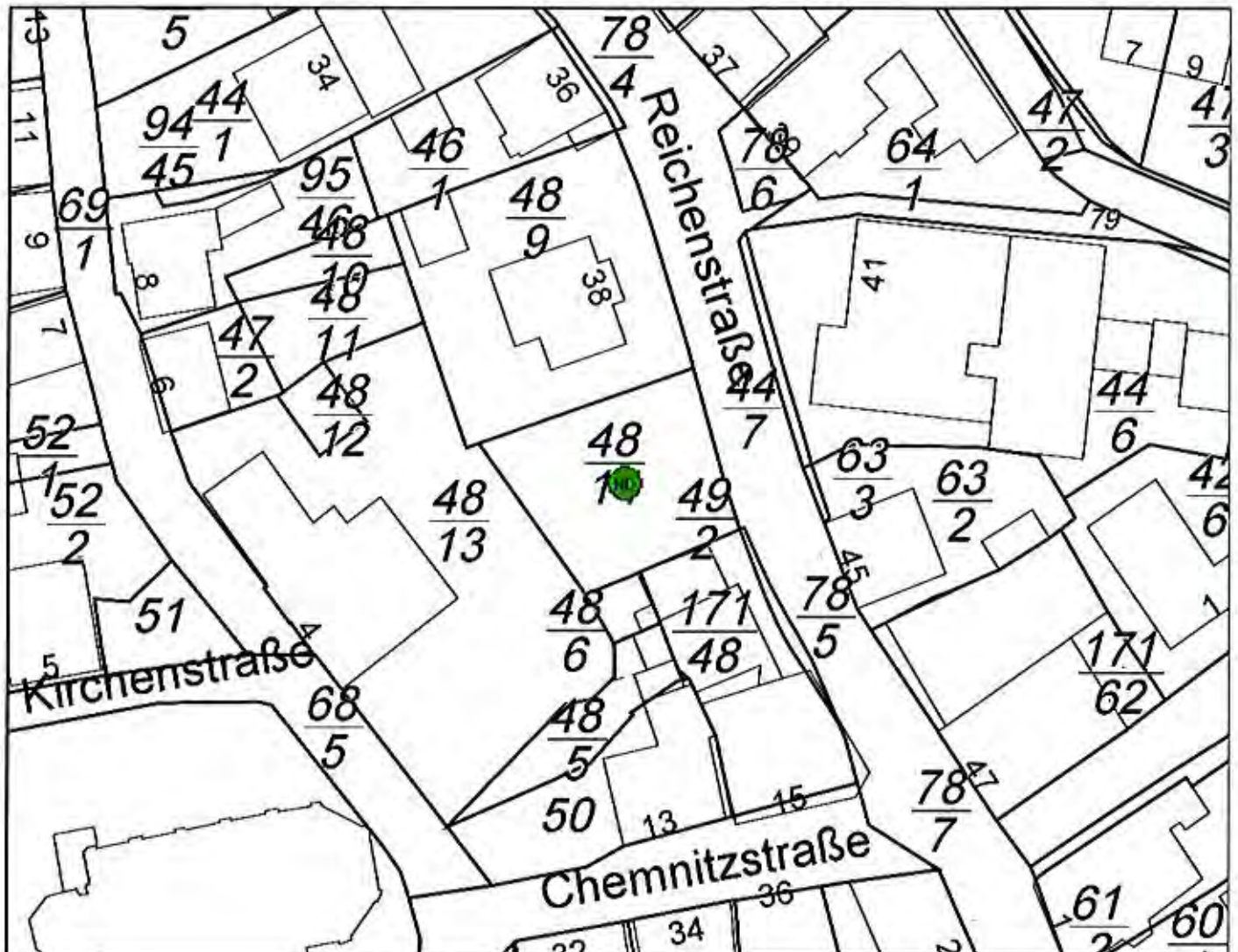
Kreis Pinneberg

Fachdienst Umwelt

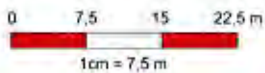
Naturdenkmal lfd. Nr. 01/08

1 Blutbuche

Barmstedt



M 1 : 750



Herausgeber der ALKIS-Kartengrundlage:  
Landesamt für Vermessung und Geoinformation SH

Standort:  
Kirchenstraße 4, Hintergarten des ehemaligen  
Pastorats, links neben dem Polizeigebäude

**Abgrenzungskarte**

der Kreisverordnung zum Schutze von Bäumen als  
Naturdenkmale im Kreis Pinneberg vom 16.11.2012

Legende

- Flurstücksgrenze
- Naturdenkmal Einzelbaum
- Naturdenkmal Baumreihe
- Naturdenkmal Baumgruppe
- ↑ Standortmarkierung



Kreis Pinneberg  
Der Landrat  
als untere Naturschutzbehörde

Elmshorn, den 16.11.2012

*Oliver Stolz*  
(Oliver Stolz)



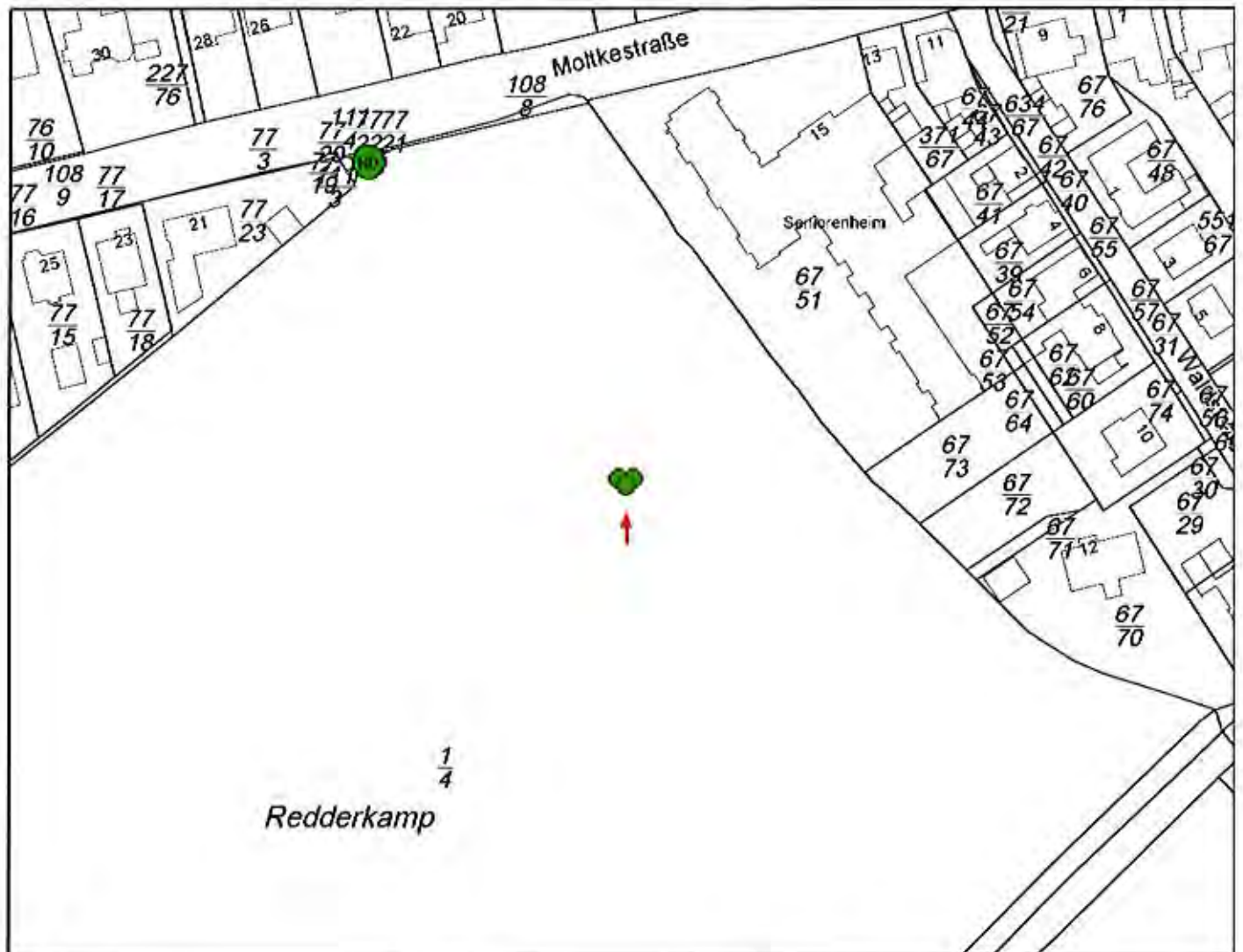
Kreis Pinneberg

Fachdienst Umwelt


# Naturdenkmal lfd. Nr. 01/09

## 5 Rotbuchen

### Barmstedt



M 1 : 1500



Herausgeber der ALKIS-Kartengrundlage:  
Landesamt für Vermessung und Geoinformation SH

Standort:  
Im Rhododendronpark zwischen der Moltkestraße  
und dem Rantzauer See  
Teil des Waldgebietes "Hofhölzung"

#### Abgrenzungskarte

der Kreisverordnung zum Schutze von Bäumen als  
Naturdenkmale im Kreis Pinneberg vom 16.11.2012

#### Legende

- Flurstücksgrenze
- Naturdenkmal Einzelbaum
- Naturdenkmal Baumreihe
- Naturdenkmal Baumgruppe
- Standortmarkierung



Kreis Pinneberg  
Der Landrat  
als untere Naturschutzbehörde  
Elmsborn, den 16.11.2012

(Oliver Stolz)





# Naturdenkmal lfd. Nr. 01/10

## 2 Purpurbuchen

### Barmstedt



M 1 : 750



Herausgeber der ALKIS-Kartengrundlage:  
Landesamt für Vermessung und Geoinformation SH

Standort:  
Große Gärtnerstraße/ Ecke Düsterlohe  
zwischen Fußweg und Kinderspielplatz  
Hinweis:  
Beide Bäume bilden eine Einheit

#### Abgrenzungskarte

der Kreisverordnung zum Schutze von Bäumen als  
Naturdenkmale im Kreis Pinneberg vom 16.11.2012

#### Legende

- Flurstücksgrenze
- Naturdenkmal Einzelbaum
- Naturdenkmal Baumreihe
- Naturdenkmal Baumgruppe
- Standortmarkierung



Kreis Pinneberg  
Der Landrat  
als untere Naturschutzbehörde

Elmshorn, den 16.11.2012

(Oliver Stolz)

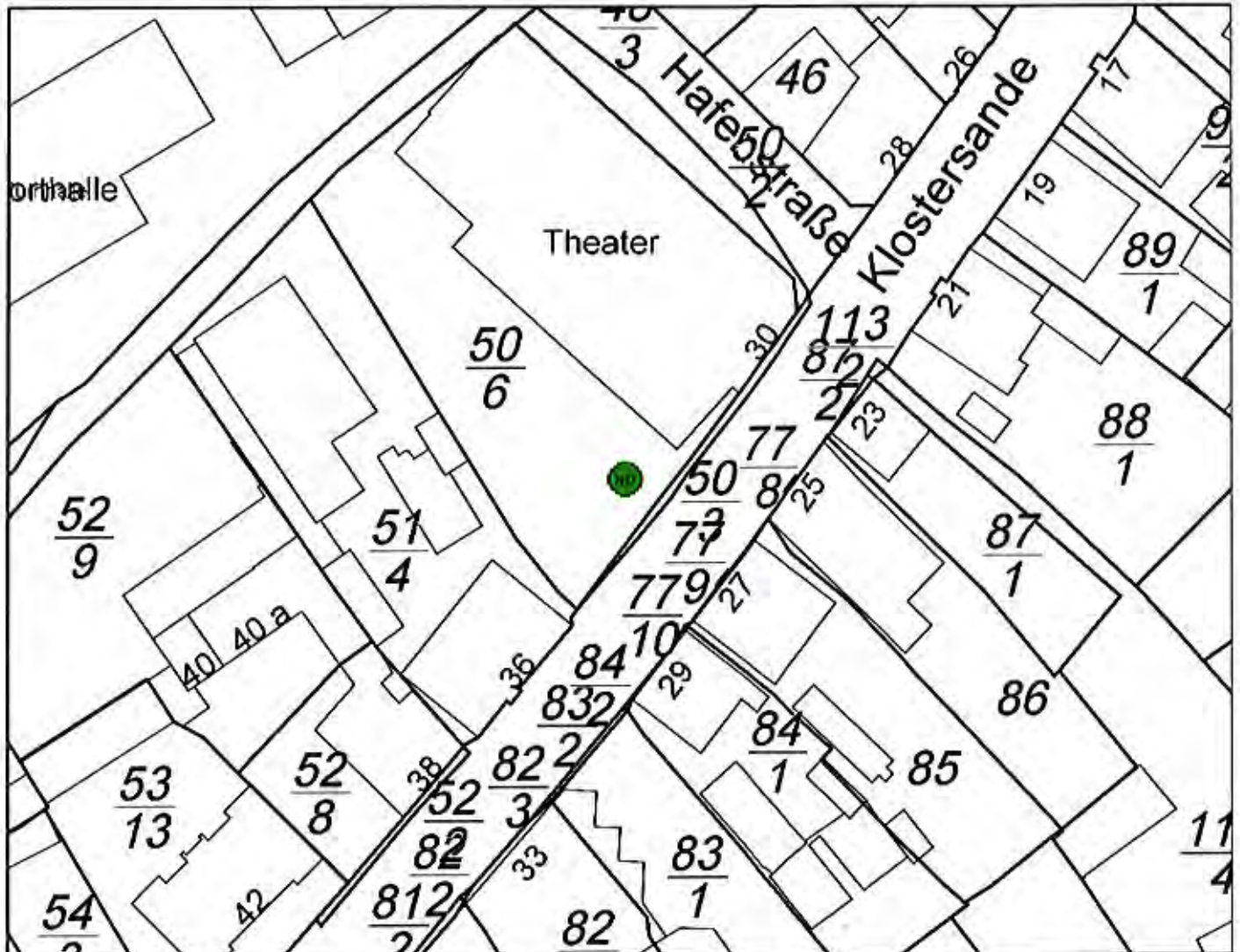




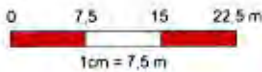
# Naturdenkmal lfd. Nr. 02/01

## 1 Trauerbuche

### Elmshorn



M 1 : 750



Herausgeber der ALKIS-Kartengrundlage:  
Landesamt für Vermessung und Geoinformation SH

Standort:  
Klostersande 30, links neben dem Stadttheater

#### Abgrenzungskarte

der Kreisverordnung zum Schutze von Bäumen als  
Naturdenkmale im Kreis Pinneberg vom 16.11.2012

#### Legende

- Flurstücksgrenze
- Naturdenkmal Einzelbaum
- Naturdenkmal Baumreihe
- Naturdenkmal Baumgruppe
- Standortmarkierung

Kreis Pinneberg  
Der Landrat  
als untere Naturschutzbehörde

Elmshorn, den 16.11.2012

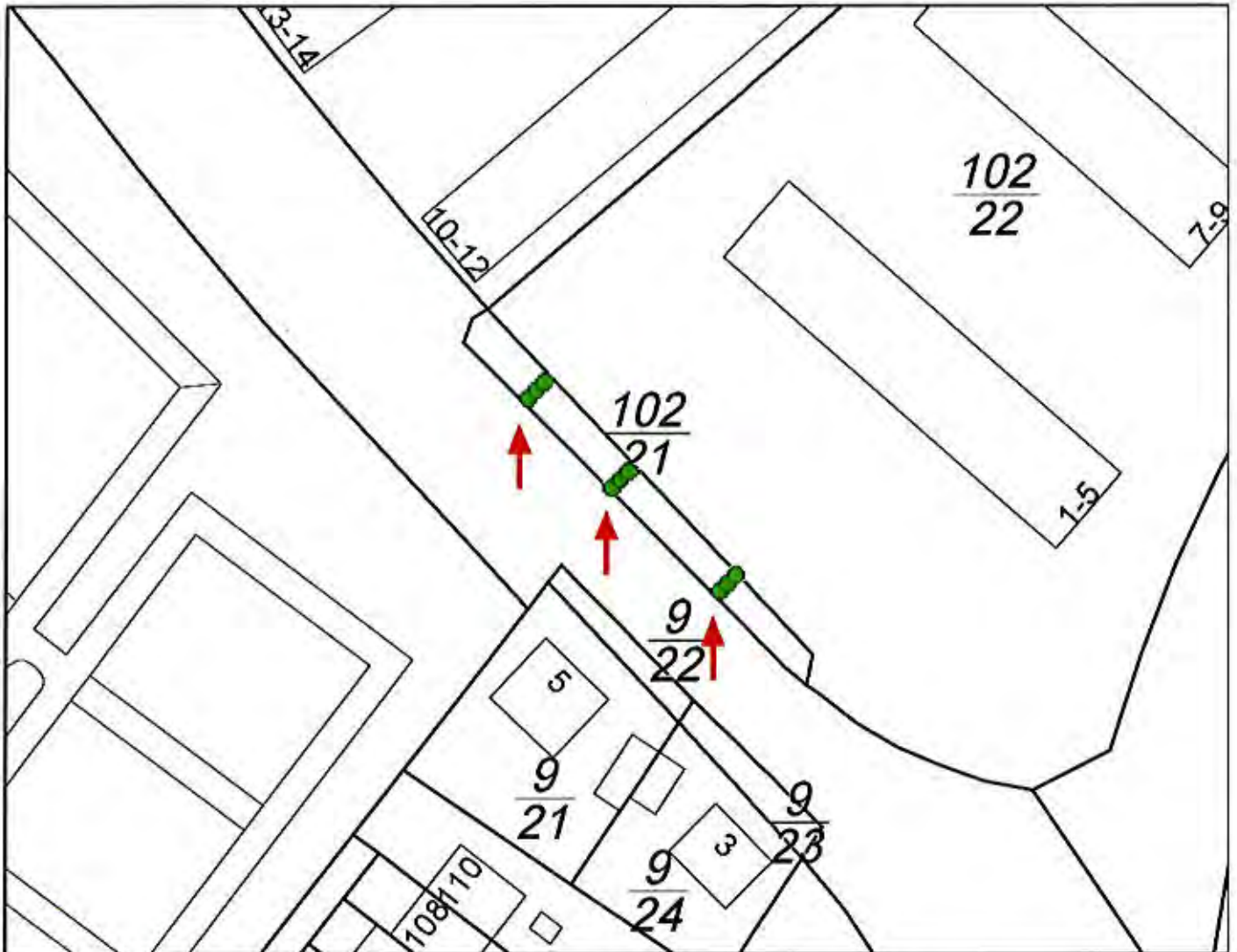
(Oliver Stolz)








# Naturdenkmal lfd. Nr. 02/03 7 Stieleichen Elmshorn



M 1 : 750



Herausgeber der ALKIS-Kartengrundlage:  
Landesamt für Vermessung und Geoinformation SH

Standort:  
Ecke Ellerndamm/ Am Friedhof  
Hinweis:  
Die Bäume bilden eine geschlossene Baumreihe  
Ehemaliger Knick



### Abgrenzungskarte

der Kreisverordnung zum Schutze von Bäumen als  
Naturdenkmale im Kreis Pinneberg vom 16.11.2012

#### Legende

- Flurstücksgrenze
- Naturdenkmal Einzelbaum
- Naturdenkmal Baumreihe
- Naturdenkmal Baumgruppe
- Standortmarkierung

Kreis Pinneberg  
Der Landrat  
als untere Naturschutzbehörde

Elmshorn, den 16.11.2012

(Oliver Stolz)



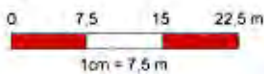
Kreis Pinneberg

Fachdienst Umwelt

# Naturdenkmal lfd. Nr. 02/04 2 Blutbuchen Elmshorn



M 1 : 750



Herausgeber der ALKIS-Kartengrundlage:  
Landesamt für Vermessung und Geoinformation SH

Standort:  
Kaltenweide 10, Hintergarten  
Hinweis:  
Beide Buchen bilden eine Einheit

### Abgrenzungskarte

der Kreisverordnung zum Schutze von Bäumen als  
Naturdenkmale im Kreis Pinneberg vom 16.11.2012

#### Legende

- Flurstücksgrenze
- Naturdenkmal Einzelbaum
- Naturdenkmal Baumreihe
- Naturdenkmal Baumgruppe
- Standortmarkierung



Kreis Pinneberg  
Der Landrat  
als untere Naturschutzbehörde

Elmshorn, den 16.11.2012

(Oliver Stolz)

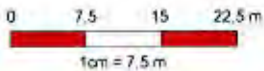




# Naturdenkmal lfd. Nr. 02/05 1 Trauerbuche Elmshorn



M 1 : 750



Herausgeber der ALKIS-Kartengrundlage:  
Landesamt für Vermessung und Geoinformation SH

Standort:  
Kaltenweide 10, Hintergarten

### Abgrenzungskarte

der Kreisverordnung zum Schutze von Bäumen als  
Naturdenkmale im Kreis Pinneberg vom 16.11.2012

#### Legende

- Flurstücksgrenze
- Naturdenkmal Einzelbaum
- Naturdenkmal Baumreihe
- Naturdenkmal Baumgruppe
- Standortmarkierung

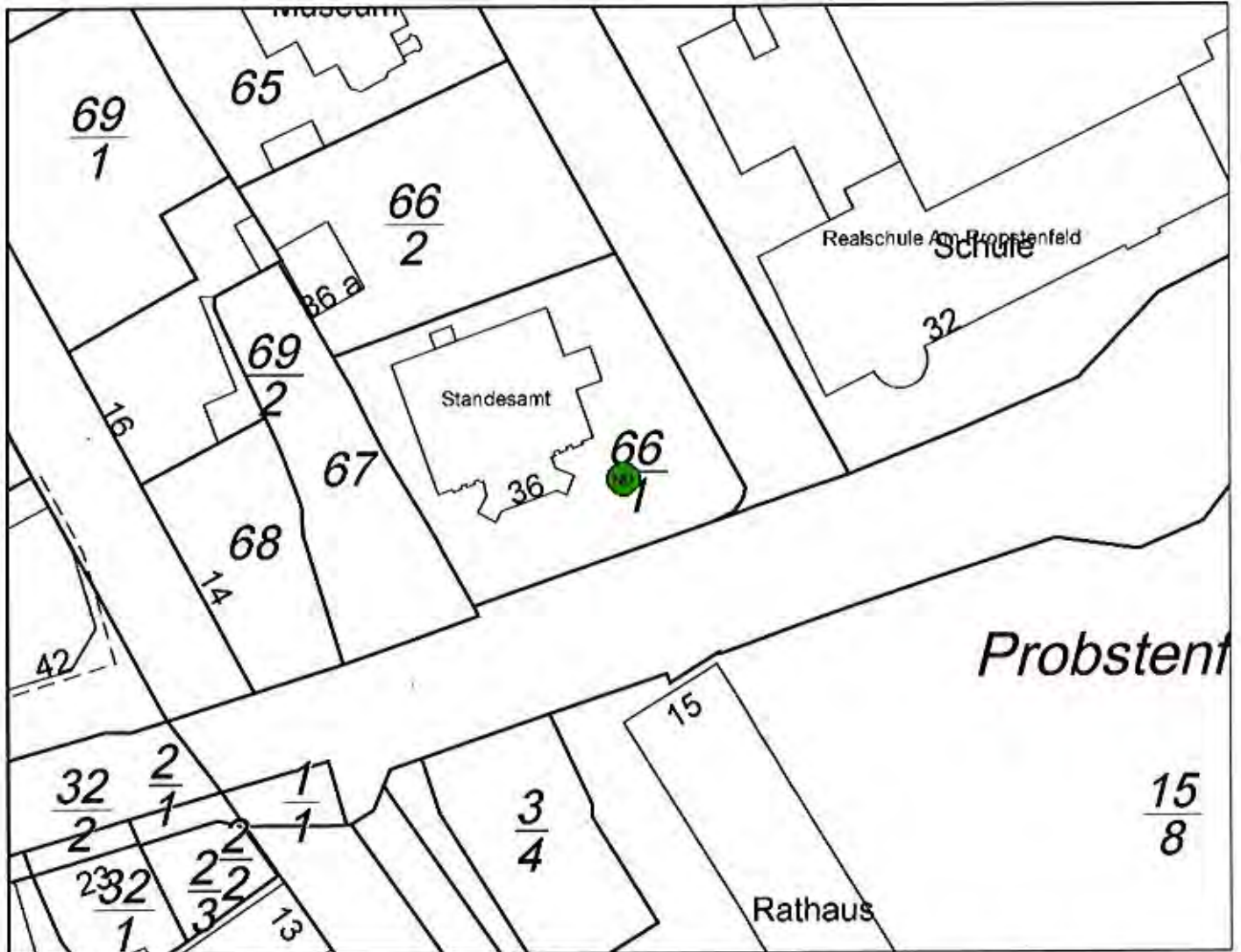


Kreis Pinneberg  
Der Landrat  
als untere Naturschutzbehörde  
Elmshorn, den 16.11.2012

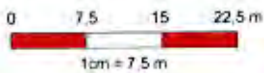
(Oliver Stolz)



# Naturdenkmal lfd. Nr. 02/06 1 Tulpenmagnolie Elmshorn



M 1 : 750



Herausgeber der ALKIS-Kartengrundlage:  
Landesamt für Vermessung und Geoinformation SH

Standort:  
Schulstraße 36, vor dem "Weißen Haus"

### Abgrenzungskarte

der Kreisverordnung zum Schutze von Bäumen als  
Naturdenkmale im Kreis Pinneberg vom 16.11.2012

#### Legende

- Flurstücksgrenze
- Naturdenkmal Einzelbaum
- Naturdenkmal Baumreihe
- Naturdenkmal Baumgruppe
- Standortmarkierung



Kreis Pinneberg  
Der Landrat  
als untere Naturschutzbehörde

Elmshorn, den 16.11.2012

(Oliver Stolz)

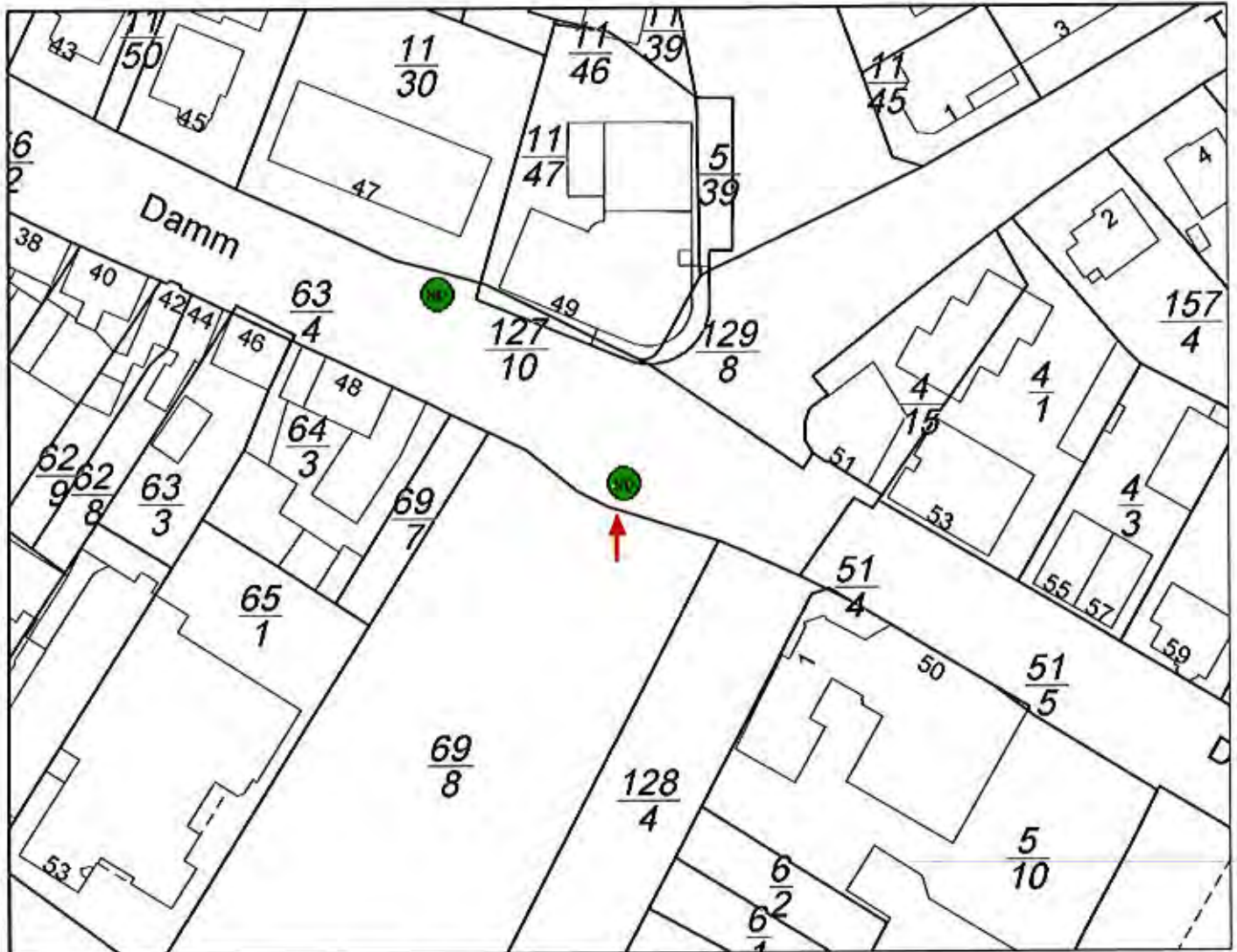





# Naturdenkmal lfd. Nr. 03/01

## 1 Stieleiche

### Pinneberg



M 1 : 1000



Herausgeber der ALKIS-Kartengrundlage:  
Landesamt für Vermessung und Geoinformation SH

Standort:  
Straße Damm, gegenüber Einmündung  
Tangstedter Straße  
Hinweis:  
Sogenannte "Tilly-Eiche"

#### Abgrenzungskarte

der Kreisverordnung zum Schutze von Bäumen als  
Naturdenkmale im Kreis Pinneberg vom 16.11.2012

#### Legende

- Flurstücksgrenze
- Naturdenkmal Einzelbaum
- Naturdenkmal Baumreihe
- Naturdenkmal Baumgruppe
- Standortmarkierung



Kreis Pinneberg  
Der Landrat  
als untere Naturschutzbehörde

Elmshorn, den 16.11.2012

(Oliver Stolz)





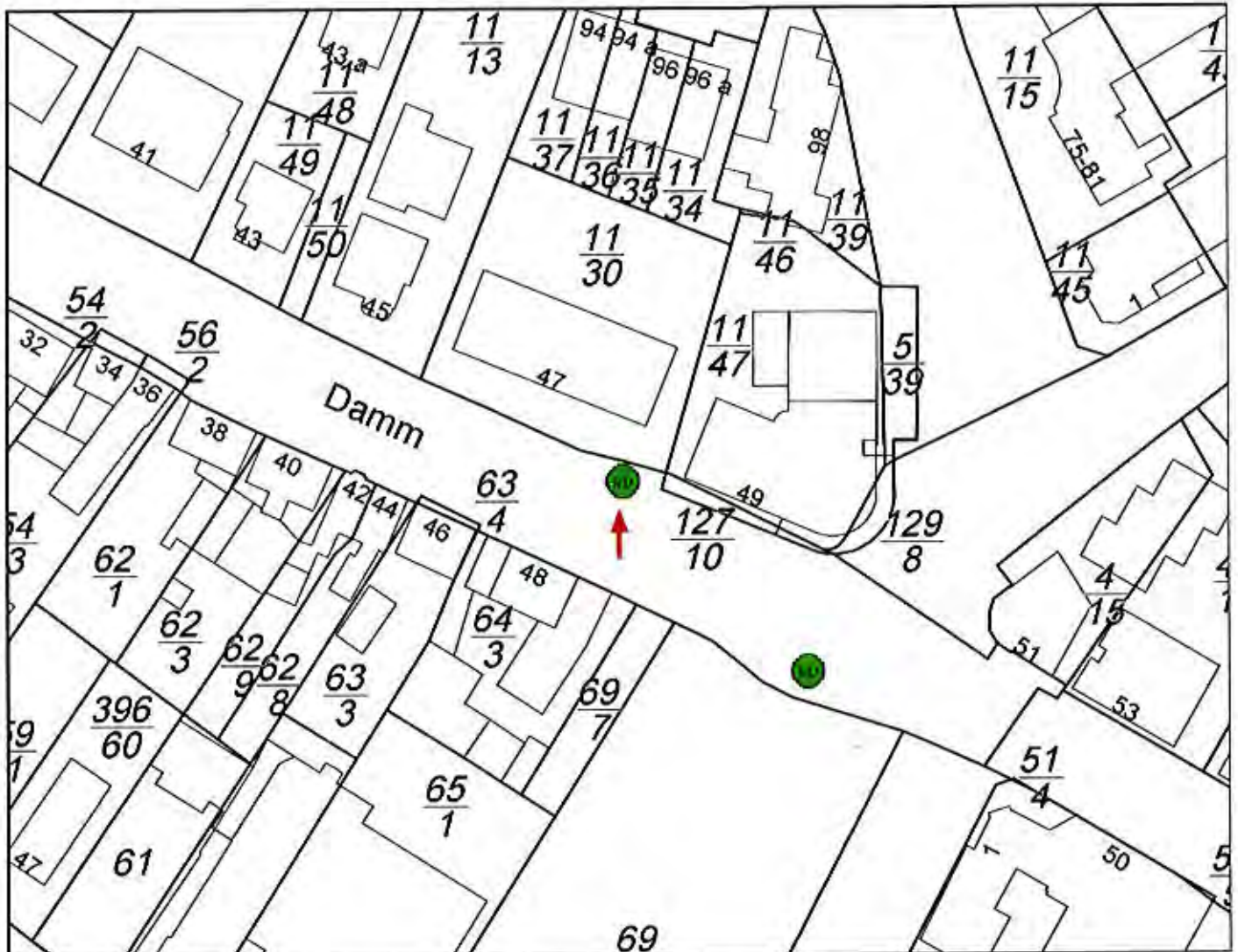
Kreis Pinneberg

Fachdienst Umwelt


Naturdenkmal lfd. Nr. 03/02

1 Stieleiche

Pinneberg



M 1 : 1000



Herausgeber der ALKIS-Kartengrundlage:  
Landesamt für Vermessung und Geoinformation SH

Standort:  
Straße Damm, vor Haus- Nr. 47,  
unmittelbar an der Straße

**Abgrenzungskarte**

der Kreisverordnung zum Schutze von Bäumen als  
Naturdenkmale im Kreis Pinneberg vom 16.11.2012

Legende

- Flurstücksgrenze
- Naturdenkmal Einzelbaum
- Naturdenkmal Baumreihe
- Naturdenkmal Baumgruppe
- Standortmarkierung



Kreis Pinneberg  
Der Landrat  
als untere Naturschutzbehörde

Elmshorn, den 16.11.2012

(Oliver Stolz)





Kreis Pinneberg

Fachdienst Umwelt

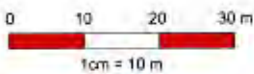
# Naturdenkmal lfd. Nr. 03/03

## 3 Robinien

### Pinneberg



M 1 : 1000



Herausgeber der ALKIS-Kartengrundlage:  
Landesamt für Vermessung und Geoinformation SH

Standort:  
Moltkestraße 10  
vor Eingang der ehemaligen Kreisverwaltung

#### Abgrenzungskarte

der Kreisverordnung zum Schutze von Bäumen als  
Naturdenkmale im Kreis Pinneberg vom 16.11.2012

#### Legende

- Flurstücksgrenze
- Naturdenkmal Einzelbaum
- Naturdenkmal Baumreihe
- Naturdenkmal Baumgruppe
- Standortmarkierung

Kreis Pinneberg  
Der Landrat  
als untere Naturschutzbehörde

Elmslohm, den 16.11.2012

(Oliver Stofz)





# Naturdenkmal lfd. Nr. 03/04

## 1 Stieleiche

### Pinneberg



M 1 : 1000



Herausgeber der ALKIS-Kartengrundlage:  
Landesamt für Vermessung und Geoinformation SH

Standort:  
Holstenstraße 1, vor dem Haus, an der Einfahrt

#### Abgrenzungskarte

der Kreisverordnung zum Schutze von Bäumen als  
Naturdenkmale im Kreis Pinneberg vom 16.11.2012

#### Legende

- Flurstücksgrenze
- Naturdenkmal Einzelbaum
- Naturdenkmal Baumreihe
- Naturdenkmal Baumgruppe
- Standortmarkierung



Kreis Pinneberg  
Der Landrat  
als untere Naturschutzbehörde

Elmshorn, den 16.11.2012

(Oliver Stolz)





Kreis Pinneberg

Fachdienst Umwelt


# Naturdenkmal lfd. Nr. 03/05

## 1 Stieleiche

### Pinneberg



M 1 : 1500



Herausgeber der ALKIS-Kartengrundlage:

Landesamt für Vermessung und Geoinformation SH



Standort:

Bogenstraße 18, zwischen Hofzufahrt und Straße

#### Abgrenzungskarte

der Kreisverordnung zum Schutze von Bäumen als Naturdenkmale im Kreis Pinneberg vom 16.11.2012

#### Legende

-  Flurstücksgrenze
-  Naturdenkmal Einzelbaum
-  Naturdenkmal Baumreihe
-  Naturdenkmal Baumgruppe
-  Standortmarkierung



Kreis Pinneberg  
Der Landrat  
als untere Naturschutzbehörde  
Elmshorn, den 16.11.2012

  
(Oliver Stolz)





Kreis Pinneberg

Fachdienst Umwelt

# Naturdenkmal lfd. Nr. 03/06

## 1 Stieleiche

### Pinneberg



M 1 : 1500



Herausgeber der ALKIS-Kartengrundlage:  
Landesamt für Vermessung und Geoinformation SH


Standort:  
Datumer Chaussee, Theodor-Heuss-Gymnasium/  
Grenze zu Haus-Nr. 14

#### Abgrenzungskarte

der Kreisverordnung zum Schutze von Bäumen als  
Naturdenkmale im Kreis Pinneberg vom 16.11.2012

#### Legende

- Flurstücksgrenze
- Naturdenkmal Einzelbaum
- Naturdenkmal Baumreihe
- Naturdenkmal Baumgruppe
- Standortmarkierung



Kreis Pinneberg  
Der Landrat  
als untere Naturschutzbehörde  
Elmshorn, den 16.11.2012

(Oliver Stolz)

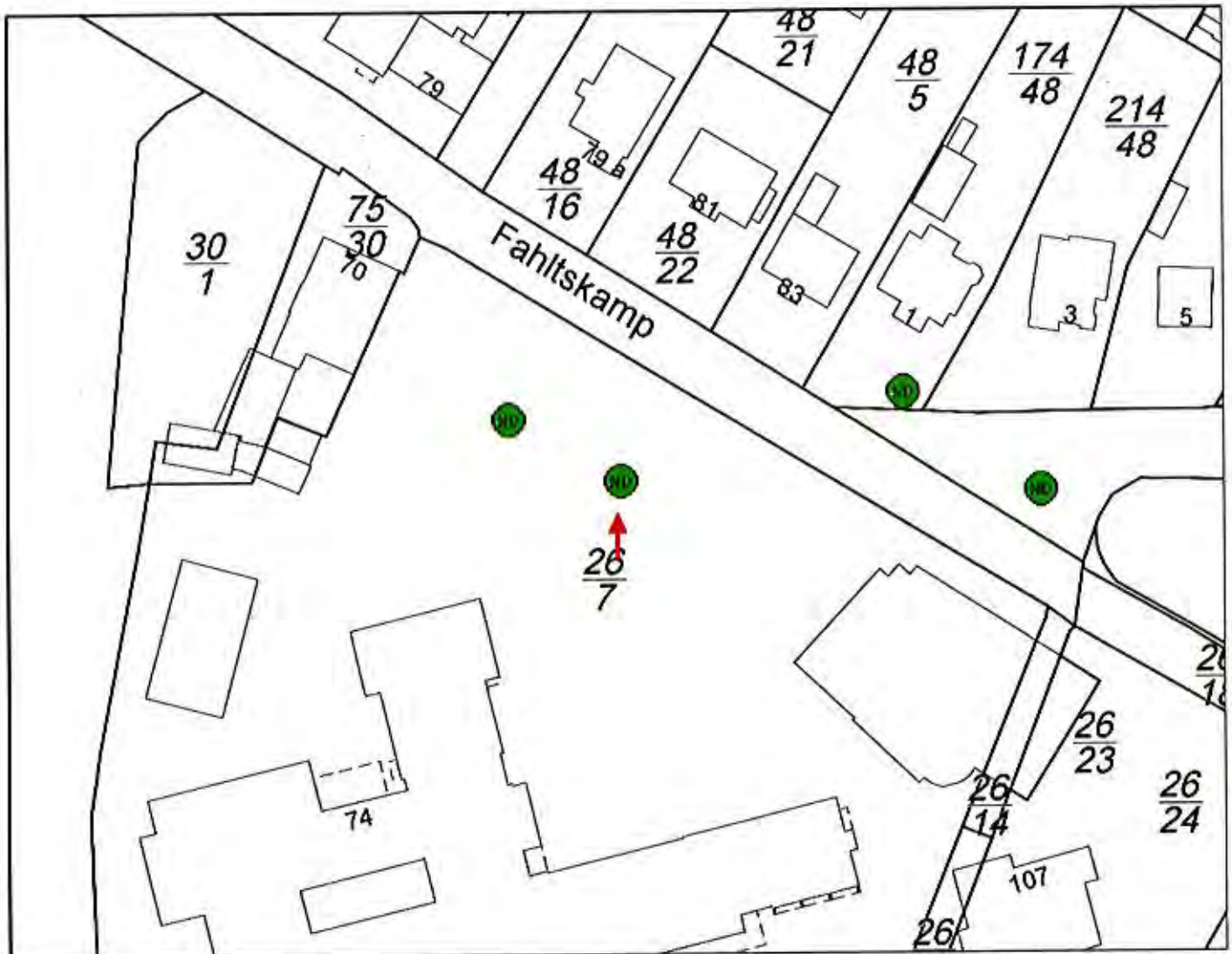




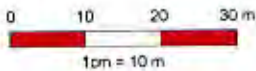
# Naturdenkmal lfd. Nr. 03/07

## 1 Stieleiche

### Pinneberg



M 1 : 1000



Herausgeber der ALKIS-Kartengrundlage:  
Landesamt für Vermessung und Geoinformation SH

Standort:  
Fahltskamp, auf dem Krankenhausgelände  
Rasenfläche, vor dem Eingang

#### Abgrenzungskarte

der Kreisverordnung zum Schutze von Bäumen als  
Naturdenkmale im Kreis Pinneberg vom 16.11.2012


#### Legende

- Flurstücksgrenze
- Naturdenkmal Einzelbaum
- Naturdenkmal Baumreihe
- Naturdenkmal Baumgruppe
- Standortmarkierung

Kreis Pinneberg  
Der Landrat  
als untere Naturschutzbehörde

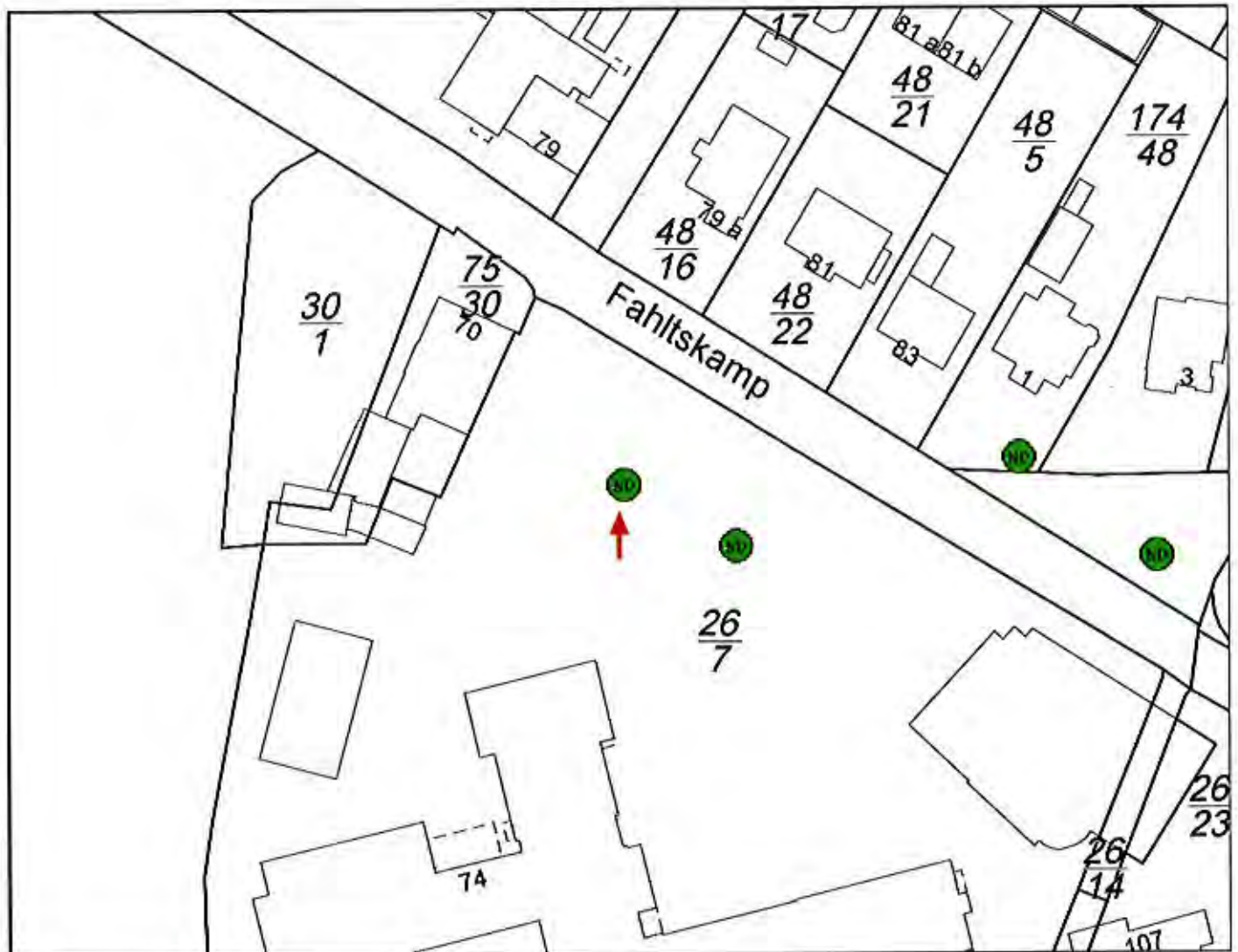
Elmsborn, den 16.11.2012

(Oliver Stötz)

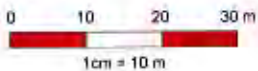




# Naturdenkmal lfd. Nr. 03/08 1 Purpurbuche Pinneberg



M 1 : 1000



Herausgeber der ALKIS-Kartengrundlage:  
Landesamt für Vermessung und Geoinformation SH

Standort:  
Fahltskamp, auf dem Krankenhausgelände  
Rasenfläche vor dem Eingang

## Abgrenzungskarte

der Kreisverordnung zum Schutze von Bäumen als  
Naturdenkmale im Kreis Pinneberg vom 16.11.2012

### Legende

- Flurstücksgrenze
- Naturdenkmal Einzelbaum
- Naturdenkmal Baumreihe
- Naturdenkmal Baumgruppe
- Standortmarkierung

Kreis Pinneberg  
Der Landrat  
als untere Naturschutzbehörde

Elmshorn, den 16.11.2012

(Oliver Stolz)



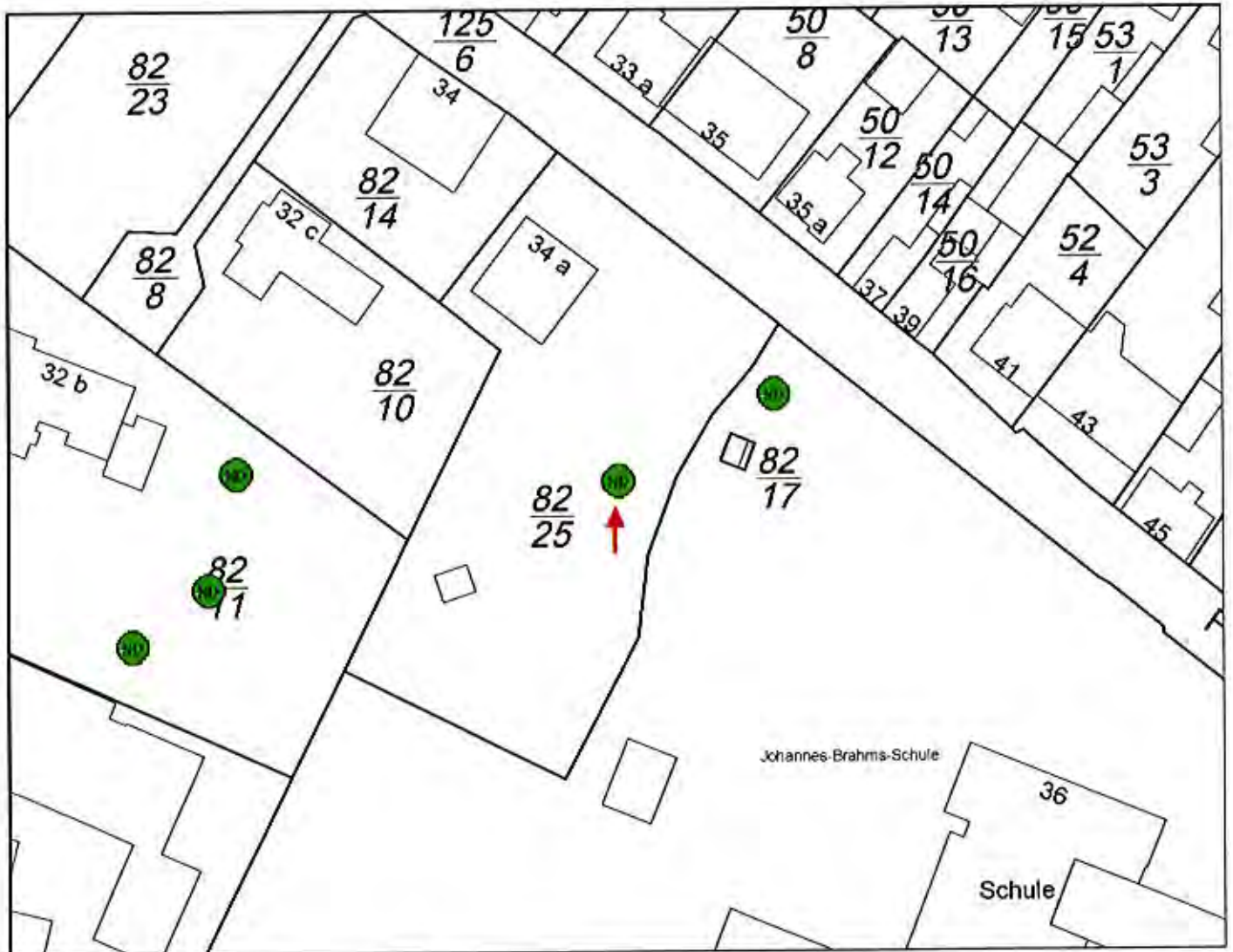




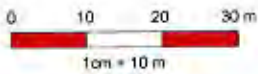
# Naturdenkmal lfd. Nr. 03/09

## 1 Bergahorn

### Pinneberg



M 1 : 1000



Herausgeber der ALKIS-Kartengrundlage:  
Landesamt für Vermessung und Geoinformation SH

Standort:  
Fahltskamp 34a, im Hintergarten

#### Abgrenzungskarte

der Kreisverordnung zum Schutze von Bäumen als  
Naturdenkmale im Kreis Pinneberg vom 16.11.2012

#### Legende

- Flurstücksgrenze
- Naturdenkmal Einzelbaum
- Naturdenkmal Baumreihe
- Naturdenkmal Baumgruppe
- Standortmarkierung



Kreis Pinneberg  
Der Landrat  
als untere Naturschutzbehörde

Elmshorn, den 16.11.2012

(Oliver Stolz)




Kreis Pinneberg

Fachdienst Umwelt

# Naturdenkmal lfd. Nr. 03/10 1 Purpurbuche Pinneberg



M 1 : 1000



Herausgeber der ALKIS-Kartengrundlage:  
Landesamt für Vermessung und Geoinformation SH

Standort:  
Fahltskamp 32b  
Hintergarten neben dem Haus

### Abgrenzungskarte

der Kreisverordnung zum Schutze von Bäumen als  
Naturdenkmale im Kreis Pinneberg vom 16.11.2012

#### Legende

- Flurstücksgrenze
- Naturdenkmal Einzelbaum
- Naturdenkmal Baumreihe
- Naturdenkmal Baumgruppe
- Standortmarkierung



Kreis Pinneberg  
Der Landrat  
als untere Naturschutzbehörde

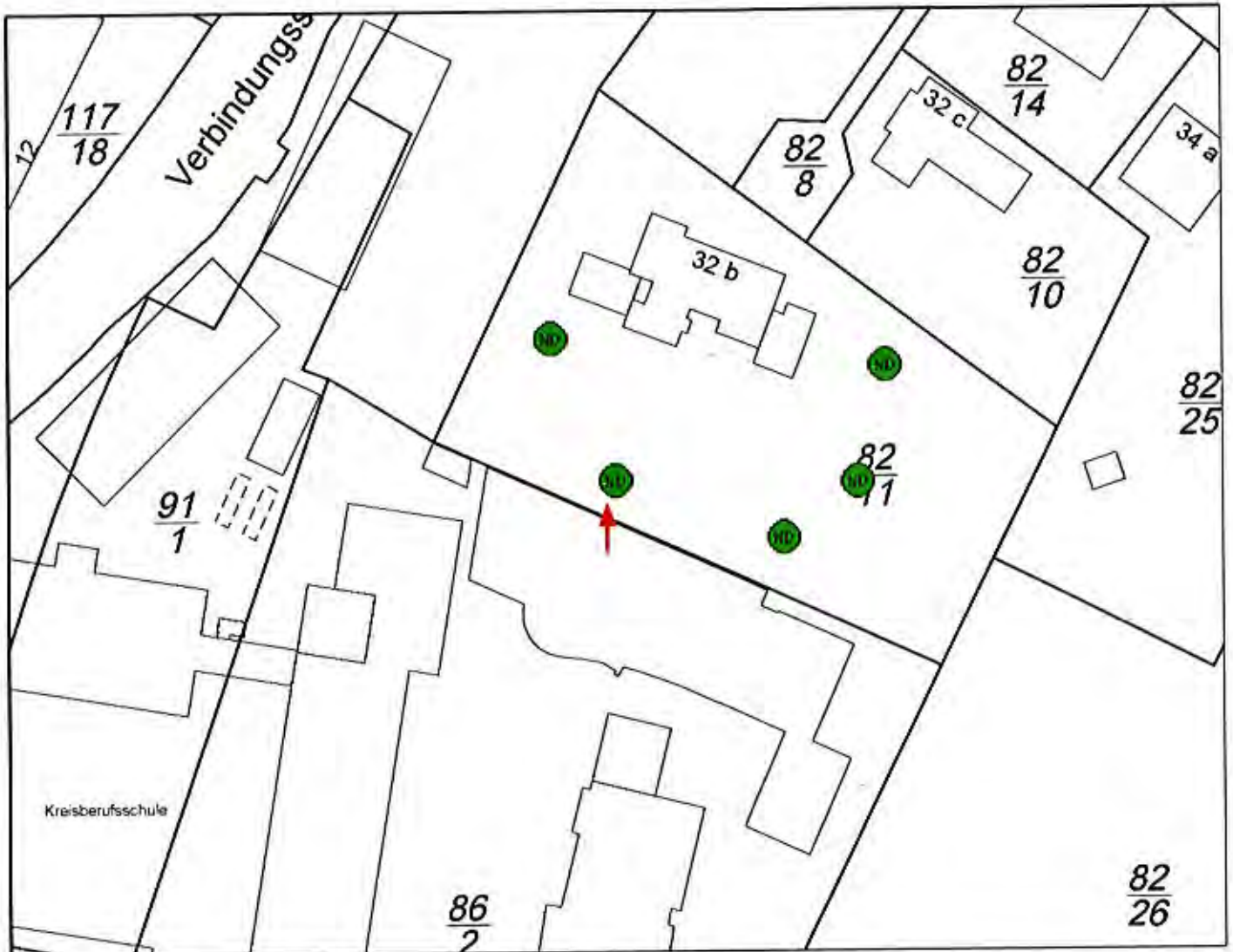
Elmshorn, den 16.11.2012

(Oliver Stolz)

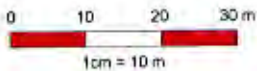




# Naturdenkmal lfd. Nr. 03/11 1 Purpurbuche Pinneberg



M 1 : 1000



Herausgeber der ALKIS-Kartengrundlage:  
Landesamt für Vermessung und Geoinformation SH

Standort:  
Fahltskamp 32b, im Hintergarten

## Abgrenzungskarte

der Kreisverordnung zum Schutze von Bäumen als  
Naturdenkmale im Kreis Pinneberg vom 16.11.2012

### Legende

- Flurstücksgrenze
- Naturdenkmal Einzelbaum
- Naturdenkmal Baumreihe
- Naturdenkmal Baumgruppe
- Standortmarkierung

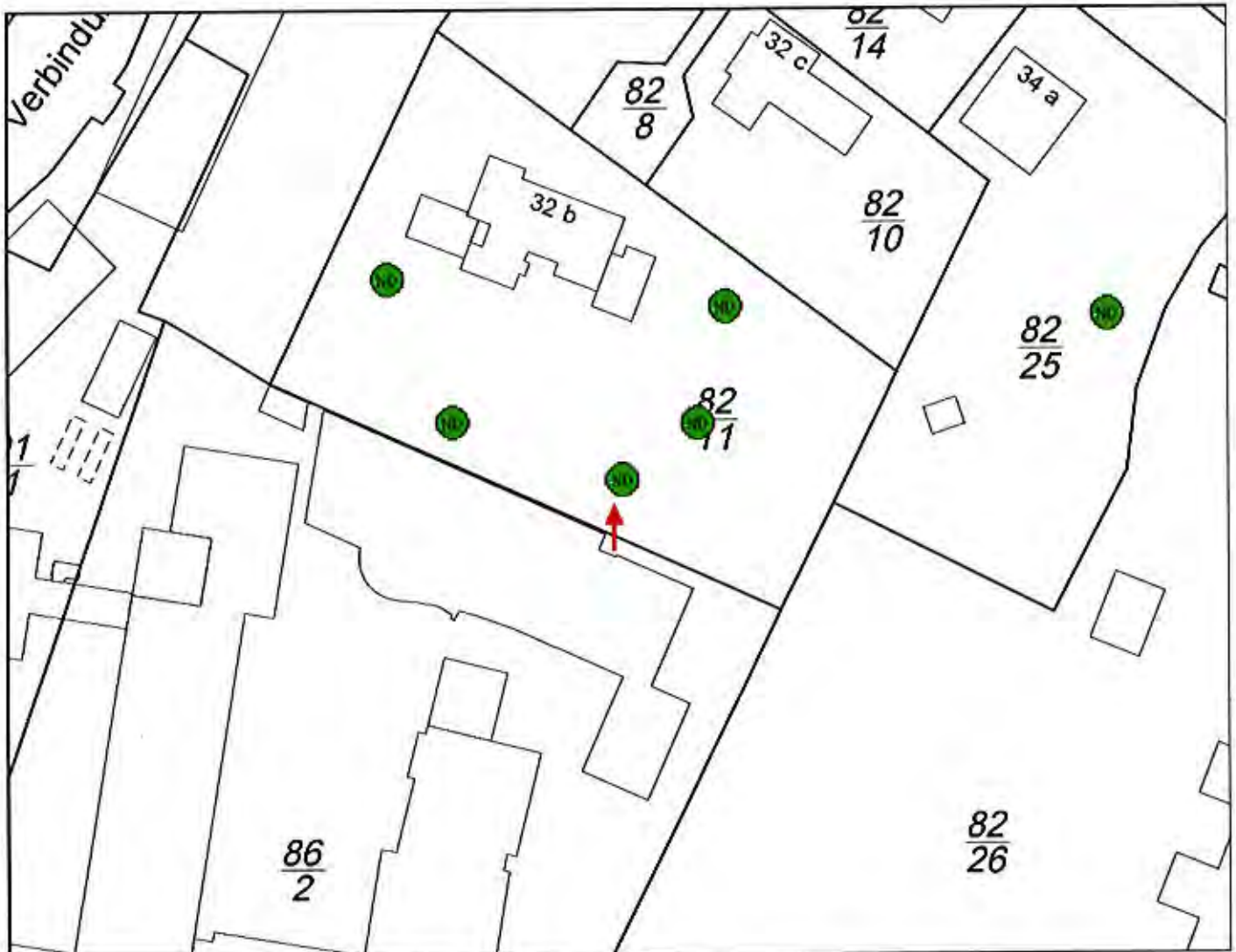


Kreis Pinneberg  
Der Landrat  
als untere Naturschutzbehörde  
Elmshorn, den 16.11.2012

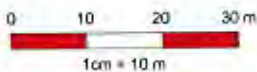
(Oliver Stolz)



# Naturdenkmal lfd. Nr. 03/12 1 Sommerlinde Pinneberg



M 1 : 1000



Herausgeber der ALKIS-Kartengrundlage:  
Landesamt für Vermessung und Geoinformation SH

Standort:  
Fahltskamp 32b, im Hintergarten

### Abgrenzungskarte

der Kreisverordnung zum Schutze von Bäumen als  
Naturdenkmale im Kreis Pinneberg vom 16. 11. 2012

#### Legende

- Flurstücksgrenze
- Naturdenkmal Einzelbaum
- Naturdenkmal Baumreihe
- Naturdenkmal Baumgruppe
- Standortmarkierung



Kreis Pinneberg  
Der Landrat  
als untere Naturschutzbehörde  
Elmshorn, den 16.11.2012

(Oliver Stolz)





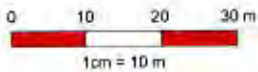
# Naturdenkmal lfd. Nr. 03/14

## 1 Stieleiche

### Pinneberg



M 1 : 1000



Herausgeber der ALKIS-Kartengrundlage:  
Landesamt für Vermessung und Geoinformation SH

Standort:  
Fahltskamp 32b, im Hintergarten

#### Abgrenzungskarte

der Kreisverordnung zum Schutze von Bäumen als  
Naturdenkmale im Kreis Pinneberg vom 16.11.2012

#### Legende

- Flurstücksgrenze
- Naturdenkmal Einzelbaum
- Naturdenkmal Baumreihe
- Naturdenkmal Baumgruppe
- Standortmarkierung



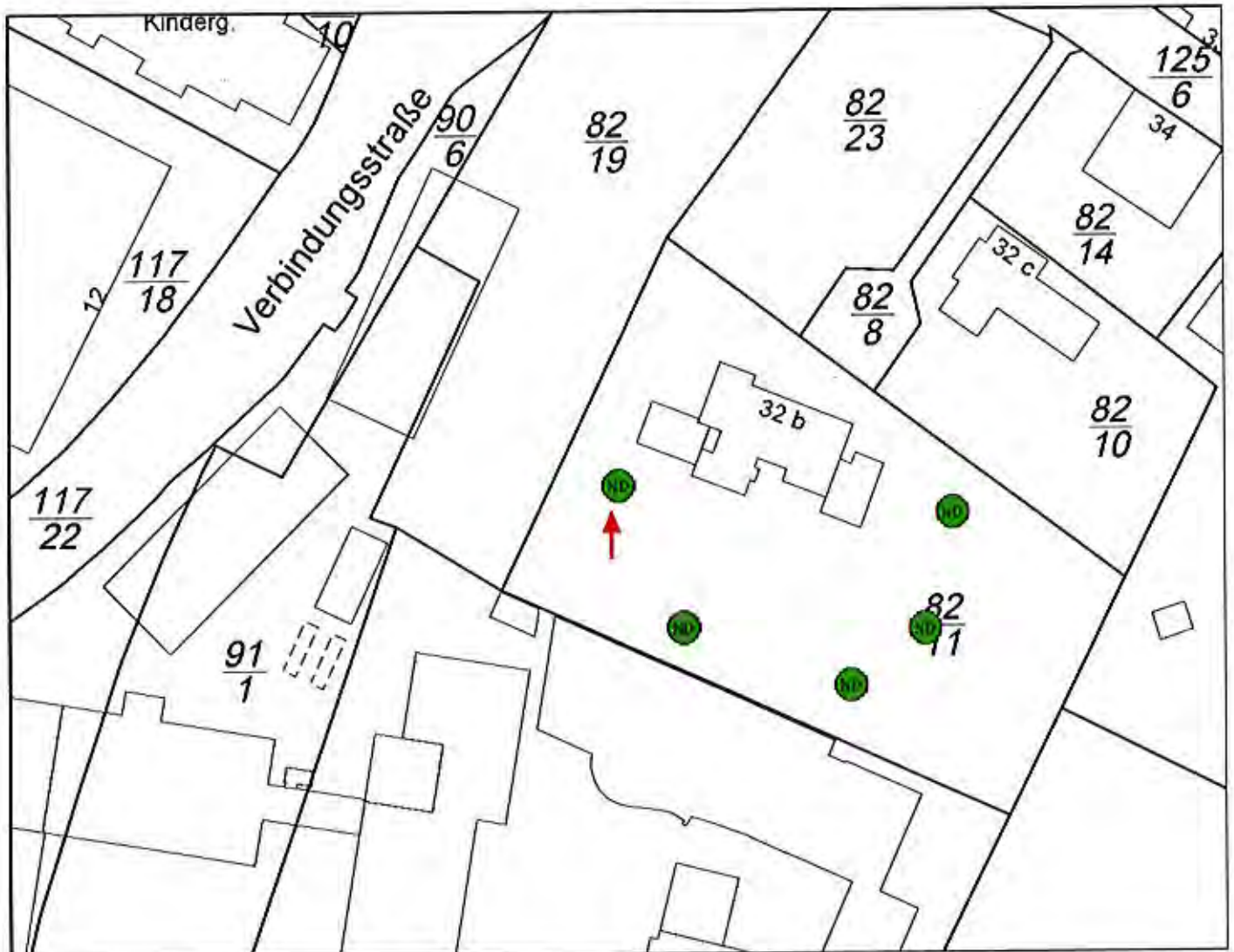
Kreis Pinneberg  
Der Landrat  
als untere Naturschutzbehörde

Elmshorn, den 16.11.2012

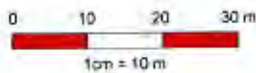
(Oliver Stolz)



# Naturdenkmal lfd. Nr. 03/15 1 Eßkastanie Pinneberg



M 1 : 1000






Herausgeber der ALKIS-Kartengrundlage:  
Landesamt für Vermessung und Geoinformation SH

Standort:  
Fahltskamp 32b, im Hintergarten

## Abgrenzungskarte

der Kreisverordnung zum Schutze von Bäumen als  
Naturdenkmale im Kreis Pinneberg vom 16.11.2012

### Legende

-  Flurstücksgrenze
-  Naturdenkmal Einzelbaum
-  Naturdenkmal Baumreihe
-  Naturdenkmal Baumgruppe
-  Standortmarkierung



Kreis Pinneberg  
Der Landrat  
als untere Naturschutzbehörde

Elmshorn, den 16.11.2012

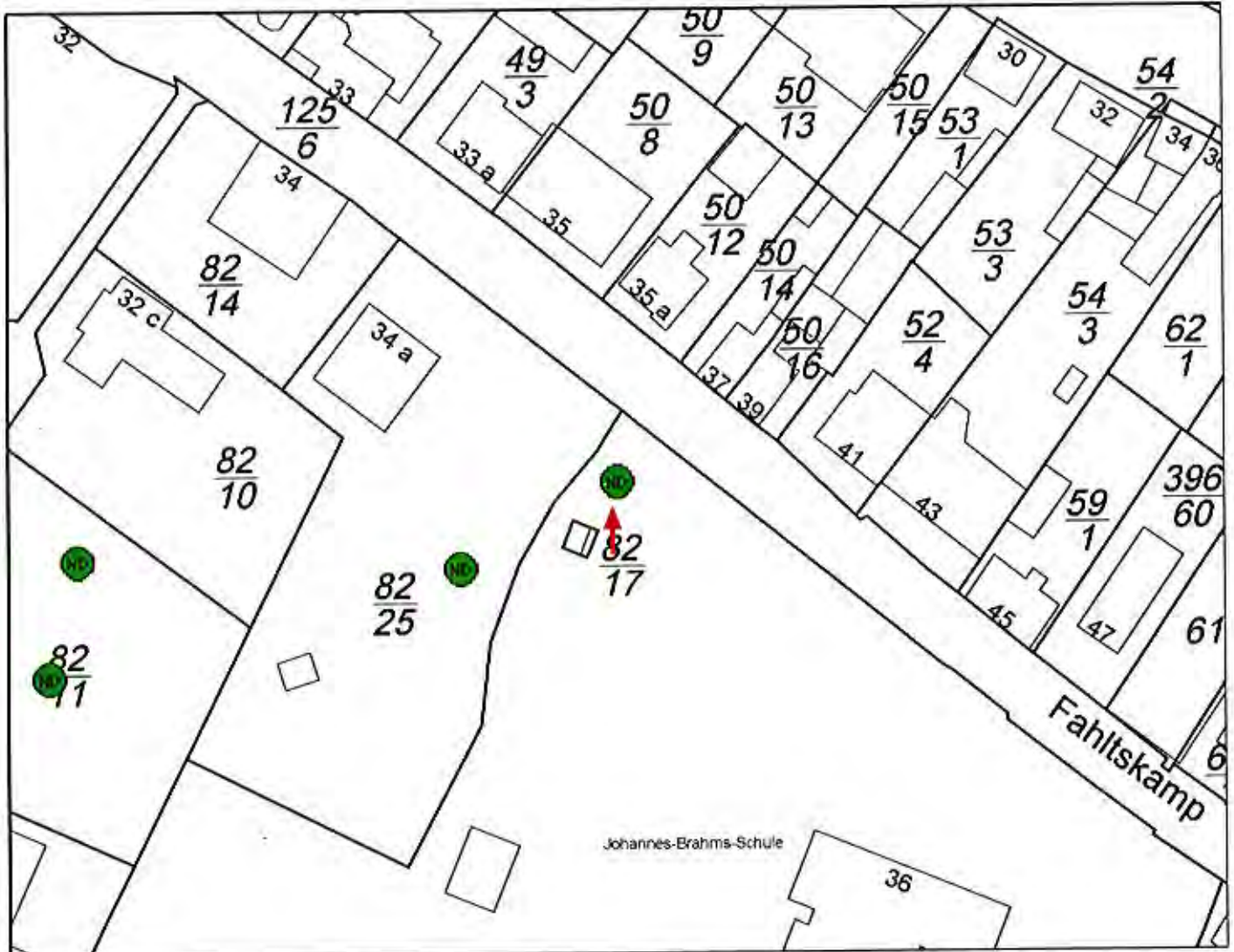
(Oliver Stolz)



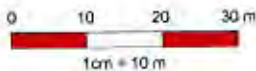


Kreis Pinneberg  
Fachdienst Umwelt

# Naturdenkmal lfd. Nr. 03/16 1 Stieleiche Pinneberg



M 1 : 1000



Herausgeber der ALKIS-Kartengrundlage:  
Landesamt für Vermessung und Geoinformation SH

Standort:  
Fahltskamp,  
Parkplatz vor Johannes-Brahms-Schule  
an der Straße

### Abgrenzungskarte

der Kreisverordnung zum Schutze von Bäumen als  
Naturdenkmale im Kreis Pinneberg vom 16.11.2012

#### Legende

- Flurstücksgrenze
- Naturdenkmal Einzelbaum
- Naturdenkmal Baumreihe
- Naturdenkmal Baumgruppe
- Standortmarkierung



Kreis Pinneberg  
Der Landrat  
als untere Naturschutzbehörde  
Elmshörn, den 16.11.2012

(Oliver Stolz)

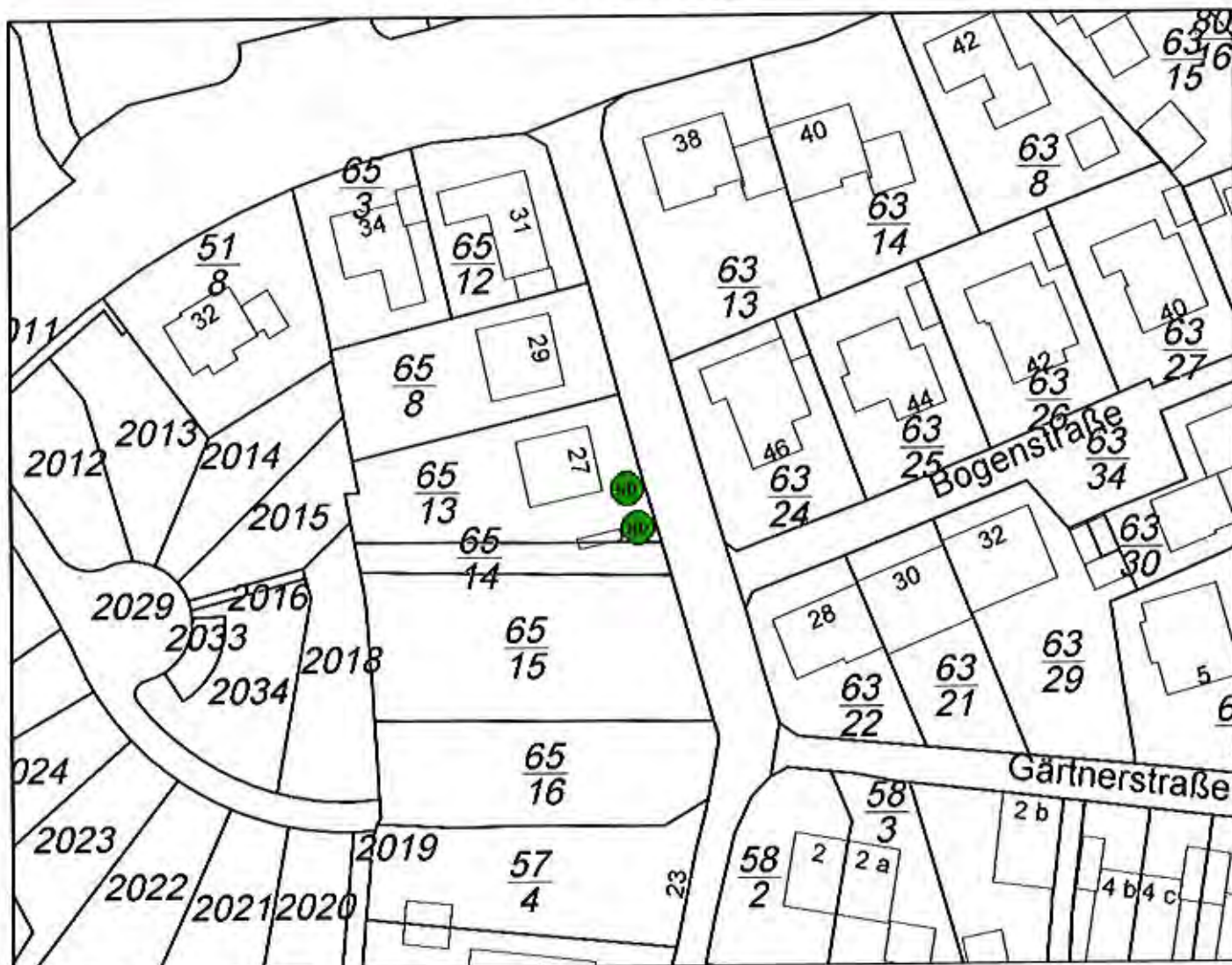





# Naturdenkmal lfd. Nr. 03/19

## 1 Esche, 1 Feldulme

### Pinneberg



M 1 : 1000



Herausgeber der ALKIS-Kartengrundlage:  
Landesamt für Vermessung und Geoinformation SH

Standort:  
Bogenstraße 27, Vorgarten  
gegenüber der Einfahrt zur Bogenstraße 28-46

Hinweis:  
Beide Bäume bilden eine Einheit,  
somit eine Baumgruppe

#### Abgrenzungskarte

der Kreisverordnung zum Schutze von Bäumen als  
Naturdenkmale im Kreis Pinneberg vom 16.11.2012

#### Legende

- Flurstücksgrenze
- Naturdenkmal Einzelbaum
- Naturdenkmal Baumreihe
- Naturdenkmal Baumgruppe
- Standortmarkierung

Kreis Pinneberg  
Der Landrat  
als untere Naturschutzbehörde

Elmshorn, den 16.11.2012

(Oliver Stolz)



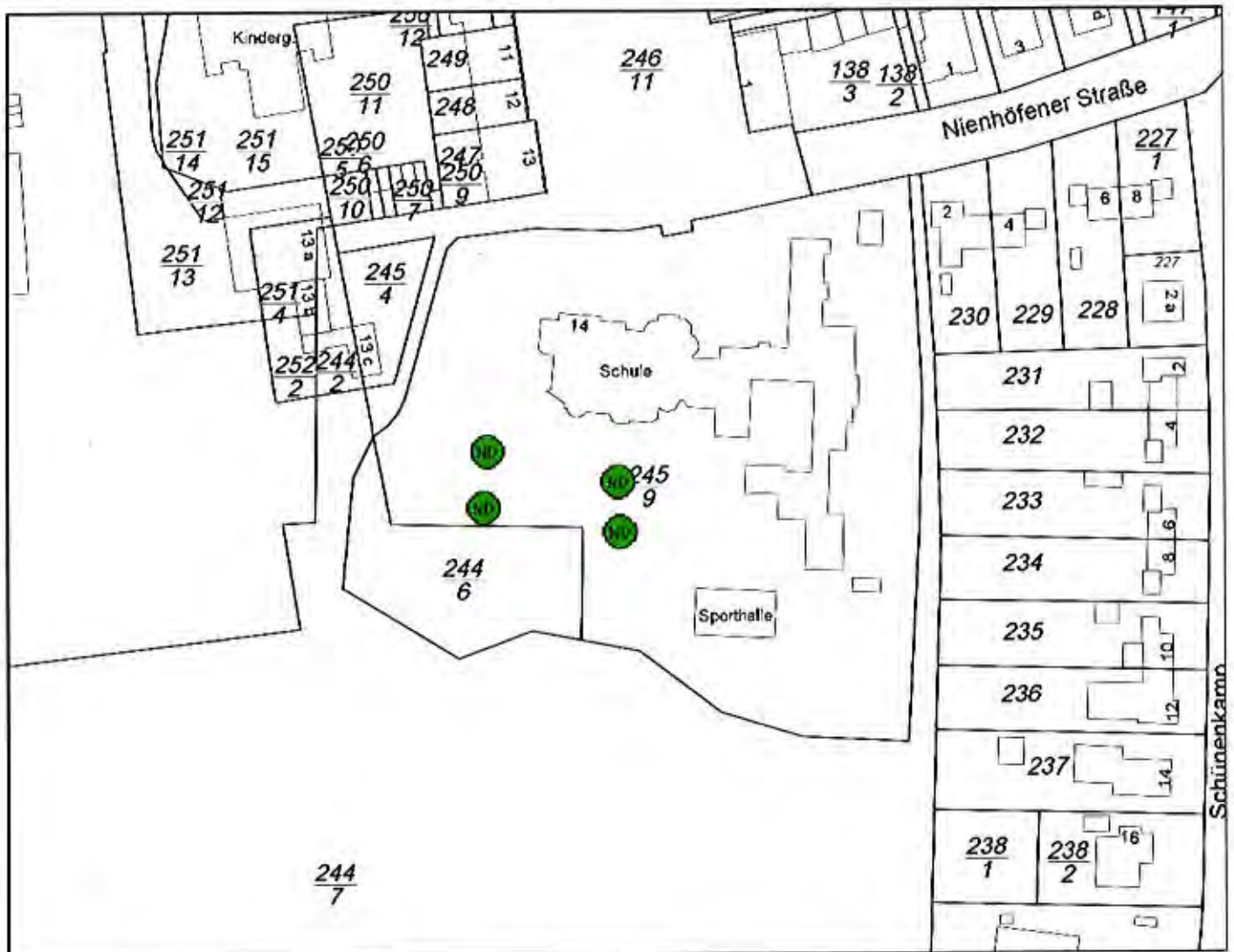




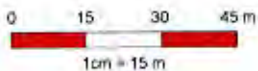
# Naturdenkmal lfd. Nr. 03/20

## 4 Stieleichen

### Pinneberg (Ortsteil Waldenau)



M 1 : 1500



Herausgeber der ALKIS-Kartengrundlage:  
Landesamt für Vermessung und Geoinformation SH

**Standort:**  
Waldenauer Marktplatz 14  
Hintergarten von der Schülerschule in Waldenau  
**Hinweis:**  
Die 4 Eichen bilden ein Ensemble



#### Abgrenzungskarte

der Kreisverordnung zum Schutze von Bäumen als  
Naturdenkmale im Kreis Pinneberg vom 16.11.2012

#### Legende

- Flurstücksgrenze
- Naturdenkmal Einzelbaum
- Naturdenkmal Baumreihe
- Naturdenkmal Baumgruppe
- Standortmarkierung

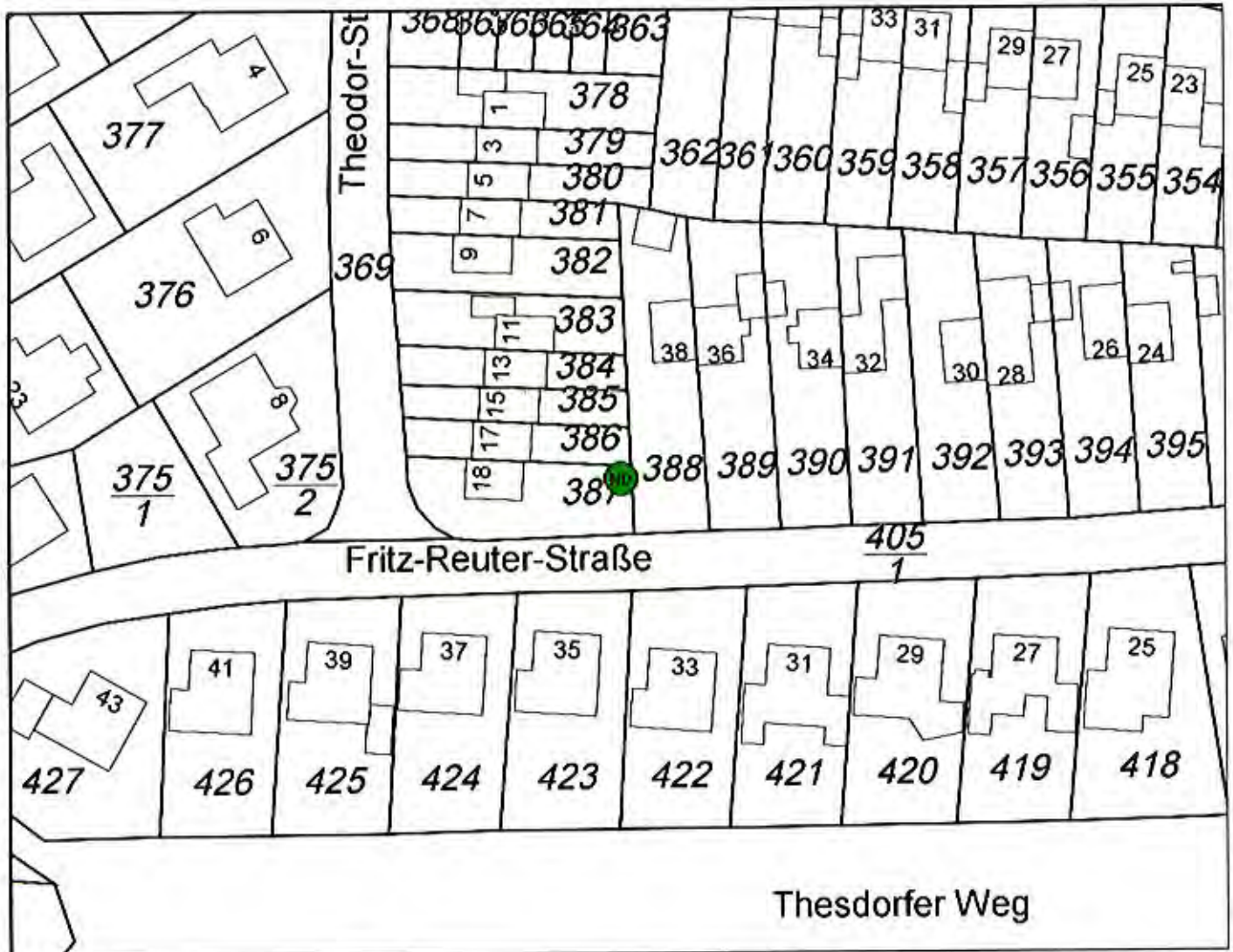
Kreis Pinneberg  
Der Landrat  
als untere Naturschutzbehörde

Elmshorn, den 16.11.2012

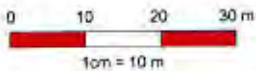
(Oliver Stolz)



# Naturdenkmal lfd. Nr. 03/21 1 Mammutbaum Pinneberg



M 1 : 1000



Herausgeber der ALKIS-Kartengrundlage:  
Landesamt für Vermessung und Geoinformation SH

Standort:  
Theodor-Storm-Straße 19  
Hintergarten/neben Einfahrt Fritz-Reuter-Str. 38

### Abgrenzungskarte

der Kreisverordnung zum Schutze von Bäumen als  
Naturdenkmale im Kreis Pinneberg vom 16.11.2012

#### Legende

- Flurstücksgrenze
- Naturdenkmal Einzelbaum
- Naturdenkmal Baumreihe
- Naturdenkmal Baumgruppe
- Standortmarkierung

Kreis Pinneberg  
Der Landrat  
als untere Naturschutzbehörde

Elmshörn, den 16.11.2012

(Oliver Stolz)







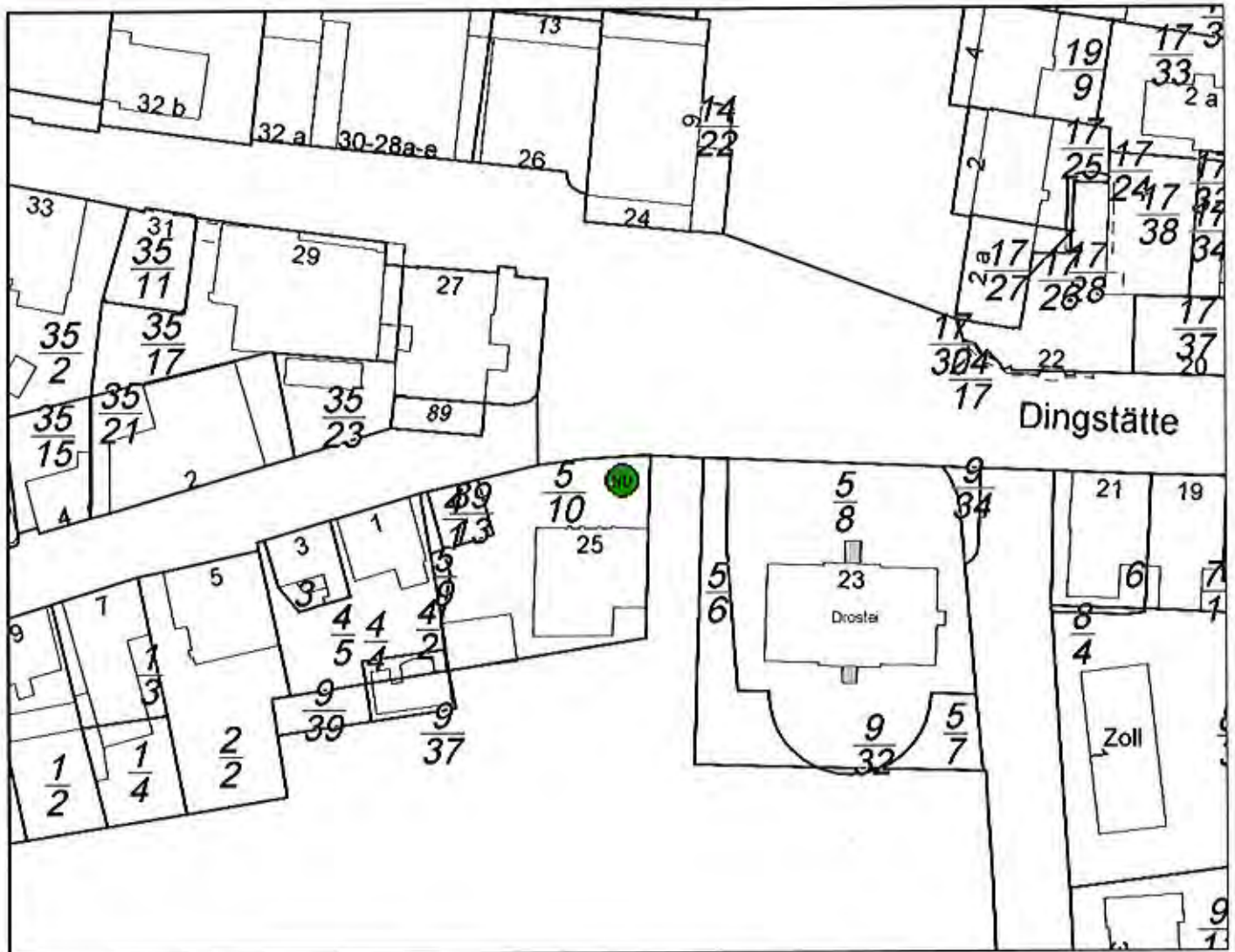
Kreis Pinneberg

Fachdienst Umwelt


# Naturdenkmal lfd. Nr. 03/25

## 1 Eibe

## Pinneberg



M 1 : 1000



Herausgeber der ALKIS-Kartengrundlage:  
Landesamt für Vermessung und Geoinformation SH

Standort:  
Rübekamp 25, Eingang Heimatmuseum im  
Vorgarten

### Abgrenzungskarte

der Kreisverordnung zum Schutze von Bäumen als  
Naturdenkmale im Kreis Pinneberg vom 16. 11. 2012

#### Legende

- Flurstücksgrenze
- Naturdenkmal Einzelbaum
- Naturdenkmal Baumreihe
- Naturdenkmal Baumgruppe
- Standortmarkierung



Kreis Pinneberg  
Der Landrat  
als untere Naturschutzbehörde

Eitrshorn, den 16.11.2012

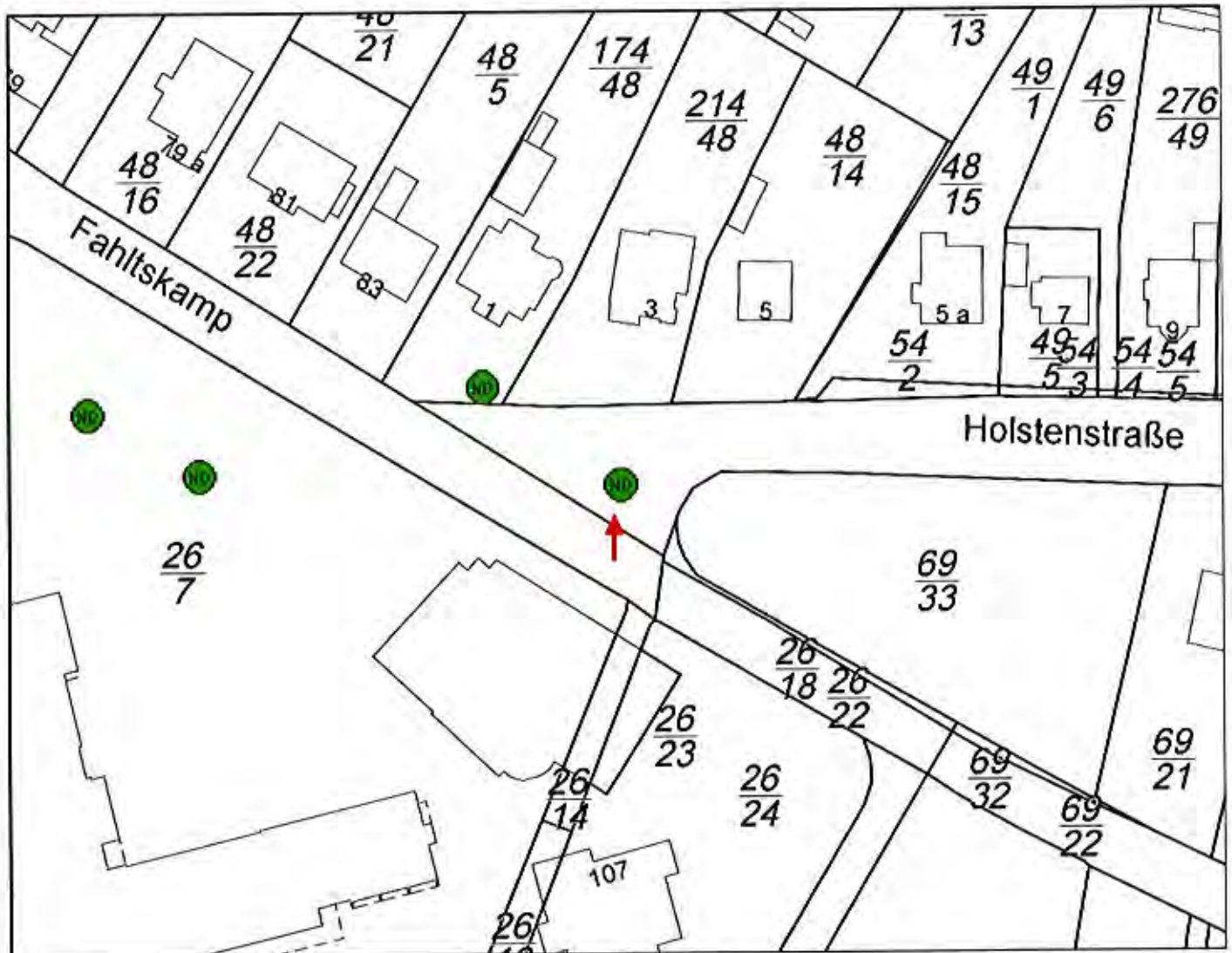
(Oliver Stolz)



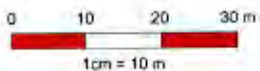
# Naturdenkmal lfd. Nr. 03/26

## 1 Stieleiche

### Pinneberg



M 1 : 1000



Herausgeber der ALKIS-Kartengrundlage:  
Landesamt für Vermessung und Geoinformation SH

Standort:  
Fahltskamp, Ecke Holstenstraße,  
auf der Verkehrsinsel

#### Abgrenzungskarte

der Kreisverordnung zum Schutze von Bäumen als  
Naturdenkmale im Kreis Pinneberg vom 16.11.2012

#### Legende

- Flurstücksgrenze
- Naturdenkmal Einzelbaum
- Naturdenkmal Baumreihe
- Naturdenkmal Baumgruppe
- Standortmarkierung

Kreis Pinneberg  
Der Landrat  
als untere Naturschutzbehörde

Elmshorn, den 16.11.2012

(Oliver Stolz)



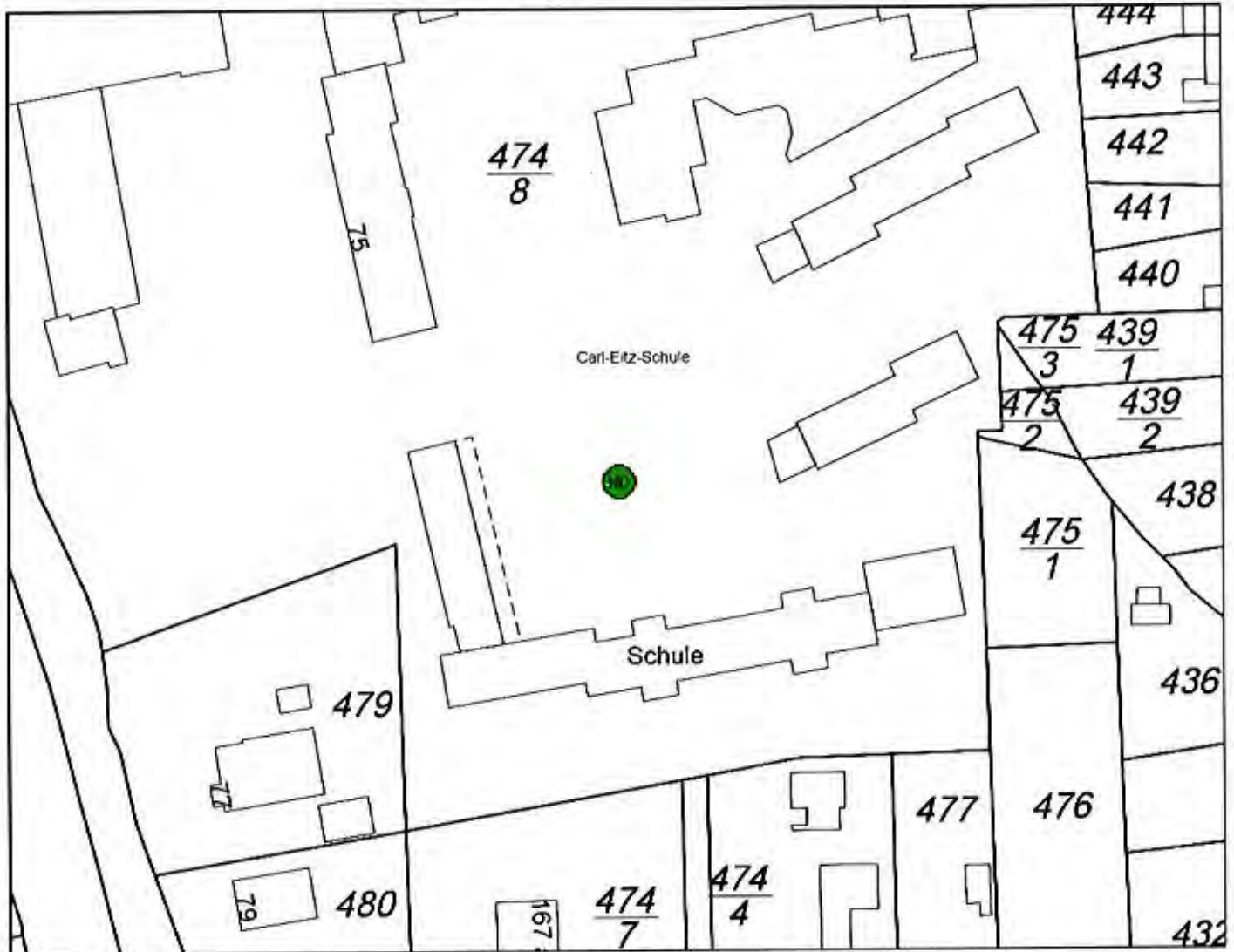




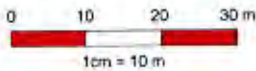
# Naturdenkmal lfd. Nr. 03/27

## 1 Stieleiche

### Pinneberg



M 1 : 1000



Herausgeber der ALKIS-Kartengrundlage:  
Landesamt für Vermessung und Geoinformation SH

Standort:  
Richard-Köhn-Straße 75  
auf dem Schulhof der Carl-Eitz-Schule

#### Abgrenzungskarte

der Kreisverordnung zum Schutze von Bäumen als  
Naturdenkmale im Kreis Pinneberg vom 16.11.2012

#### Legende

- Flurstücksgrenze
- Naturdenkmal Einzelbaum
- Naturdenkmal Baumreihe
- Naturdenkmal Baumgruppe
- Standortmarkierung



Kreis Pinneberg  
Der Landrat  
als untere Naturschutzbehörde

Elmsborn, den 16.11.2012

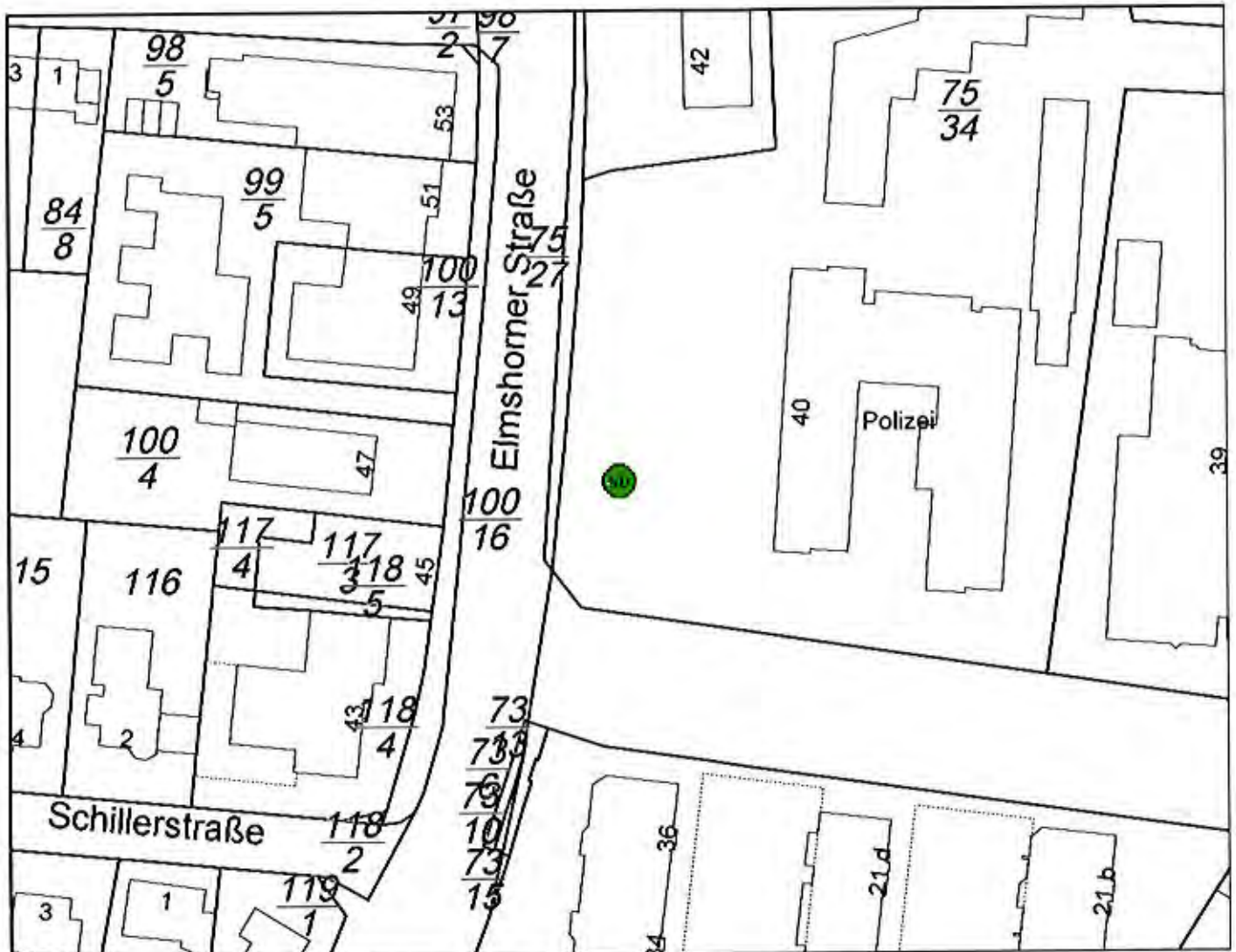
(Oliver Stolz)



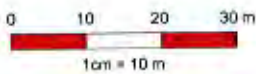
# Naturdenkmal lfd. Nr. 03/28

## 1 Stieleiche

### Pinneberg



M 1 : 1000



Herausgeber der ALKIS-Kartengrundlage:  
Landesamt für Vermessung und Geoinformation SH

Standort:  
Elmshorner Straße 40,  
Vorgarten des Polizeigeländes

#### Abgrenzungskarte

der Kreisverordnung zum Schutze von Bäumen als  
Naturdenkmale im Kreis Pinneberg vom 16.11.2012

#### Legende

- Flurslücksgrenze
- Naturdenkmal Einzelbaum
- Naturdenkmal Baumreihe
- Naturdenkmal Baumgruppe
- Standortmarkierung



Kreis Pinneberg  
Der Landrat  
als untere Naturschutzbehörde  
Elmshorn, den 16.11.2012

(Oliver Stolz)

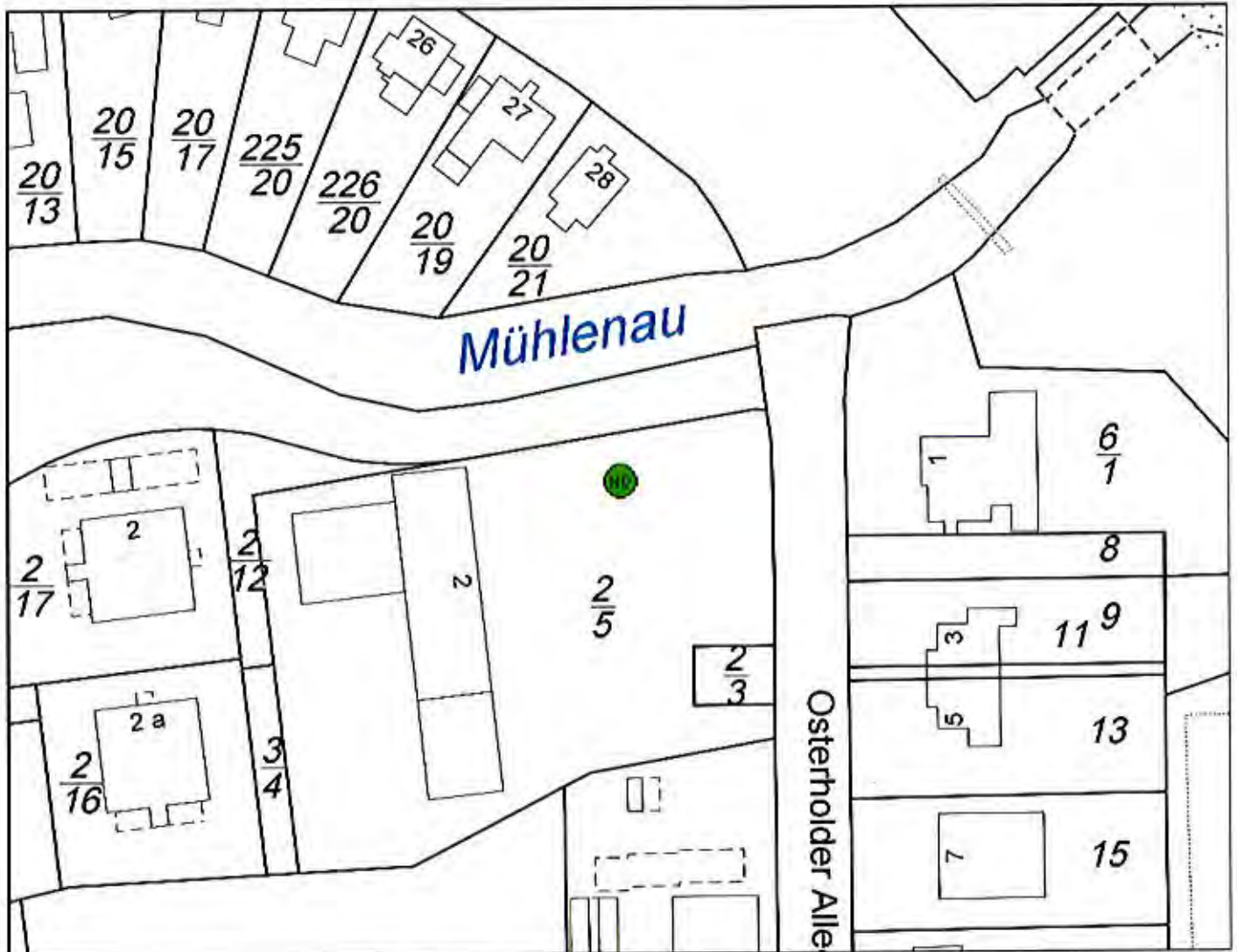




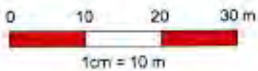
# Naturdenkmal lfd. Nr. 03/29

## 1 Blutbuche

### Pinneberg



M 1 : 1000



Herausgeber der ALKIS-Kartengrundlage:  
Landesamt für Vermessung und Geoinformation SH

Standort:  
Osterholder Allee 2, auf Rasenfläche

#### Abgrenzungskarte

der Kreisverordnung zum Schutze von Bäumen als  
Naturdenkmale im Kreis Pinneberg vom 16.11.2012

#### Legende

- Flurstücksgrenze
- Naturdenkmal Einzelbaum
- Naturdenkmal Baumreihe
- Naturdenkmal Baumgruppe
- Standortmarkierung



Kreis Pinneberg  
Der Landrat  
als untere Naturschutzbehörde  
Eimshorn, den 16.11.2012

(Oliver Stolz)



# Naturdenkmal lfd. Nr. 03/30

## 1 Stieleiche

### Pinneberg



M 1 : 1000



Herausgeber der ALKIS-Kartengrundlage:  
Landesamt für Vermessung und Geoinformation SH

Standort:  
Damm 39, Grenze zw. Fußweg und Parkplatz  
vor dem Restaurant "Etna"

#### Abgrenzungskarte

der Kreisverordnung zum Schutze von Bäumen als  
Naturdenkmale im Kreis Pinneberg vom 16.11.2012

#### Legende

- Flurstücksgrenze
- Naturdenkmal Einzelbaum
- Naturdenkmal Baumreihe
- Naturdenkmal Baumgruppe
- Standortmarkierung



Kreis Pinneberg  
Der Landrat  
als untere Naturschutzbehörde

Elmshorn, den 16.11.2012

(Oliver Stötz)

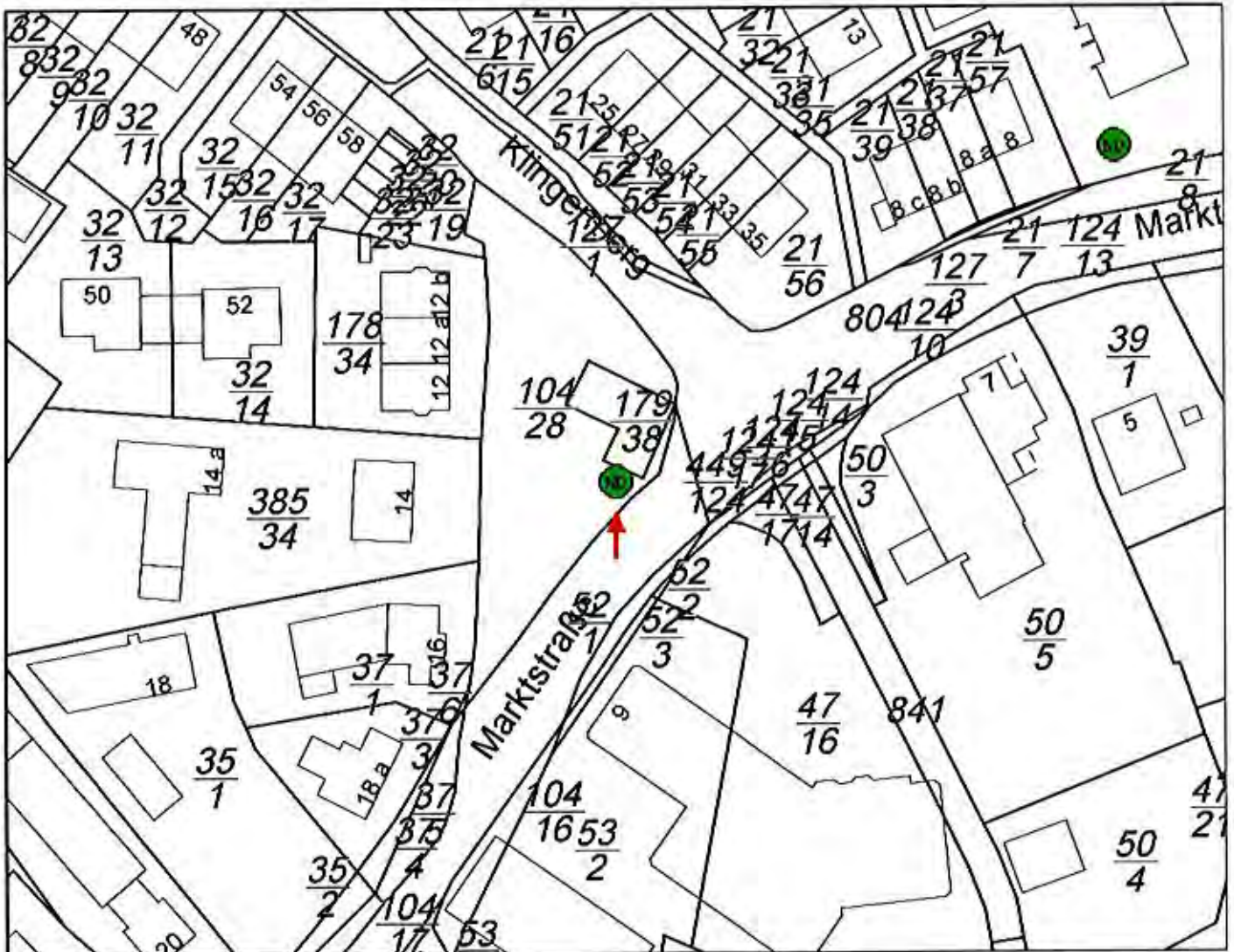




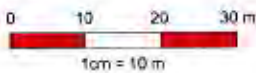
# Naturdenkmal Ifd. Nr. 04/01

## 1 Stieleiche

### Quickborn



M 1 : 1000



Herausgeber der ALKIS-Kartengrundlage:  
Landesamt für Vermessung und Geoinformation SH

Standort:  
Ecke Marktstraße/ Klingenberg  
auf der Grünfläche

Hinweis:  
Friedenseiche von 1870/71



#### Abgrenzungskarte

der Kreisverordnung zum Schutze von Bäumen als  
Naturdenkmale im Kreis Pinneberg vom 16.11.2012

#### Legende

- Flurstücksgrenze
- Naturdenkmal Einzelbaum
- Naturdenkmal Baumreihe
- Naturdenkmal Baumgruppe
- Standortmarkierung

Kreis Pinneberg  
Der Landrat  
als untere Naturschutzbehörde

Elmshorn, den 16.11.2012

(Oliver Stolz)

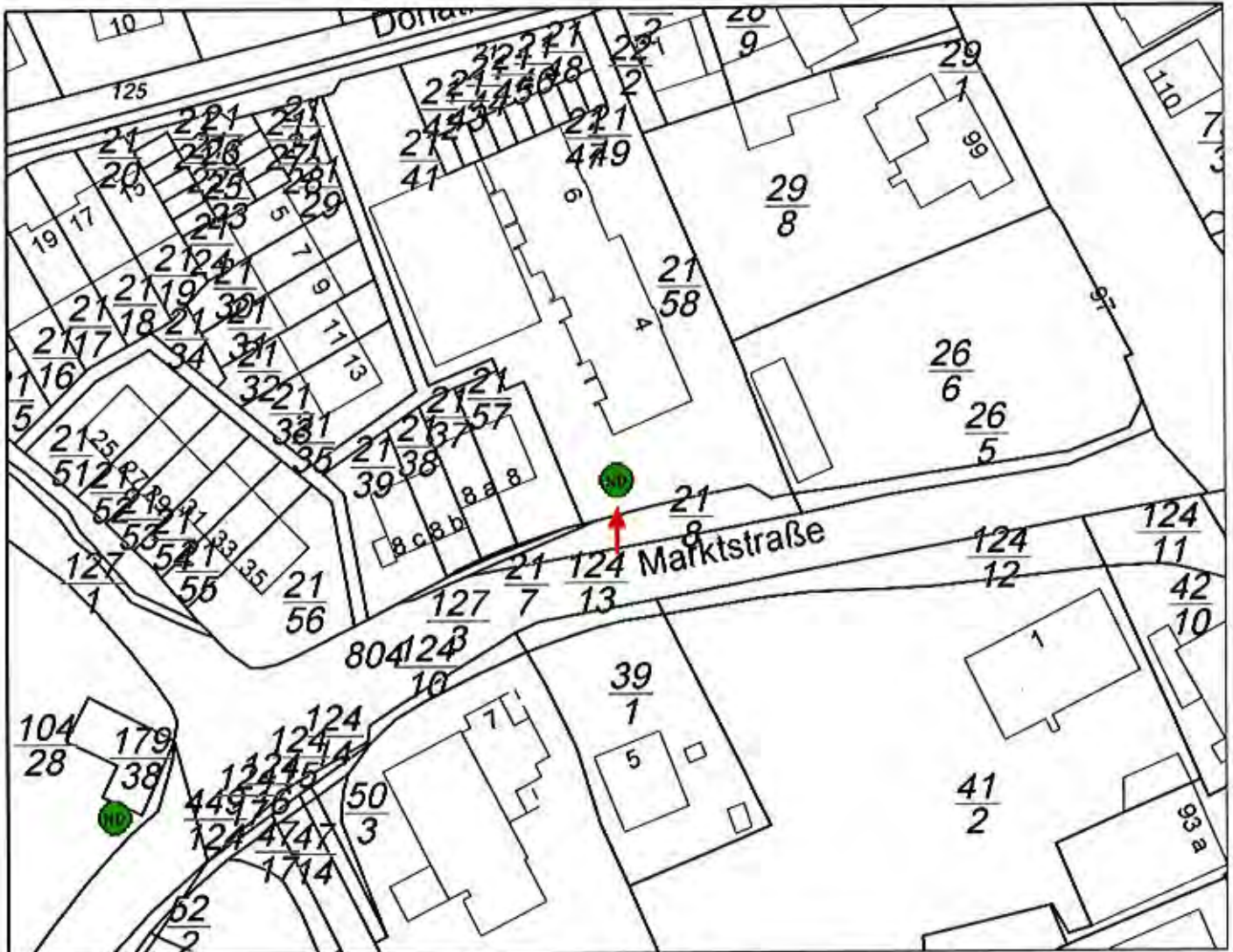




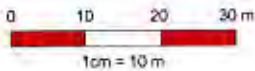
# Naturdenkmal Ifd. Nr. 04/02

## Stieleiche

### Quickborn



M 1 : 1000



Herausgeber der ALKIS-Kartengrundlage:  
Landesamt für Vermessung und Geoinformation SH

Standort:  
Marktstraße 4-6,  
an der Straße, links vor dem Haus

#### Abgrenzungskarte

der Kreisverordnung zum Schutze von Bäumen als  
Naturdenkmale im Kreis Pinneberg vom 16.11.2012

#### Legende

- Flurstücksgrenze
- Naturdenkmal Einzelbaum
- Naturdenkmal Baumreihe
- Naturdenkmal Baumgruppe
- Standortmarkierung



Kreis Pinneberg  
Der Landrat  
als untere Naturschutzbehörde  
Elmshorn, den 16.11.2012

(Oliver Stolz)





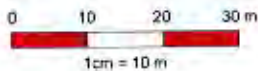
# Naturdenkmal Ifd. Nr. 04/03

## 1 Stieleiche

### Quickborn



M 1 : 1000



Herausgeber der ALKIS-Kartengrundlage:  
Landesamt für Vermessung und Geoinformation SH

Standort:  
Pinneberger Straße 22, rechts neben der Zufahrt

#### Abgrenzungskarte

der Kreisverordnung zum Schutze von Bäumen als  
Naturdenkmale im Kreis Pinneberg vom 16.11.2012

#### Legende

- Flurstücksgrenze
- Naturdenkmal Einzelbaum
- Naturdenkmal Baumreihe
- Naturdenkmal Baumgruppe
- Standortmarkierung



Kreis Pinneberg  
Der Landrat  
als untere Naturschutzbehörde

Elmshorn den 16.11.2012

(Oliver Stolz)



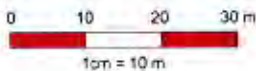
# Naturdenkmal lfd. Nr. 04/04

## 1 Stieleiche

### Quickborn



M 1 : 1000



Herausgeber der ALKIS-Kartengrundlage:  
Landesamt für Vermessung und Geoinformation SH

Standort:  
Schulstraße 4, im Vorgarten rechts

#### Abgrenzungskarte

der Kreisverordnung zum Schutze von Bäumen als  
Naturdenkmale im Kreis Pinneberg vom 16.11.2012

#### Legende

- Flurstücksgrenze
- Naturdenkmal Einzelbaum
- Naturdenkmal Baumreihe
- Naturdenkmal Baumgruppe
- ↑ Standortmarkierung



Kreis Pinneberg  
Der Landrat  
als untere Naturschutzbehörde

Elmsborn, den 16.11.2012

*Oliver Stolz*  
(Oliver Stolz)





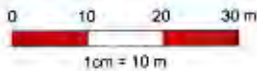
# Naturdenkmal lfd. Nr. 04/05

## 2 Stieleichen

### Quickborn



M 1 : 1000



Herausgeber der ALKIS-Kartengrundlage:  
Landesamt für Vermessung und Geoinformation SH

Standort:  
Gärtnerwiese 5a, im Hintergarten rechts

#### Abgrenzungskarte

der Kreisverordnung zum Schutze von Bäumen als  
Naturdenkmale im Kreis Pinneberg vom 16.11.2012

#### Legende

- Flurstücksgrenze
- Naturdenkmal Einzelbaum
- Naturdenkmal Baumreihe
- Naturdenkmal Baumgruppe
- Standortmarkierung

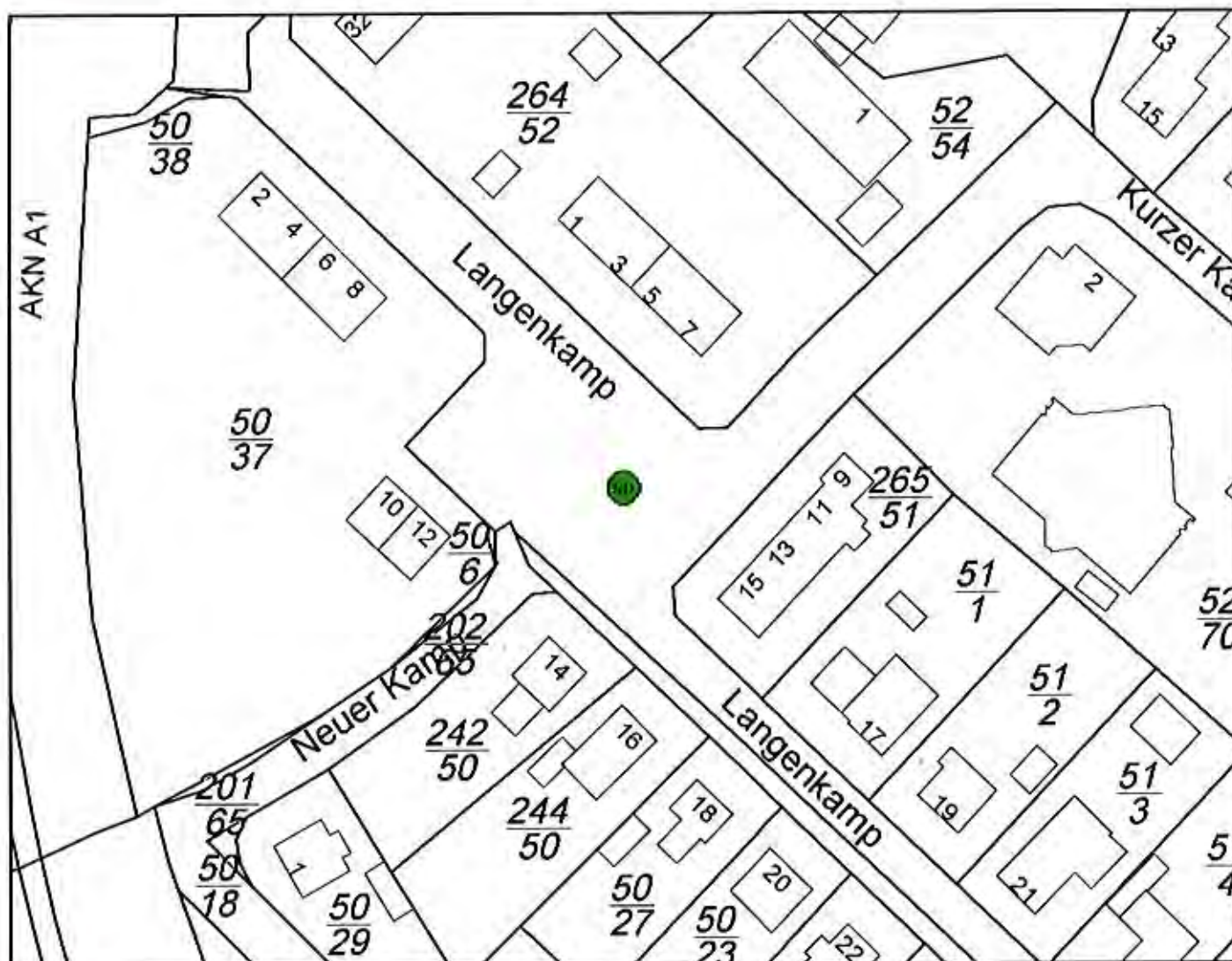


Kreis Pinneberg  
Der Landrat  
als untere Naturschutzbehörde  
Elmskorn, den 16.11.2012


(Oliver Stölz)



# Naturdenkmal lfd. Nr. 04/06 1 Amerikanische Roteiche Quickborn



M 1 : 1000



Herausgeber der ALKIS-Kartengrundlage:  
Landesamt für Vermessung und Geoinformation SH

Standort:  
Auf der Verkehrsinsel Neuer Kamp/ Langenkamp/  
Kurzer Kamp

### Abgrenzungskarte

der Kreisverordnung zum Schutze von Bäumen als  
Naturdenkmale im Kreis Pinneberg vom 16.11.2012

#### Legende

- Flurstücksgrenze
- Naturdenkmal Einzelbaum
- Naturdenkmal Baumreihe
- Naturdenkmal Baumgruppe
- Standortmarkierung

Kreis Pinneberg  
Der Landrat  
als untere Naturschutzbehörde  
Elmshorn, den 16.11.2012

(Oliver Stolz)



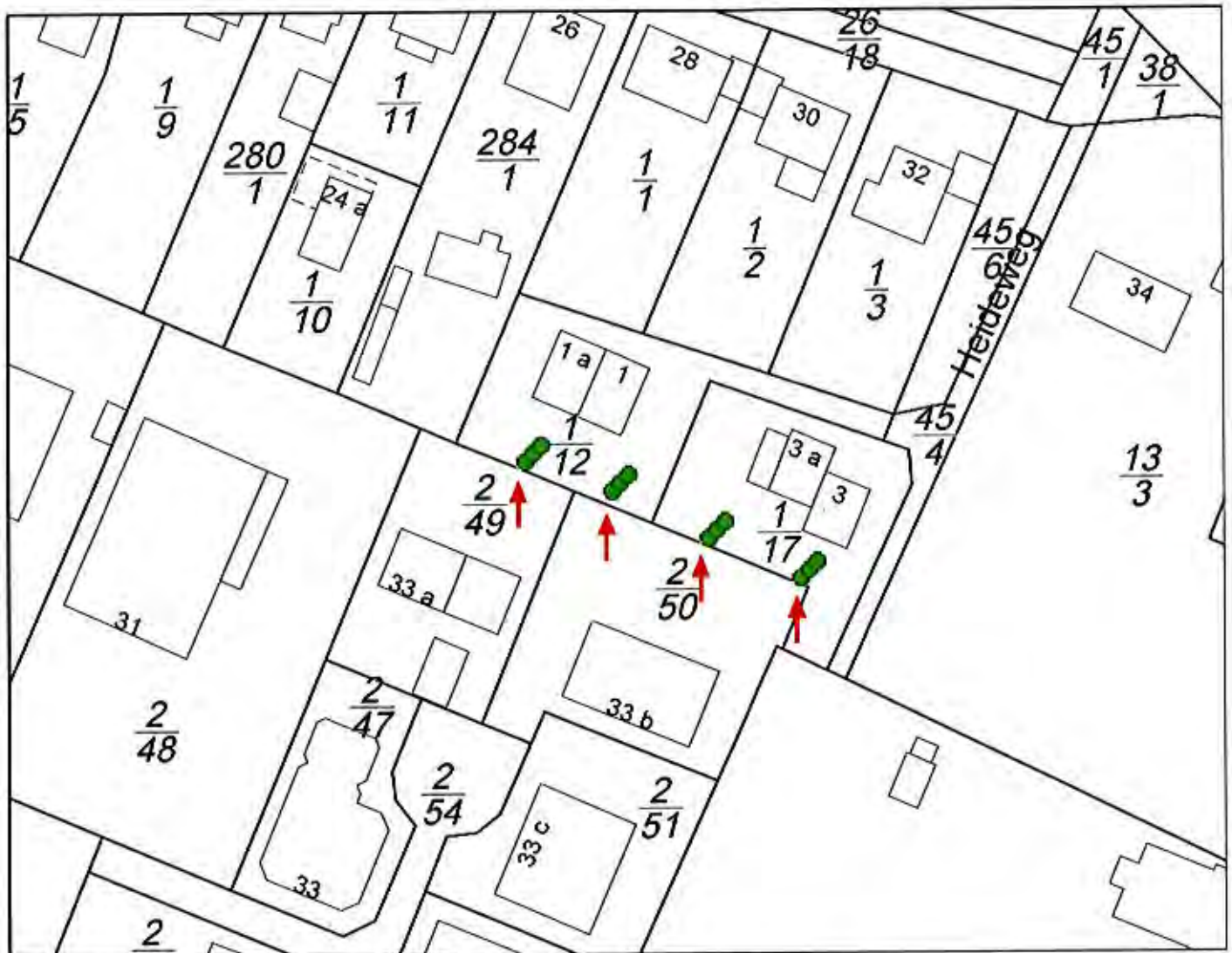




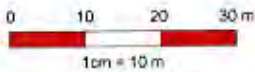
# Naturdenkmal lfd. Nr. 04/07

## 10 Mehlbeerbäume

### Quickborn



M 1 : 1000



Herausgeber der ALKIS-Kartengrundlage:  
Landesamt für Vermessung und Geoinformation SH

Standort:  
Heideweg 1- 3a  
Hintergärten  
Hinweis:  
Durchgängige Baumreihe

#### Abgrenzungskarte

der Kreisverordnung zum Schutze von Bäumen als  
Naturdenkmale im Kreis Pinneberg vom 16.11.2012

#### Legende

- Flurlücksgrenze
- Naturdenkmal Einzelbaum
- Naturdenkmal Baumreihe
- Naturdenkmal Baumgruppe
- Standortmarkierung



Kreis Pinneberg  
Der Landrat  
als untere Naturschutzbehörde  
Elmshorn, den 16.11.2012

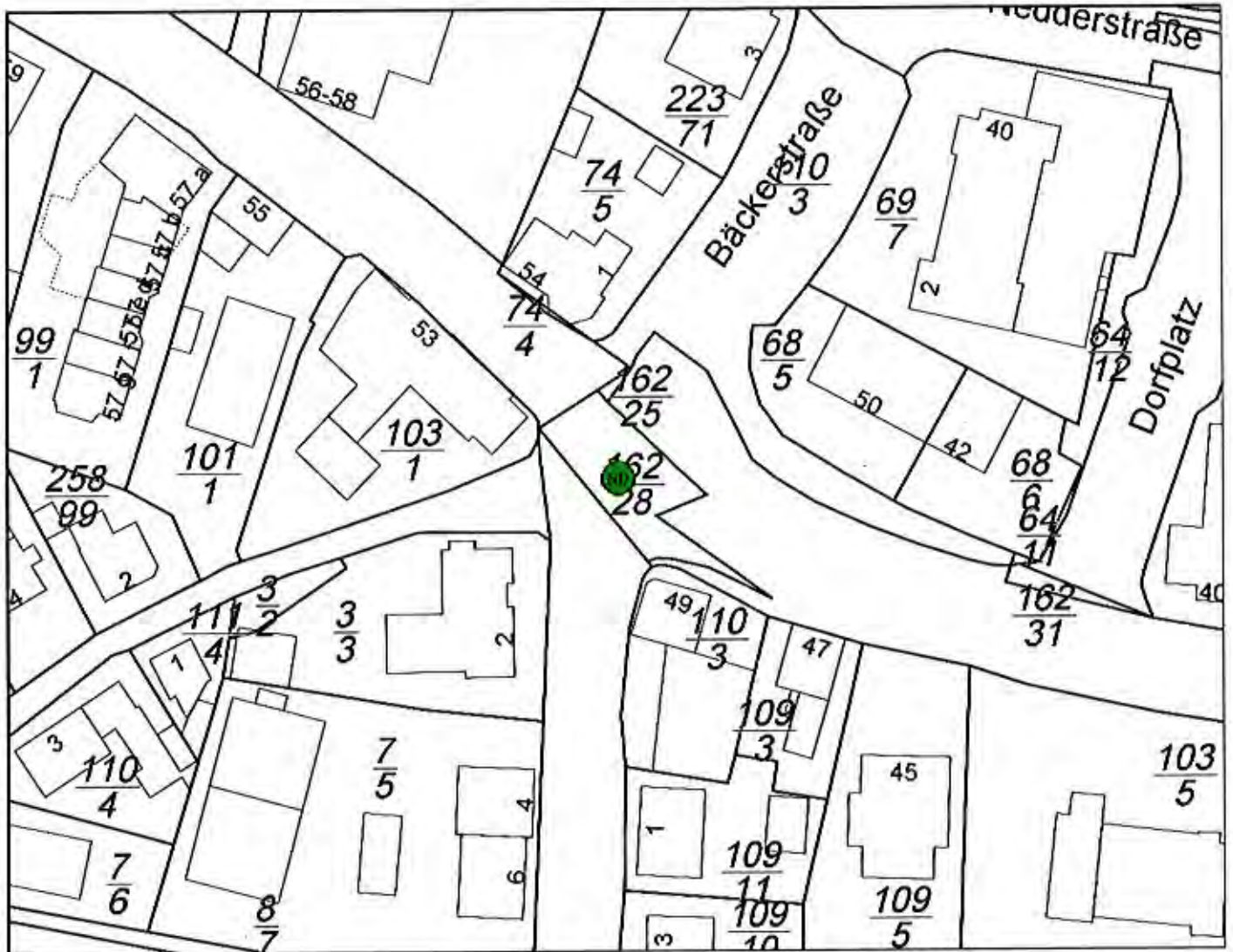
(Oliver Stolz)



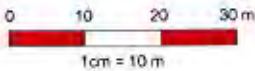
# Naturdenkmal Ifd. Nr. 05/01

## 1 Stieleiche

### Schenefeld



M 1 : 1000



Herausgeber der ALKIS-Kartengrundlage:  
Landesamt für Vermessung und Geoinformation SH

Standort:  
Ecke Süldorfer Weg/ Blankeneser Chaussee/  
Hauptstraße I  
auf kleiner Verkehrsinsel  
Hinweis:  
Friedenseiche von 1870/71

#### Abgrenzungskarte

der Kreisverordnung zum Schutze von Bäumen als  
Naturdenkmale im Kreis Pinneberg vom 16.11.2012

#### Legende

- Flurstücksgrenze
- Naturdenkmal Einzelbaum
- Naturdenkmal Baumreihe
- Naturdenkmal Baumgruppe
- Standortmarkierung



Kreis Pinneberg  
Der Landrat  
als untere Naturschutzbehörde

Elmsbörn, den 16.11.2012

(Oliver Stolz)

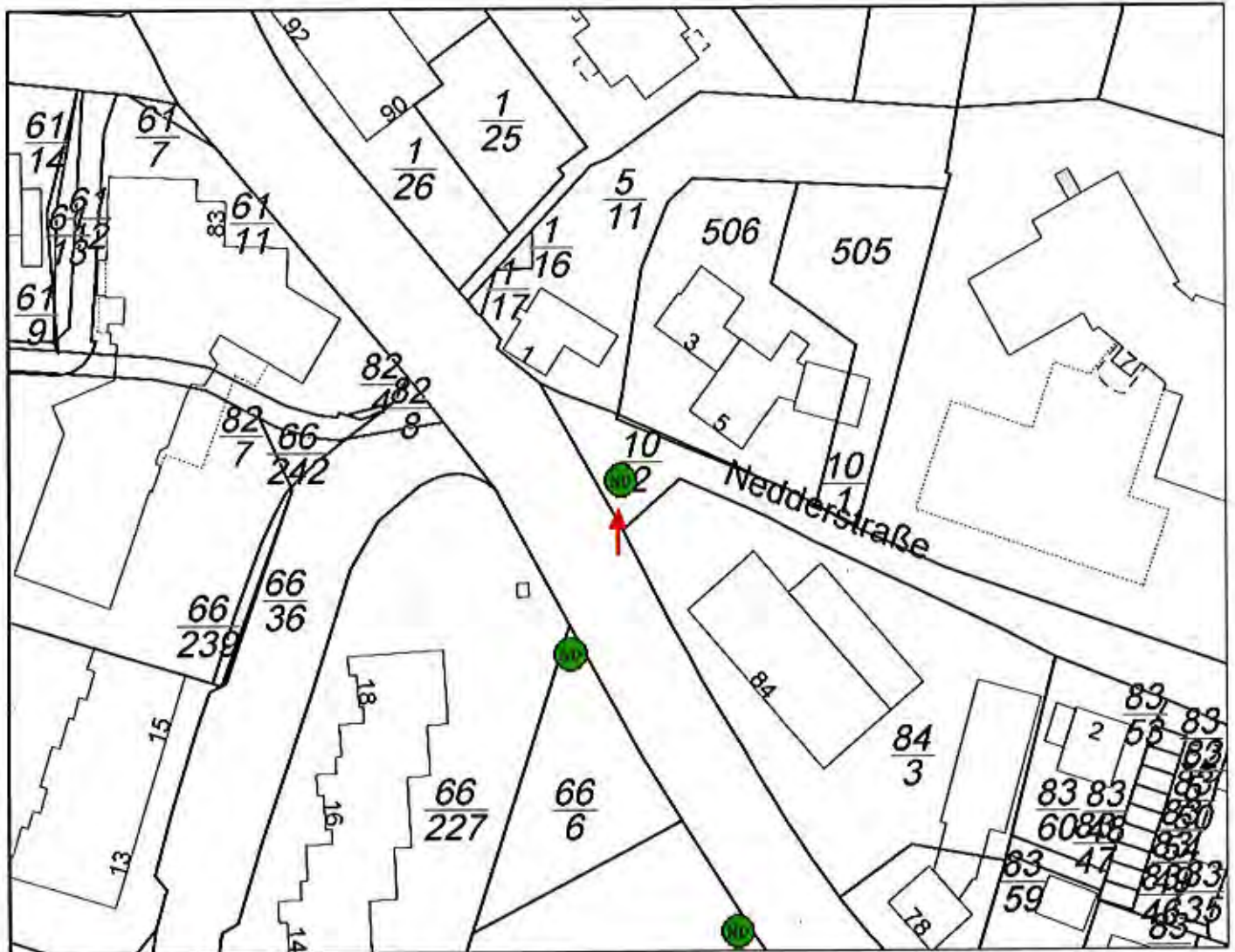




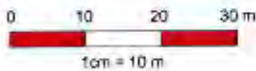
# Naturdenkmal lfd. Nr. 05/02

## 1 Doppelstämmige Stieleiche

### Schenefeld



M 1 : 1000



Herausgeber der ALKIS-Kartengrundlage:  
Landesamt für Vermessung und Geoinformation SH

Standort:  
Ecke Hauptstraße/ Nedderstraße  
Hinweis:  
Sogenannte "Doppeleiche", mit Gedenkstein

#### Abgrenzungskarte

der Kreisverordnung zum Schutze von Bäumen als  
Naturdenkmale im Kreis Pinneberg vom 16.11.2012

#### Legende

- Flurstücksgrenze
- Naturdenkmal Einzelbaum
- Naturdenkmal Baumreihe
- Naturdenkmal Baumgruppe
- Standortmarkierung



Kreis Pinneberg  
Der Landrat  
als untere Naturschutzbehörde

Elmsdorf, den 16.11.2012

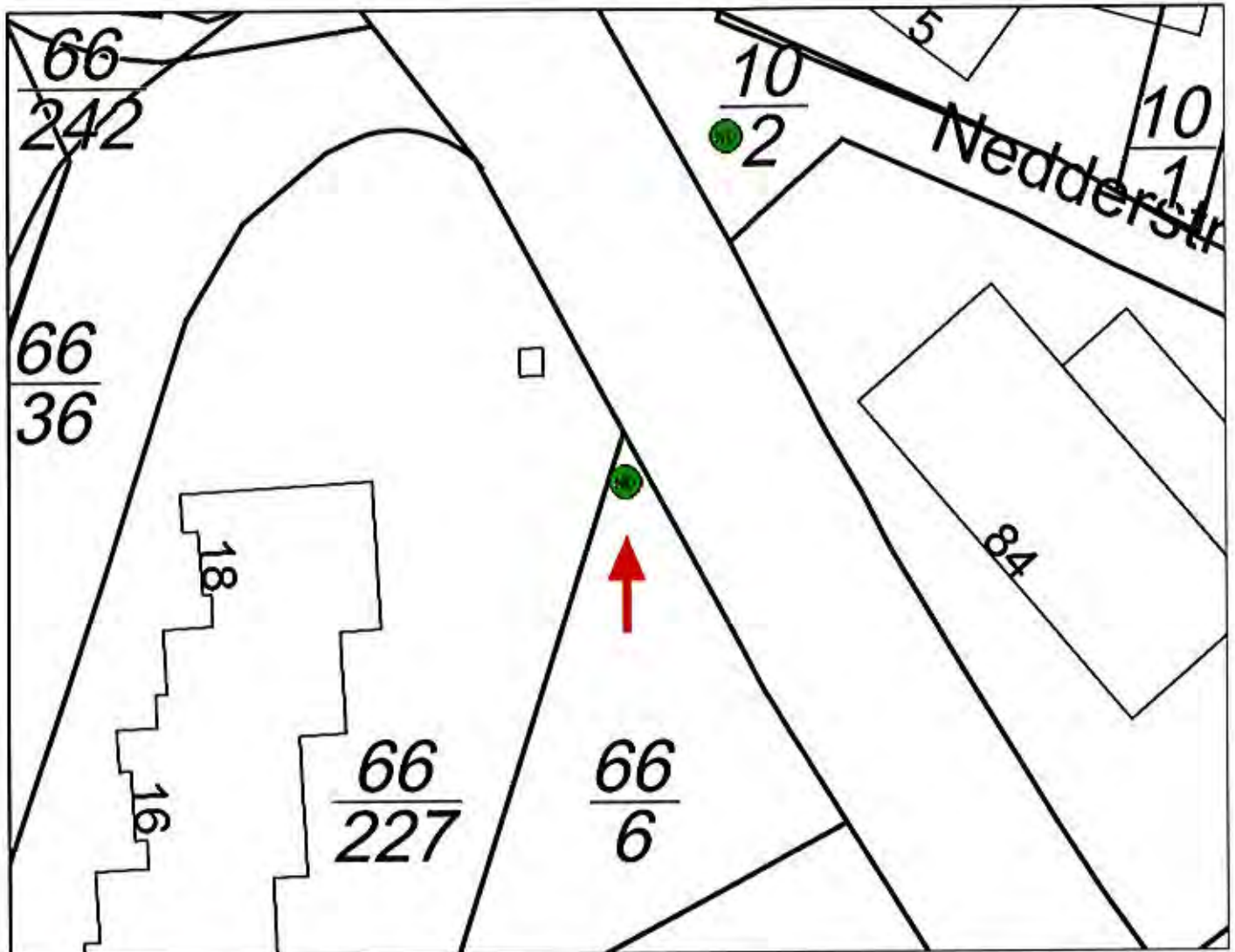
(Oliver Stolz)



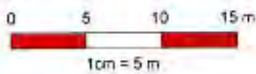
# Naturdenkmal lfd. Nr. 05/03

## 1 Stieleiche

### Schenefeld



M 1 : 500



Herausgeber der ALKIS-Kartengrundlage:  
Landesamt für Vermessung und Geoinformation SH

Standort:  
Hauptstraße, ca. 20m nach Abzweigung  
Dornkamp (Richtung Mühlenstraße)

#### Abgrenzungskarte

der Kreisverordnung zum Schutze von Bäumen als  
Naturdenkmale im Kreis Pinneberg vom 16.11.2012

#### Legende

- Flurstücksgrenze
- Naturdenkmal Einzelbaum
- Naturdenkmal Baumreihe
- Naturdenkmal Baumgruppe
- Standortmarkierung



Kreis Pinneberg  
Der Landrat  
als untere Naturschutzbehörde

Elmshorn, den 16.11.2012

(Oliver Stötz)

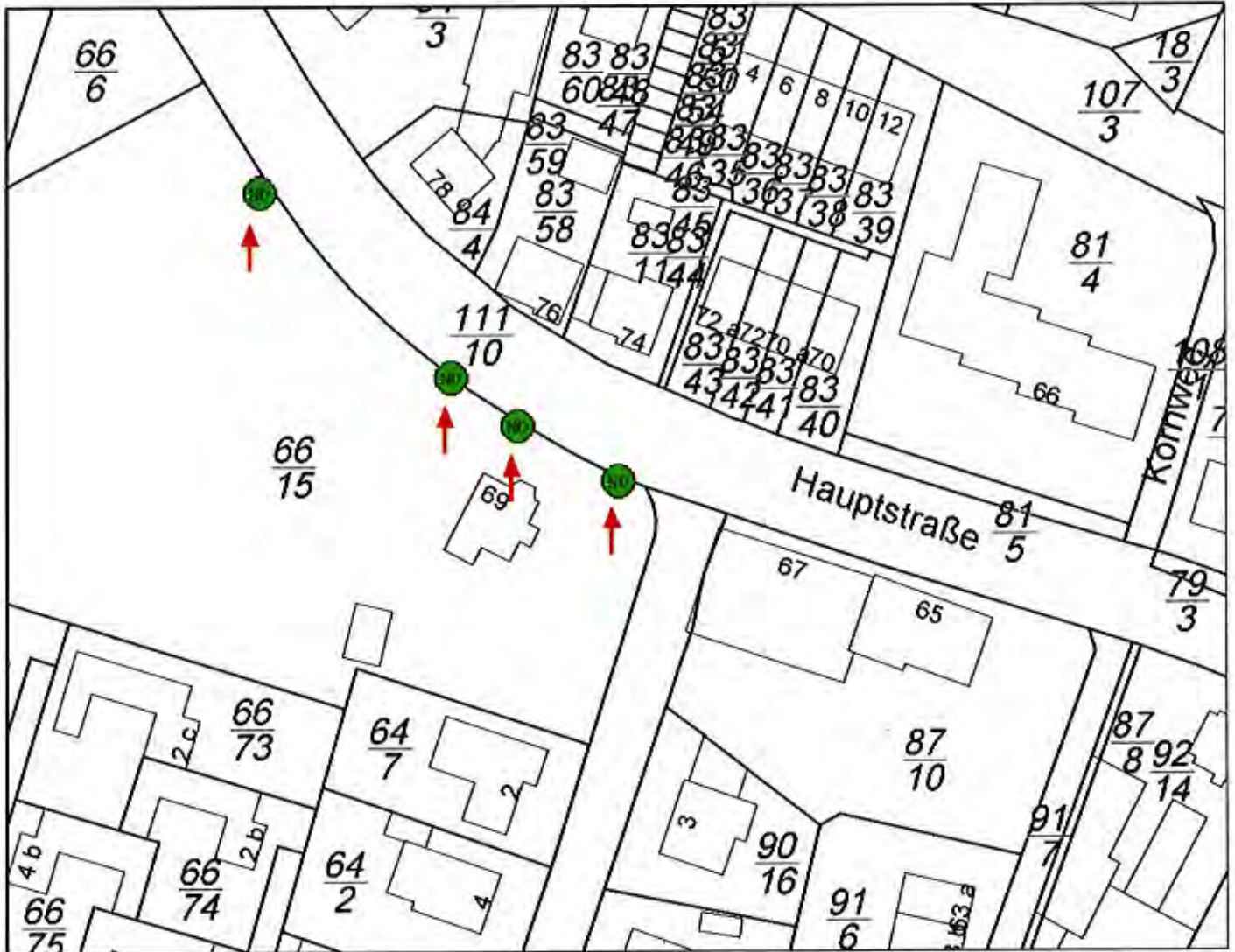




# Naturdenkmal lfd. Nr. 05/04

## 4 Stieleichen

### Schenefeld



M 1 : 1000



Herausgeber der ALKIS-Kartengrundlage:  
Landesamt für Vermessung und Geoinformation SH

Standort:  
Entlang der Hauptstr. zwischen Kriegerdenkmal  
und Mühlenstraße

Hinweis:  
Baumreihe

#### Abgrenzungskarte

der Kreisverordnung zum Schutze von Bäumen als  
Naturdenkmale im Kreis Pinneberg vom 16.11.2012

#### Legende

- Flurstücksgrenze
- Naturdenkmal Einzelbaum
- Naturdenkmal Baumreihe
- Naturdenkmal Baumgruppe
- Standortmarkierung



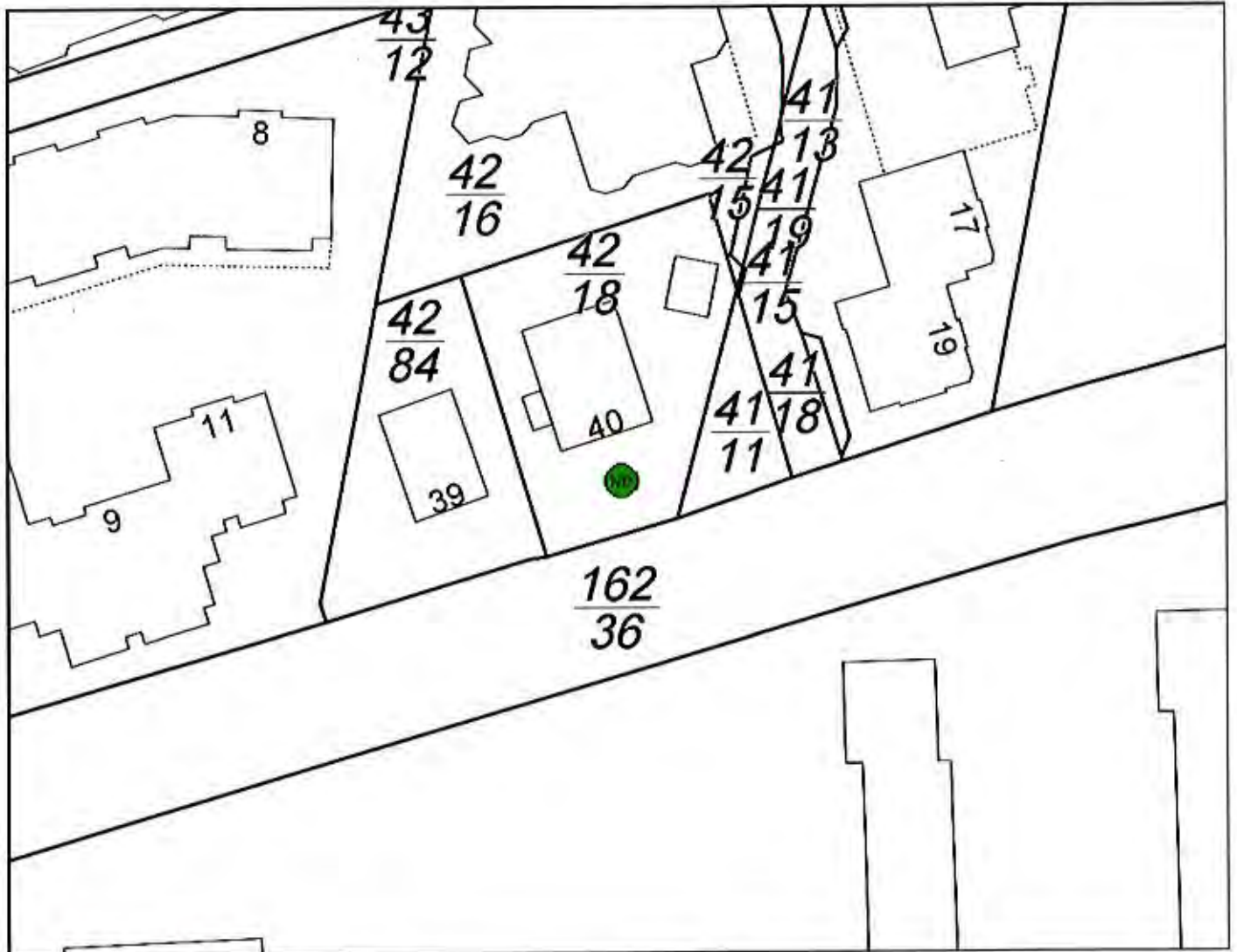
Kreis Pinneberg  
Der Landrat  
als untere Naturschutzbehörde

Elmshorn, den 16.11.2012

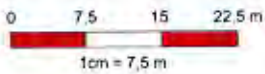
(Oliver Stolz)



# Naturdenkmal lfd. Nr. 05/05 1 Trauerbuche Schenefeld



M 1 : 750



Herausgeber der ALKIS-Kartengrundlage:  
Landesamt für Vermessung und Geoinformation SH

Standort:  
Alte Landstraße 40, vor dem Haus

### Abgrenzungskarte

der Kreisverordnung zum Schutze von Bäumen als  
Naturdenkmale im Kreis Pinneberg vom 16.11.2012

#### Legende

- Flurstücksgrenze
- Naturdenkmal Einzelbaum
- Naturdenkmal Baumreihe
- Naturdenkmal Baumgruppe
- Standortmarkierung



Kreis Pinneberg  
Der Landrat  
als untere Naturschutzbehörde

Elmshorn, den 16.11.2012

(Oliver Stolz)

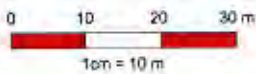




# Naturdenkmal lfd. Nr. 05/06 1 Trauerbuche Schenefeld



M 1 : 1000



Herausgeber der ALKIS-Kartengrundlage:  
Landesamt für Vermessung und Geoinformation SH

Standort:  
In de Masch 21  
Rechts neben dem Haus

### Abgrenzungskarte

der Kreisverordnung zum Schutze von Bäumen als  
Naturdenkmale im Kreis Pinneberg vom 16.11.2012

#### Legende

- Flurstücksgrenze
- Naturdenkmal Einzelbaum
- Naturdenkmal Baumreihe
- Naturdenkmal Baumgruppe
- Standortmarkierung



Kreis Pinneberg  
Der Landrat  
als untere Naturschutzbehörde  
Elmhorn, den 16.11.2012

(Oliver Stolz)



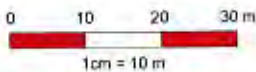
# Naturdenkmal Ifd. Nr. 05/07

## 1 Stieleiche

### Schenefeld



M 1 : 1000



Herausgeber der ALKIS-Kartengrundlage:  
Landesamt für Vermessung und Geoinformation SH

Standort:  
In de Masch 3,  
vor dem Gebäude zur Straße hin



#### Abgrenzungskarte

der Kreisverordnung zum Schutze von Bäumen als  
Naturdenkmale im Kreis Pinneberg vom 16.11.2012

#### Legende

- Flurstücksgrenze
- Naturdenkmal Einzelbaum
- Naturdenkmal Baumreihe
- Naturdenkmal Baumgruppe
- ↑ Standortmarkierung

Kreis Pinneberg  
Der Landrat  
als untere Naturschutzbehörde

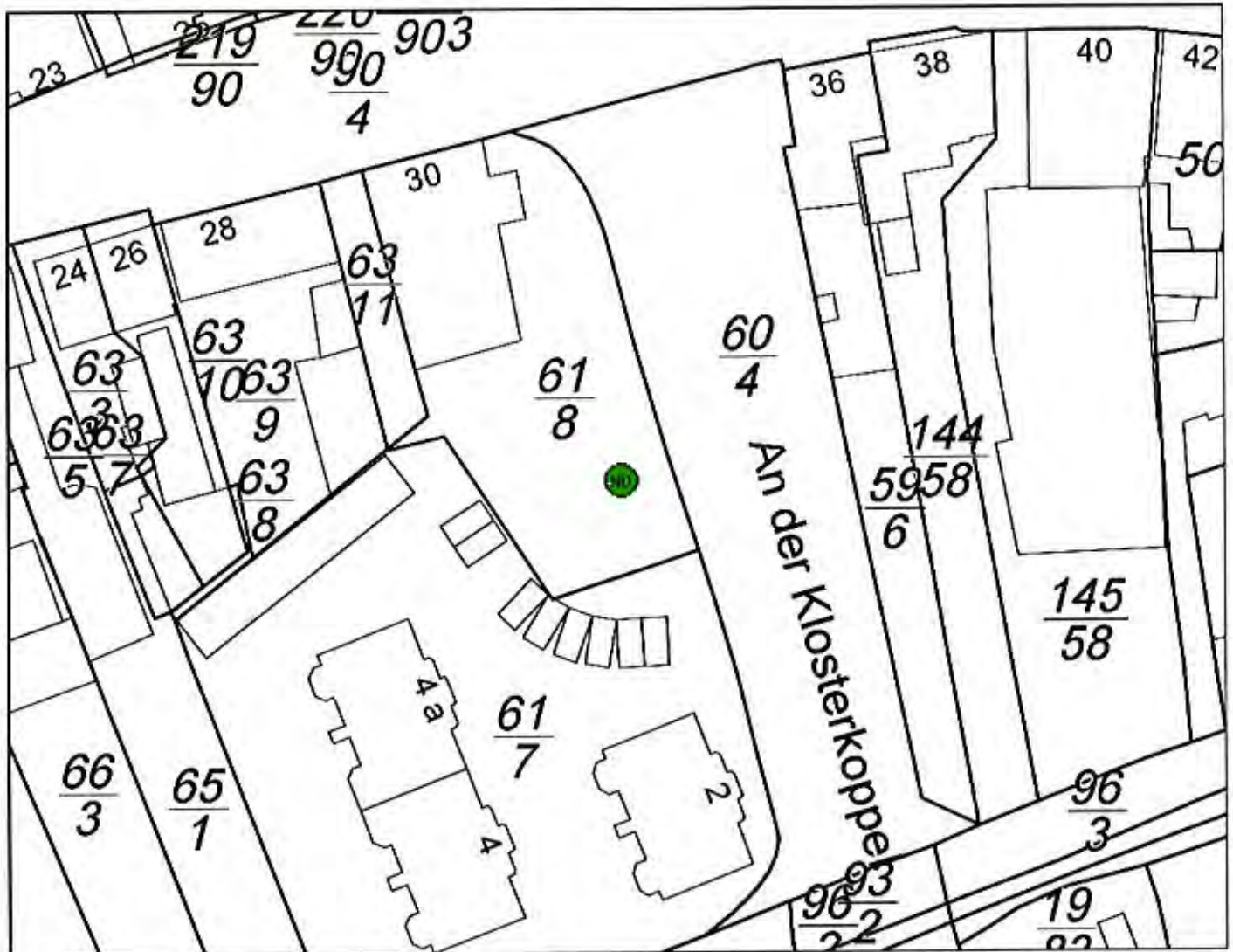
Elms Horn, den 16.11.2012

(Oliver Stolz)

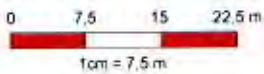




# Naturdenkmal lfd. Nr. 06/01 1 Purpurbuche Uetersen



M 1 : 750



Herausgeber der ALKIS-Kartengrundlage:  
Landesamt für Vermessung und Geoinformation SH

Standort:  
Großer Wulfhagen 30,  
im Hintergarten nahe Zaun an der Klosterkoppel

### Abgrenzungskarte

der Kreisverordnung zum Schutze von Bäumen als  
Naturdenkmale im Kreis Pinneberg vom 16.11.2012

#### Legende

- Flurstücksgrenze
- Naturdenkmal Einzelbaum
- Naturdenkmal Baumreihe
- Naturdenkmal Baumgruppe
- Standortmarkierung



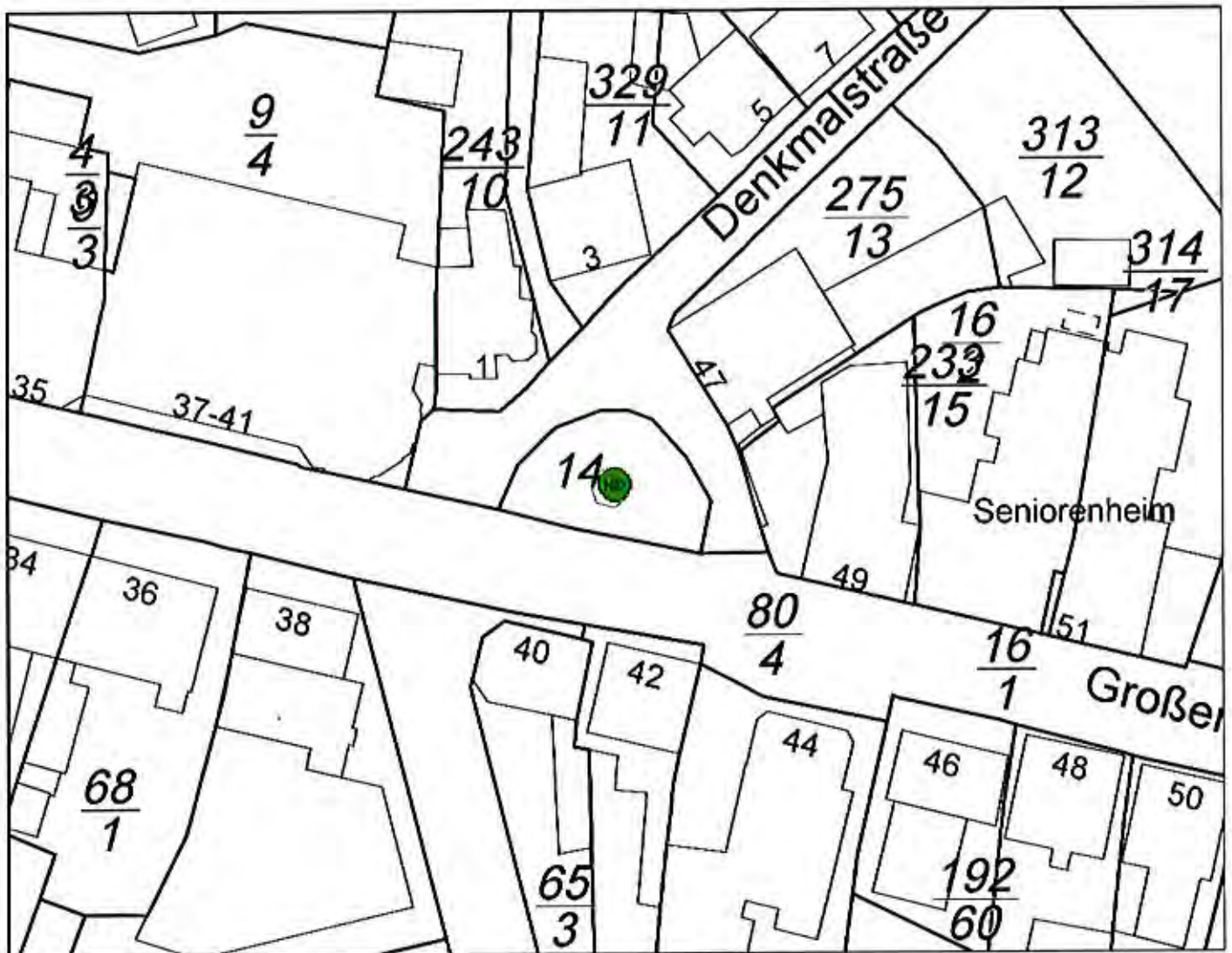
Kreis Pinneberg  
Der Landrat  
als untere Naturschutzbehörde

Elmshorn, den 16.11.2012

(Oliver Stolz)



# Naturdenkmal lfd. Nr. 06/02 1 doppelstämmige Stieleiche Uetersen



M 1 : 750



Herausgeber der ALKIS-Kartengrundlage:  
Landesamt für Vermessung und Geoinformation SH

Standort:  
Ecke Großer Sand/ Denkmalstraße/ Am Denkmal  
auf Verkehrsinsel

Hinweis:  
Friedenseiche

### Abgrenzungskarte

der Kreisverordnung zum Schutze von Bäumen als  
Naturdenkmale im Kreis Pinneberg vom 16.11.2012

#### Legende

- Flurstücksgrenze
- Naturdenkmal Einzelbaum
- Naturdenkmal Baumreihe
- Naturdenkmal Baumgruppe
- Standortmarkierung



Kreis Pinneberg  
Der Landrat  
als untere Naturschutzbehörde

Elmshorn, den 16.11.2012

(Oliver Stolz)






# Naturdenkmal lfd. Nr. 06/03 1 Stieleiche Uetersen



M 1 : 1500



Herausgeber der ALKIS-Kartengrundlage:  
Landesamt für Vermessung und Geoinformation SH

Standort:  
Parkstraße  
Auf dem Schulhof neben Weitsprunggrube  
(neben Stadtwerken)

### Abgrenzungskarte

der Kreisverordnung zum Schutze von Bäumen als  
Naturdenkmale im Kreis Pinneberg vom 16.11.2012

#### Legende

- Flurstücksgrenze
- Naturdenkmal Einzelbaum
- Naturdenkmal Baumreihe
- Naturdenkmal Baumgruppe
- Standortmarkierung



Kreis Pinneberg  
Der Landrat  
als untere Naturschutzbehörde  
Elmshorn, den 16.11.2012

(Oliver Stolz)

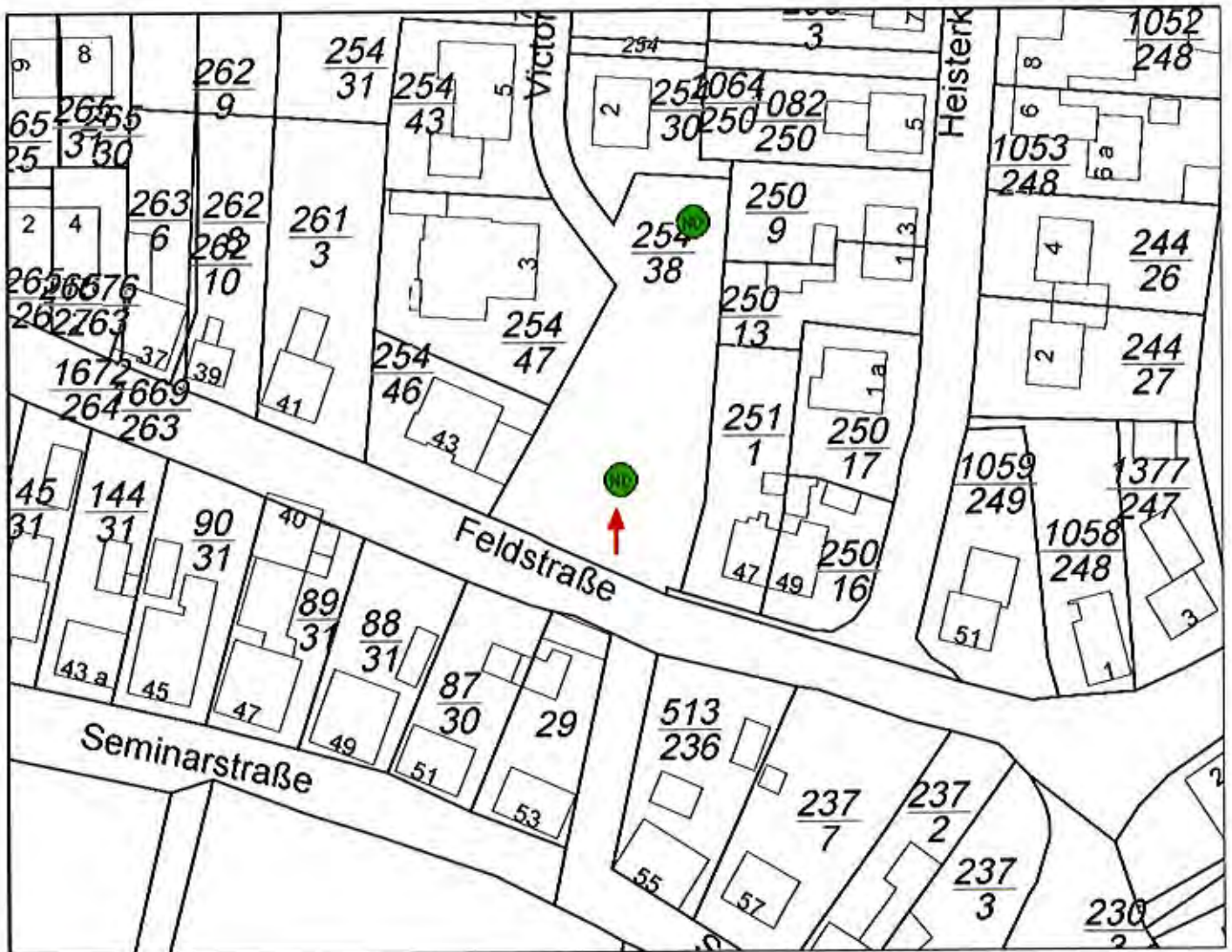




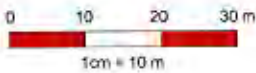
# Naturdenkmal lfd. Nr. 06/04

## 1 Rotbuche

### Uetersen



M 1 : 1000



Herausgeber der ALKIS-Kartengrundlage:  
Landesamt für Vermessung und Geoinformation SH

Standort:  
Feldstraße, neben Haus-Nr. 43

#### Abgrenzungskarte

der Kreisverordnung zum Schutze von Bäumen als  
Naturdenkmale im Kreis Pinneberg vom 16.11.2012

#### Legende

- Flurstücksgrenze
- Naturdenkmal Einzelbaum
- Naturdenkmal Baumreihe
- Naturdenkmal Baumgruppe
- Standortmarkierung



Kreis Pinneberg  
Der Landrat  
als untere Naturschutzbehörde

Elmshorn, den 16.11.2012

*Oliver Stolz*  
(Oliver Stolz)






# Naturdenkmal lfd. Nr. 06/05

## 1 Rotbuche

### Uetersen



M 1 : 1000



Herausgeber der ALKIS-Kartengrundlage:  
Landesamt für Vermessung und Geoinformation SH

Standort:  
Victor-Andersen-Weg, auf Freifläche

#### Abgrenzungskarte

der Kreisverordnung zum Schutze von Bäumen als  
Naturdenkmale im Kreis Pinneberg vom 16.11.2012

#### Legende

- Flurslücksgrenze
- Naturdenkmal Einzelbaum
- Naturdenkmal Baumreihe
- Naturdenkmal Baumgruppe
- Standortmarkierung



Kreis Pinneberg  
Der Landrat  
als untere Naturschutzbehörde

Elmsborn, den 16.11.2012

(Oliver Stolz)



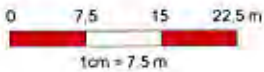
# Naturdenkmal lfd. Nr. 06/06

## 1 Eibe

### Uetersen



M 1 : 750



Herausgeber der ALKIS-Kartengrundlage:  
Landesamt für Vermessung und Geoinformation SH

Standort:  
Marktstraße 34, Polizei, Hintergarten

#### Abgrenzungskarte

der Kreisverordnung zum Schutze von Bäumen als  
Naturdenkmale im Kreis Pinneberg vom 16.11.2012

#### Legende

- Flurstücksgrenze
- Naturdenkmal Einzelbaum
- Naturdenkmal Baumreihe
- Naturdenkmal Baumgruppe
- Standortmarkierung



Kreis Pinneberg  
Der Landrat  
als untere Naturschutzbehörde

Elmsborn, den 16.11.2012

(Oliver Stolz)

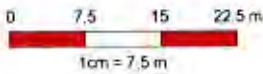




# Naturdenkmal lfd. Nr. 06/07 1 Purpurbuche Uetersen



M 1 : 750



Herausgeber der ALKIS-Kartengrundlage:  
Landesamt für Vermessung und Geoinformation SH

Standort:  
Marktstraße 34, Polizei, Hintergarten

### Abgrenzungskarte

der Kreisverordnung zum Schutze von Bäumen als  
Naturdenkmale im Kreis Pinneberg vom 16.11.2012

#### Legende

- Flurstücksgrenze
- Naturdenkmal Einzelbaum
- Naturdenkmal Baumreihe
- Naturdenkmal Baumgruppe
- Standortmarkierung



Kreis Pinneberg  
Der Landrat  
als untere Naturschutzbehörde  
Eltershorn, den 16.11.2012

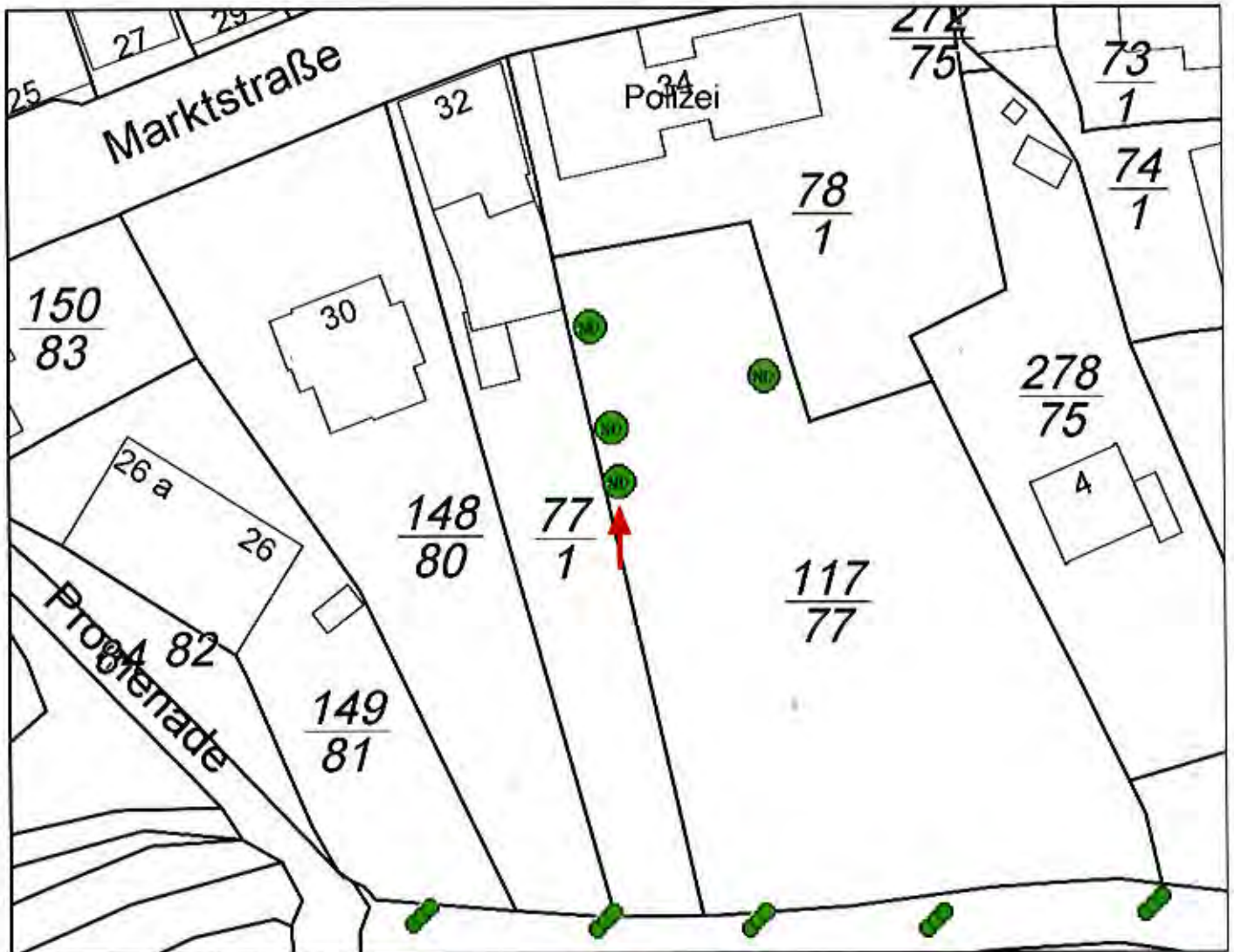
(Oliver Stolz)



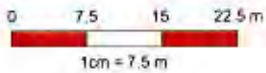
# Naturdenkmal lfd. Nr. 06/08

## 1 Esche

### Uetersen



M 1 : 750



Herausgeber der ALKIS-Kartengrundlage:  
Landesamt für Vermessung und Geoinformation SH

Standort:  
Marktstraße 34, Polizei, Hintergarten

#### Abgrenzungskarte

der Kreisverordnung zum Schutze von Bäumen als  
Naturdenkmale im Kreis Pinneberg vom 16.11.2012

#### Legende

- Flurstücksgrenze
- Naturdenkmal Einzelbaum
- Naturdenkmal Baumreihe
- Naturdenkmal Baumgruppe
- Standortmarkierung



Kreis Pinneberg  
Der Landrat  
als untere Naturschutzbehörde

Elmsford, den 16.11.2012

(Oliver Stolz)

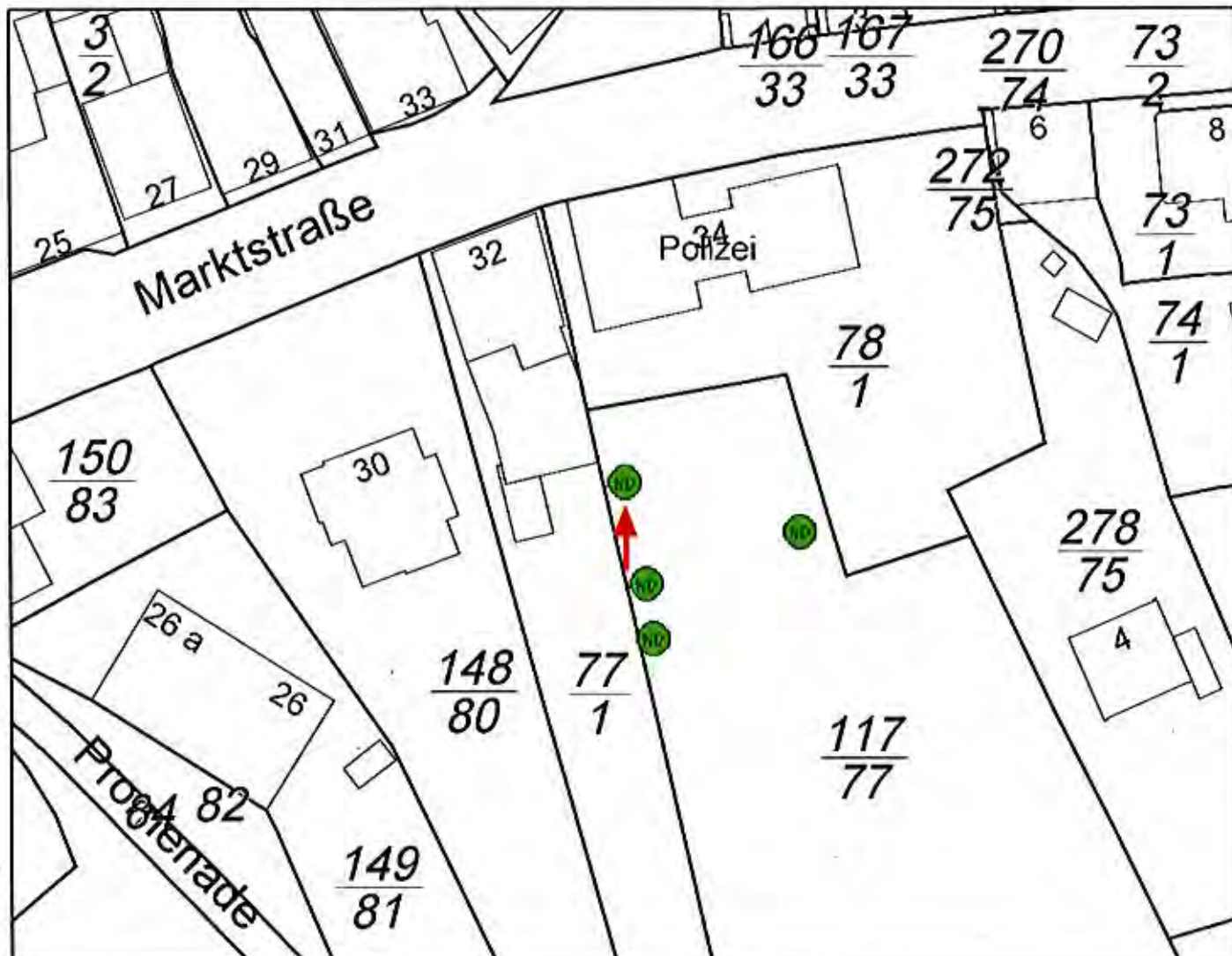





# Naturdenkmal lfd. Nr. 06/09

## 1 Stechpalme

### Uetersen



M 1 : 750



Herausgeber der ALKIS-Kartengrundlage:  
Landesamt für Vermessung und Geoinformation SH

Standort:  
Marktstraße 34, Polizei, Hintergarten

#### Abgrenzungskarte

der Kreisverordnung zum Schutze von Bäumen als  
Naturdenkmale im Kreis Pinneberg vom 16.11.2012

#### Legende

- Flurstücksgrenze
- Naturdenkmal Einzelbaum
- Naturdenkmal Baumreihe
- Naturdenkmal Baumgruppe
- Standortmarkierung



Kreis Pinneberg  
Der Landrat  
als untere Naturschutzbehörde

Elmsbom, den 16.11.2012


(Oliver Stolz)



# Naturdenkmal lfd. Nr. 06/10 1 Purpurbuche Uetersen



M 1 : 750



Herausgeber der ALKIS-Kartengrundlage:  
Landesamt für Vermessung und Geoinformation SH

Standort:  
Mühlenstraße 16, Vorgarten

### Abgrenzungskarte

der Kreisverordnung zum Schutze von Bäumen als  
Naturdenkmale im Kreis Pinneberg vom 16.11.2012

#### Legende

- Flurstücksgrenze
- Naturdenkmal Einzelbaum
- Naturdenkmal Baumreihe
- Naturdenkmal Baumgruppe
- Standortmarkierung

Kreis Pinneberg  
Der Landrat  
als untere Naturschutzbehörde

Elmshorn, den 16.11.2012

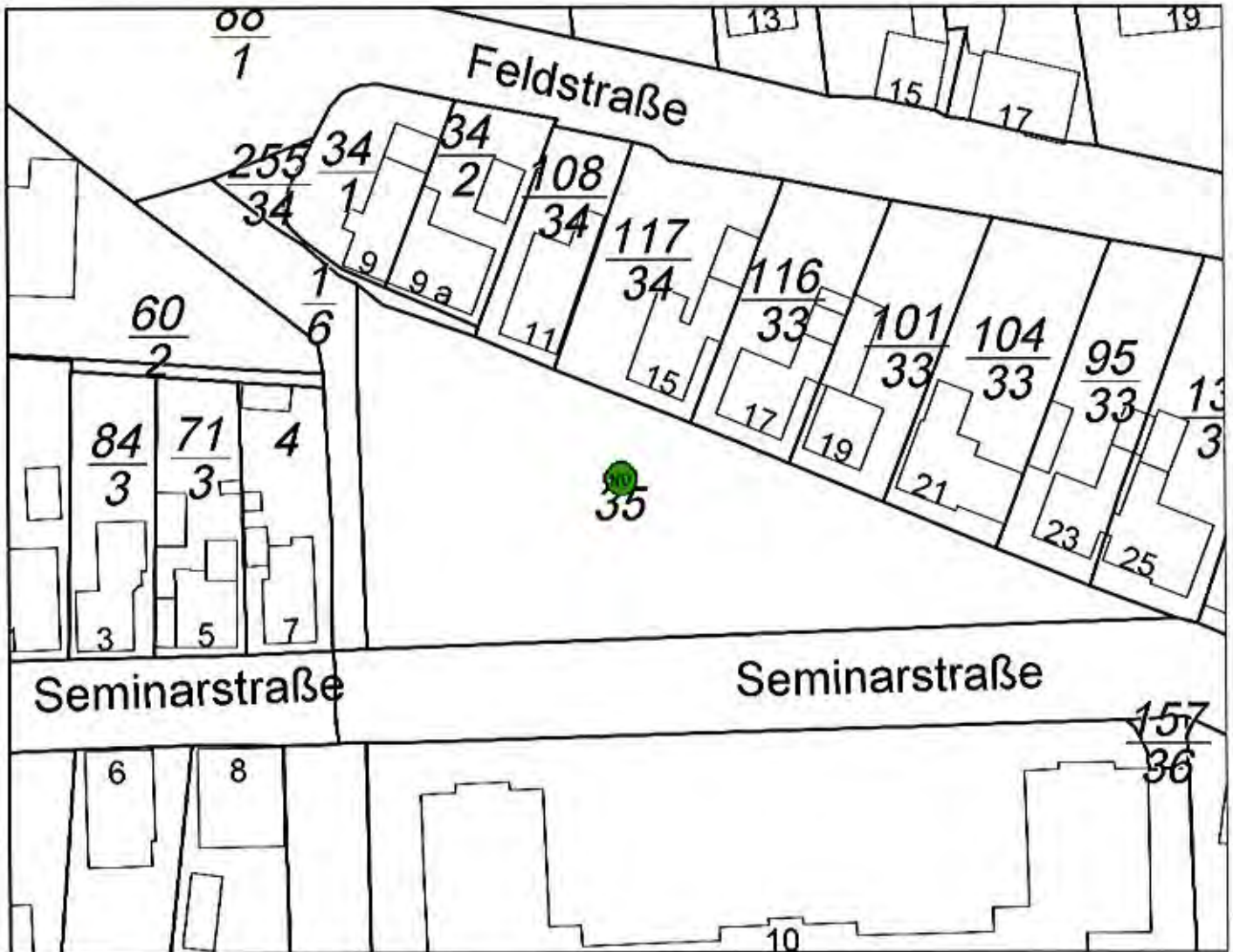
(Oliver Stolz)







# Naturdenkmal lfd. Nr. 06/11 1 Weißbuche Uetersen



M 1 : 750



Herausgeber der ALKIS-Kartengrundlage:  
Landesamt für Vermessung und Geoinformation SH

Standort:  
Seminarstraße,  
Freifläche gegenüber vom Gymnasium

### Abgrenzungskarte

der Kreisverordnung zum Schutze von Bäumen als  
Naturdenkmale im Kreis Pinneberg vom 16.11.2012

#### Legende

- Flurstücksgrenze
- Naturdenkmal Einzelbaum
- Naturdenkmal Baumreihe
- Naturdenkmal Baumgruppe
- Standortmarkierung

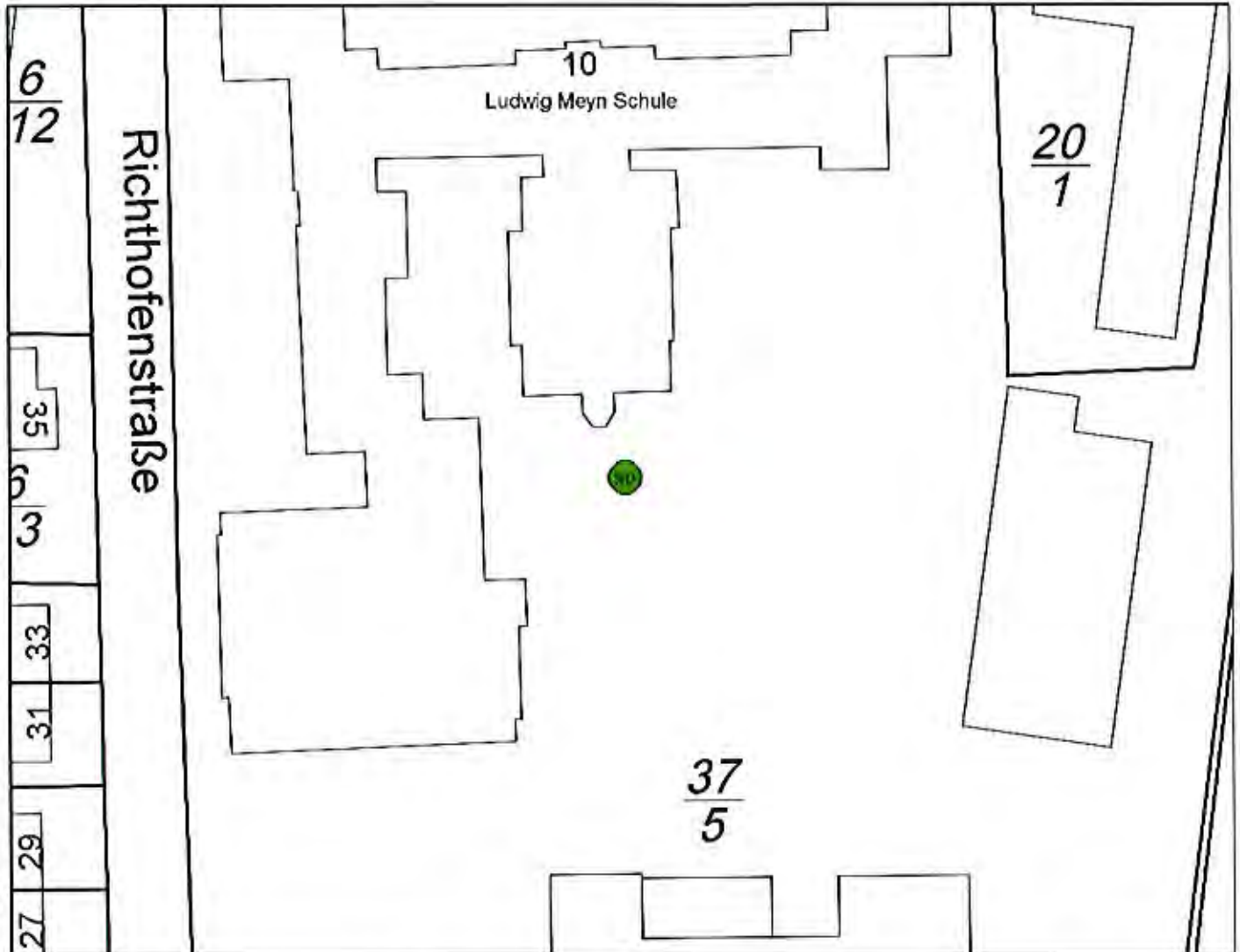


Kreis Pinneberg  
Der Landrat  
als untere Naturschutzbehörde  
Elmhorn, den 16.11.2012

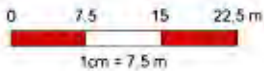
(Oliver Stolz)



# Naturdenkmal lfd. Nr. 06/12 1 Feldulme Uetersen



M 1 : 750



Herausgeber der ALKIS-Kartengrundlage:  
Landesamt für Vermessung und Geoinformation SH

Standort:  
Seminarstraße,  
Schulhof des Ludwig-Meyn-Gymnasium

## Abgrenzungskarte

der Kreisverordnung zum Schutze von Bäumen als  
Naturdenkmale im Kreis Pinneberg vom 16.11.2012

### Legende

- Flurstücksgrenze
- Naturdenkmal Einzelbaum
- Naturdenkmal Baumreihe
- Naturdenkmal Baumgruppe
- Standortmarkierung



Kreis Pinneberg  
Der Landrat  
als untere Naturschutzbehörde  
Elmshorn, den 16.11.2012

(Oliver Stolz)

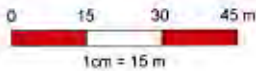




# Naturdenkmal lfd. Nr. 06/13 7 Roßkastanien Uetersen



M 1 : 1500



Herausgeber der ALKIS-Kartengrundlage:  
Landesamt für Vermessung und Geoinformation SH

Standort:  
Tornescher Weg 7, Parkplatz Hatlapa sowie  
zwischen Zufahrten Hatlapa und Rosen-Tantau

Hinweis:  
Von den ehemals 9 Bäumen sind 2 Bäume  
wegen Krankheit (2006) u. 2012 (Sturmschaden)  
nicht mehr vorhanden.

### Abgrenzungskarte

der Kreisverordnung zum Schutze von Bäumen als  
Naturdenkmale im Kreis Pinneberg vom 16.11.2012

#### Legende

- Flurstücksgrenze
- Naturdenkmal Einzelbaum
- Naturdenkmal Baumreihe
- Naturdenkmal Baumgruppe
- Standortmarkierung

Kreis Pinneberg  
Der Landrat  
als untere Naturschutzbehörde  
Elmshorn, den 16.11.2012

(Oliver Stolz)

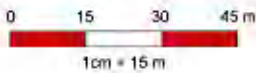




# Naturdenkmal lfd. Nr. 06/14 43 Roßkastanien Uetersen



M 1 : 1500



Herausgeber der ALKIS-Kartengrundlage:  
Landesamt für Vermessung und Geoinformation SH

Standort:  
Weg "Kastanienallee", am Klostergraben  
Hinweis:  
Baumallee

### Abgrenzungskarte

der Kreisverordnung zum Schutze von Bäumen als  
Naturdenkmale im Kreis Pinneberg vom 16.11.2012

#### Legende

- Flurstücksgrenze
- Naturdenkmal Einzelbaum
- Naturdenkmal Baumreihe
- Naturdenkmal Baumgruppe
- Standortmarkierung



Kreis Pinneberg  
Der Landrat  
als untere Naturschutzbehörde  
Elmshorn, den 16.11.2012

(Oliver Stolz)

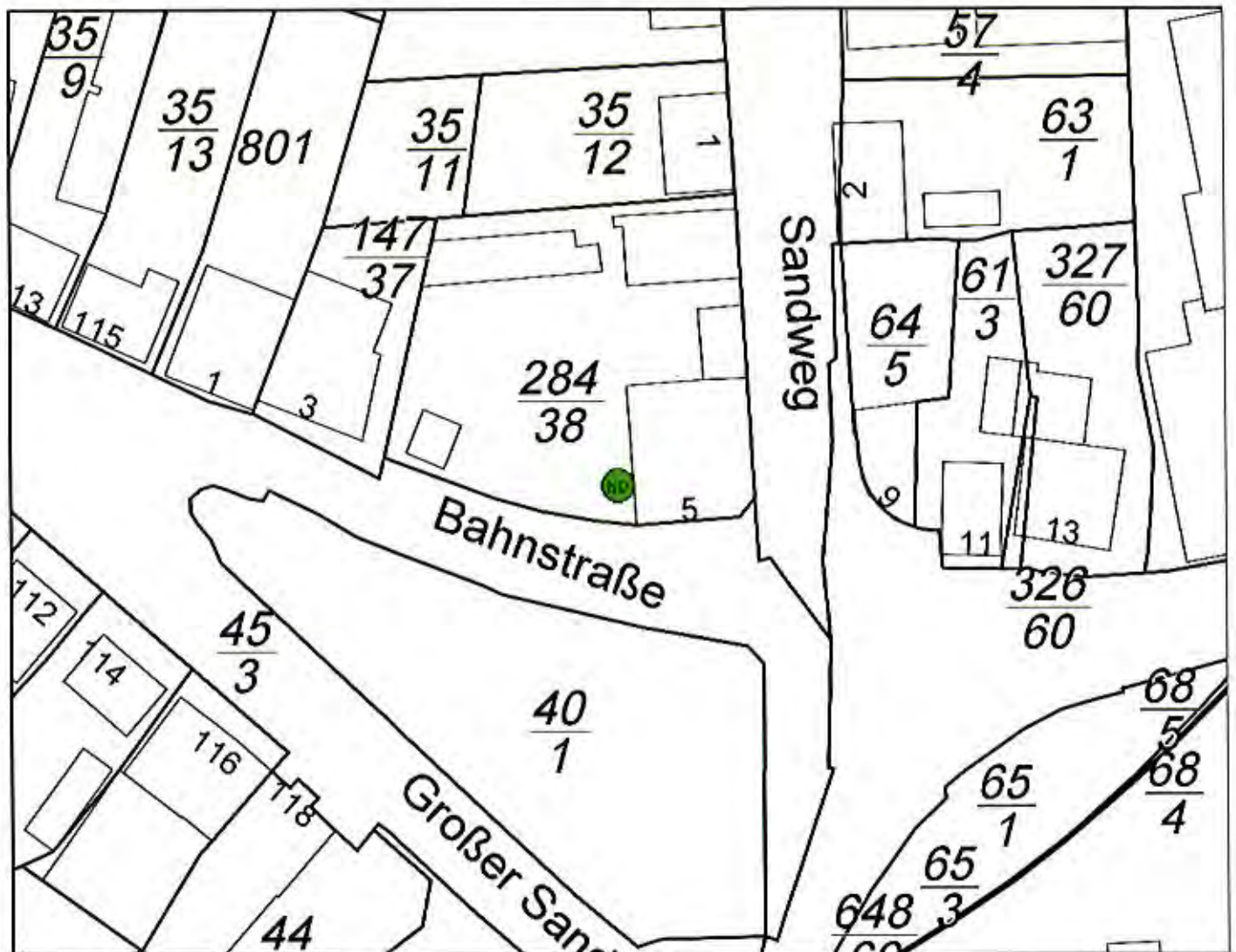





# Naturdenkmal lfd. Nr. 06/16

## 1 Roßkastanie

### Uetersen



M 1 : 750



Herausgeber der ALKIS-Kartengrundlage:  
Landesamt für Vermessung und Geoinformation SH

Standort:  
Bahnstraße 5a, zwischen dem Haus und dem  
Kiosk (links vom Haus)

#### Abgrenzungskarte

der Kreisverordnung zum Schutze von Bäumen als  
Naturdenkmale im Kreis Pinneberg vom 16.11.2012

#### Legende

- Flurstücksgrenze
- Naturdenkmal Einzelbaum
- Naturdenkmal Baumreihe
- Naturdenkmal Baumgruppe
- Standortmarkierung



Kreis Pinneberg  
Der Landrat  
als untere Naturschutzbehörde  
Elmshorn, den 16.11.2012

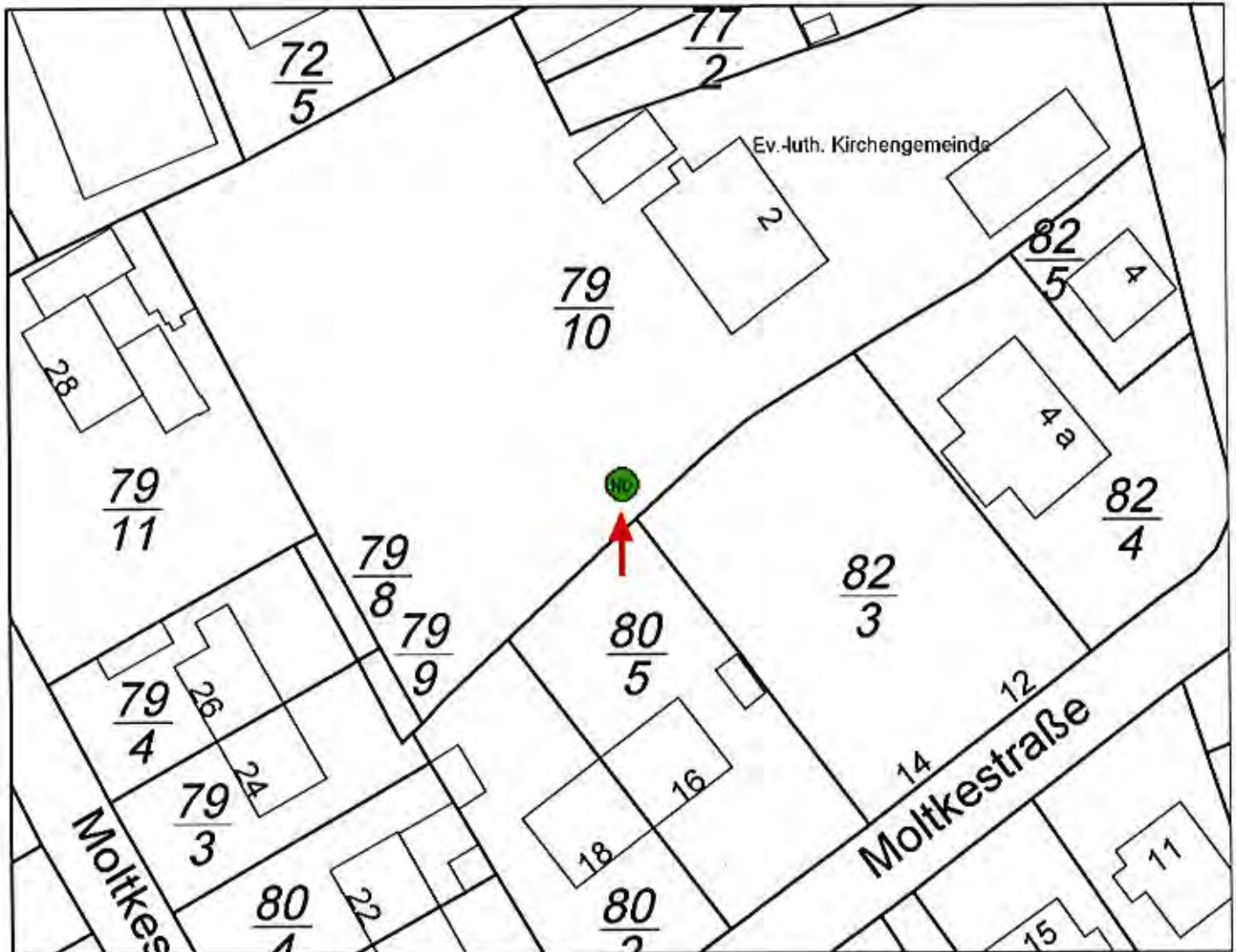
(Oliver Stolz)



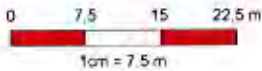
# Naturdenkmal lfd. Nr. 06/17

## 1 Bergahorn

### Uetersen



M 1 : 750



Herausgeber der ALKIS-Kartengrundlage:  
Landesamt für Vermessung und Geoinformation SH

Standort:  
Moltkestraße 2  
weit im Hintergarten links hinter den Gebäuden

#### Abgrenzungskarte

der Kreisverordnung zum Schutze von Bäumen als  
Naturdenkmale im Kreis Pinneberg vom 16.11.2012

#### Legende

- Flurstücksgrenze
- Naturdenkmal Einzelbaum
- Naturdenkmal Baumreihe
- Naturdenkmal Baumgruppe
- Standortmarkierung

Kreis Pinneberg  
Der Landrat  
als untere Naturschutzbehörde  
Elmsform, den 16.11.2012

(Oliver Stolz)







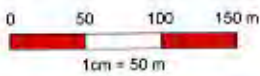
# Naturdenkmal lfd. Nr. 06/18

## 57 Walnußbäume

### Uetersen



M 1 : 5000



Herausgeber der ALKIS-Kartengrundlage:  
Landesamt für Vermessung und Geoinformation SH

Standort:  
Große Twiete zw. Franz-Kruckenbergs-Straße und  
Bahnschiene in der Kurve zur Bahnstraße

Hinweis:  
Lückige Baumreihe, Mischung aus alten Bäumen  
und Nachpflanzungen

#### Abgrenzungskarte

der Kreisverordnung zum Schutze von Bäumen als  
Naturdenkmale im Kreis Pinneberg vom 16.11.2012

#### Legende

- Flurstücksgrenze
- Naturdenkmal Einzelbaum
- Naturdenkmal Baumreihe
- Naturdenkmal Baumgruppe
- Standortmarkierung

Kreis Pinneberg  
Der Landrat  
als untere Naturschutzbehörde

Elmshorn, den 16.11.2012

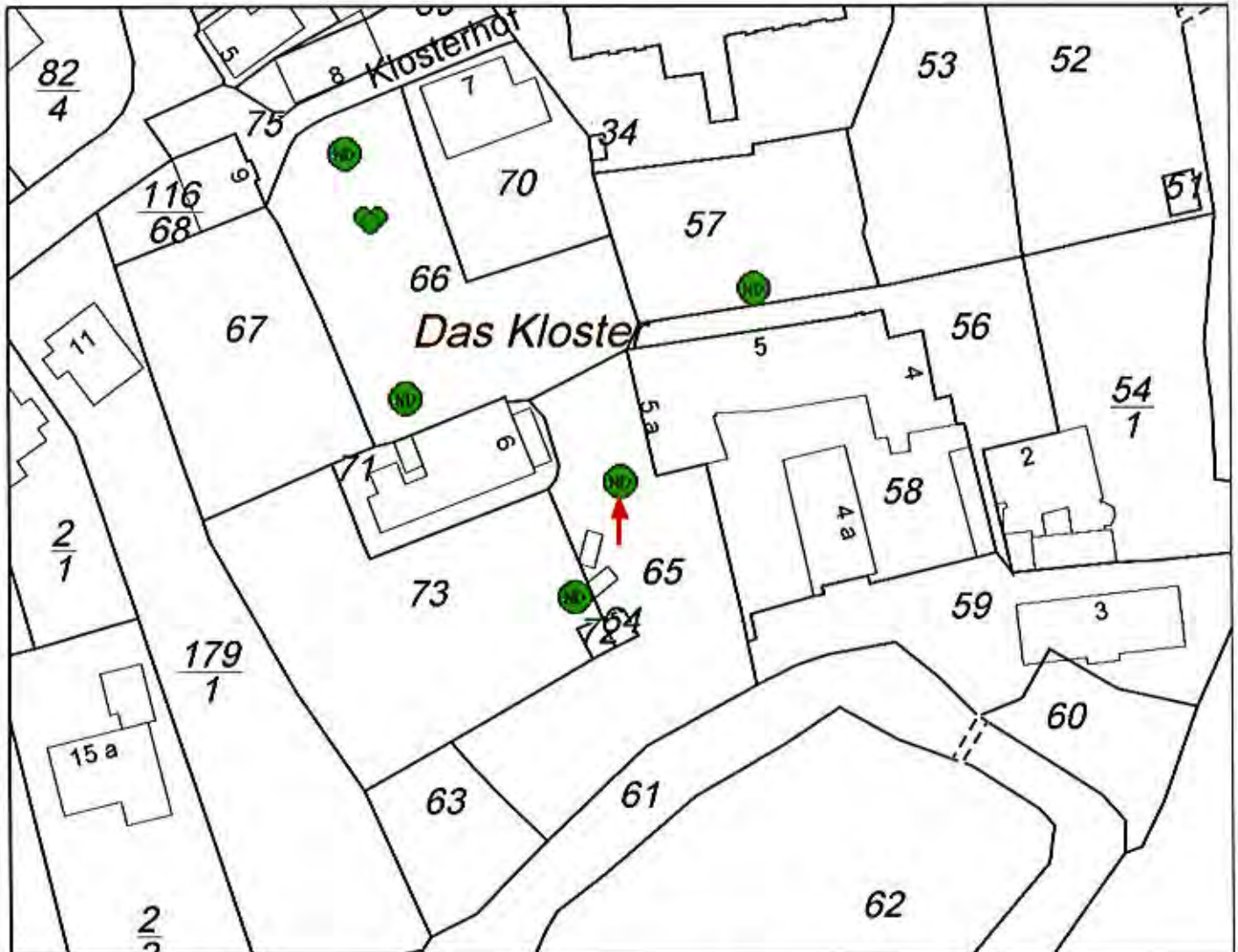
(Oliver Stolz)



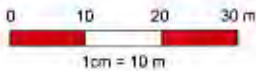




# Naturdenkmal Ifd. Nr. 06/20 1 Purpurbuche Uetersen



M 1 : 1000



Herausgeber der ALKIS-Kartengrundlage:  
Landesamt für Vermessung und Geoinformation SH

Standort:  
Klosterhof 5,  
Vor dem Hauseingang, neben dem Carport

### Abgrenzungskarte

der Kreisverordnung zum Schutze von Bäumen als  
Naturdenkmale im Kreis Pinneberg vom 16.11.2012

#### Legende

- Flurstücksgrenze
- Naturdenkmal Einzelbaum
- Naturdenkmal Baumreihe
- Naturdenkmal Baumgruppe
- Standortmarkierung

Kreis Pinneberg  
Der Landrat  
als untere Naturschutzbehörde

Elmsdorf, den 16.11.2012

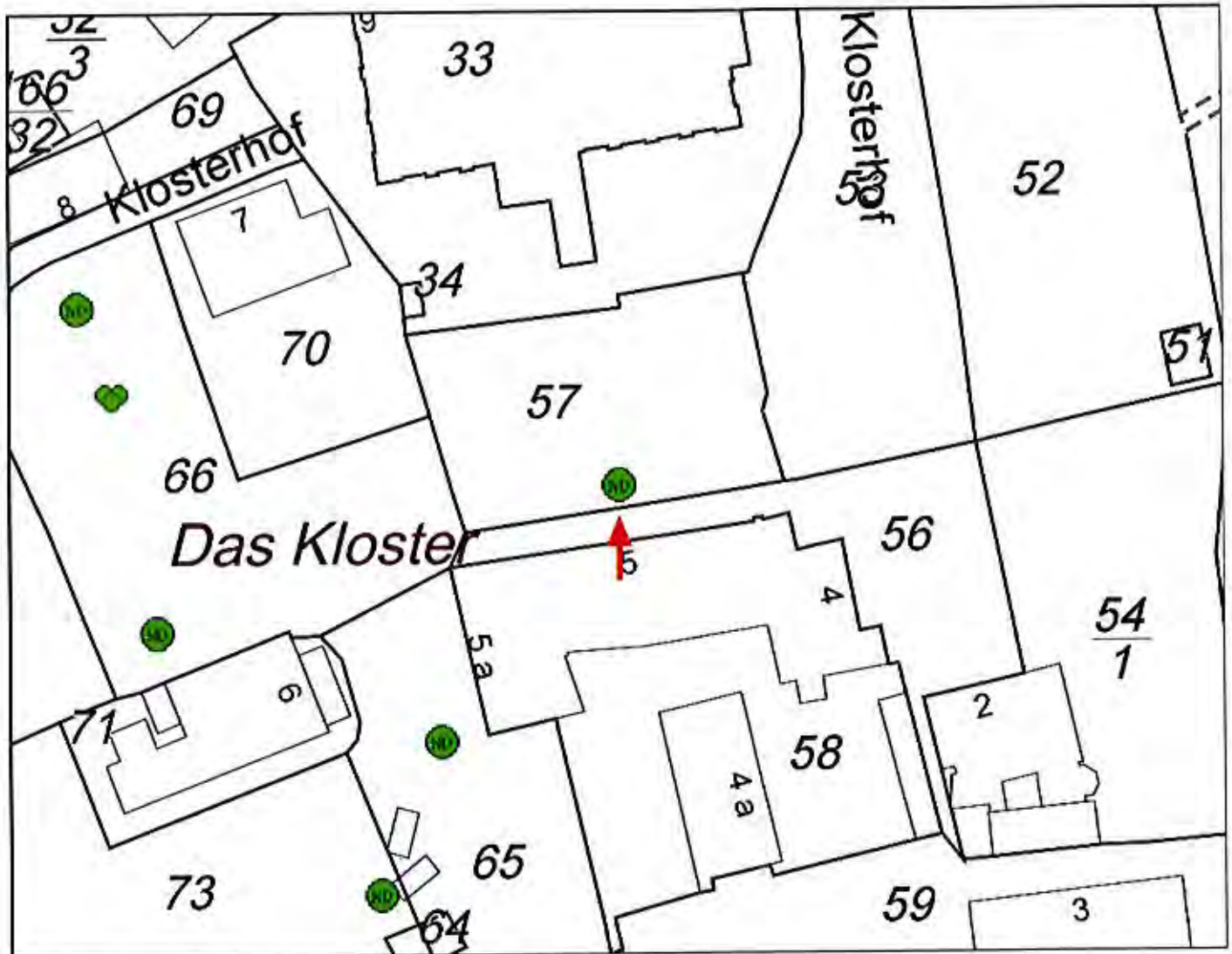
(Oliver Stolz)



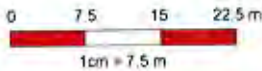




# Naturdenkmal lfd. Nr. 06/21 1 Hängeesche Uetersen



M 1 : 750



Herausgeber der ALKIS-Kartengrundlage:  
Landesamt für Vermessung und Geoinformation SH

Standort:  
Alter Klosterfriedhof, gegenüber Haus Nr. 5



### Abgrenzungskarte

der Kreisverordnung zum Schutze von Bäumen als  
Naturdenkmale im Kreis Pinneberg vom 16.11.2012

#### Legende

- Flurstücksgrenze
- Naturdenkmal Einzelbaum
- Naturdenkmal Baumreihe
- Naturdenkmal Baumgruppe
- Standortmarkierung

Kreis Pinneberg  
Der Landrat  
als untere Naturschutzbehörde

Eitrnsborn, den 16.11.2012

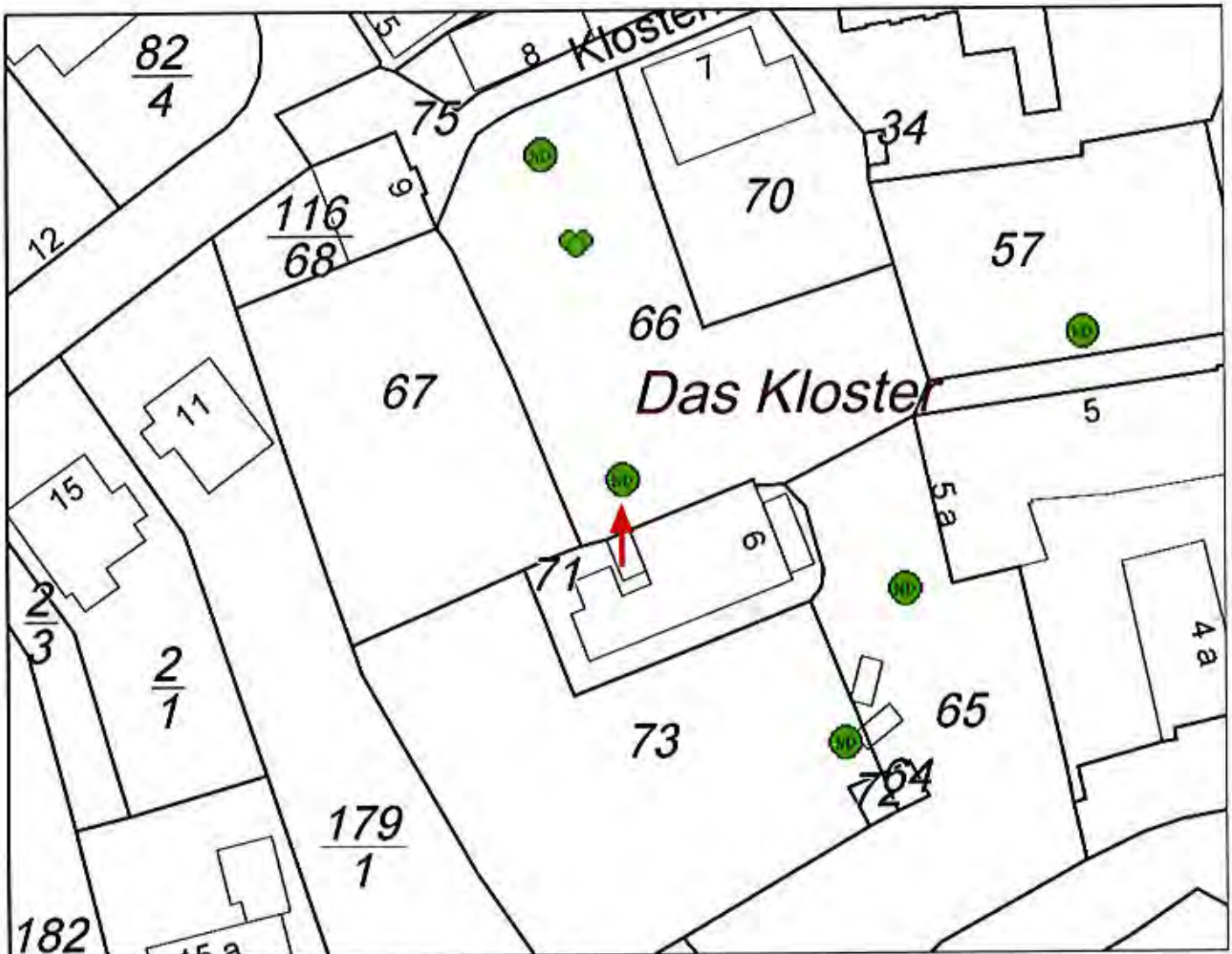
(Oliver Stolz)



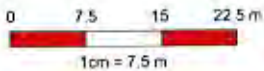
# Naturdenkmal lfd. Nr. 06/22

## 1 Hängeesche

### Uetersen



M 1 : 750



Herausgeber der ALKIS-Kartengrundlage:  
Landesamt für Vermessung und Geoinformation SH

Standort:  
Klosterhof 6, vor dem Eingang

#### Abgrenzungskarte

der Kreisverordnung zum Schutze von Bäumen als  
Naturdenkmale im Kreis Pinneberg vom 16.11.2012

#### Legende

- Flurstücksgrenze
- Naturdenkmal Einzelbaum
- Naturdenkmal Baumreihe
- Naturdenkmal Baumgruppe
- Standortmarkierung



Kreis Pinneberg  
Der Landrat  
als untere Naturschutzbehörde  
Elmhorn, den 16.11.2012

(Oliver Stolz)

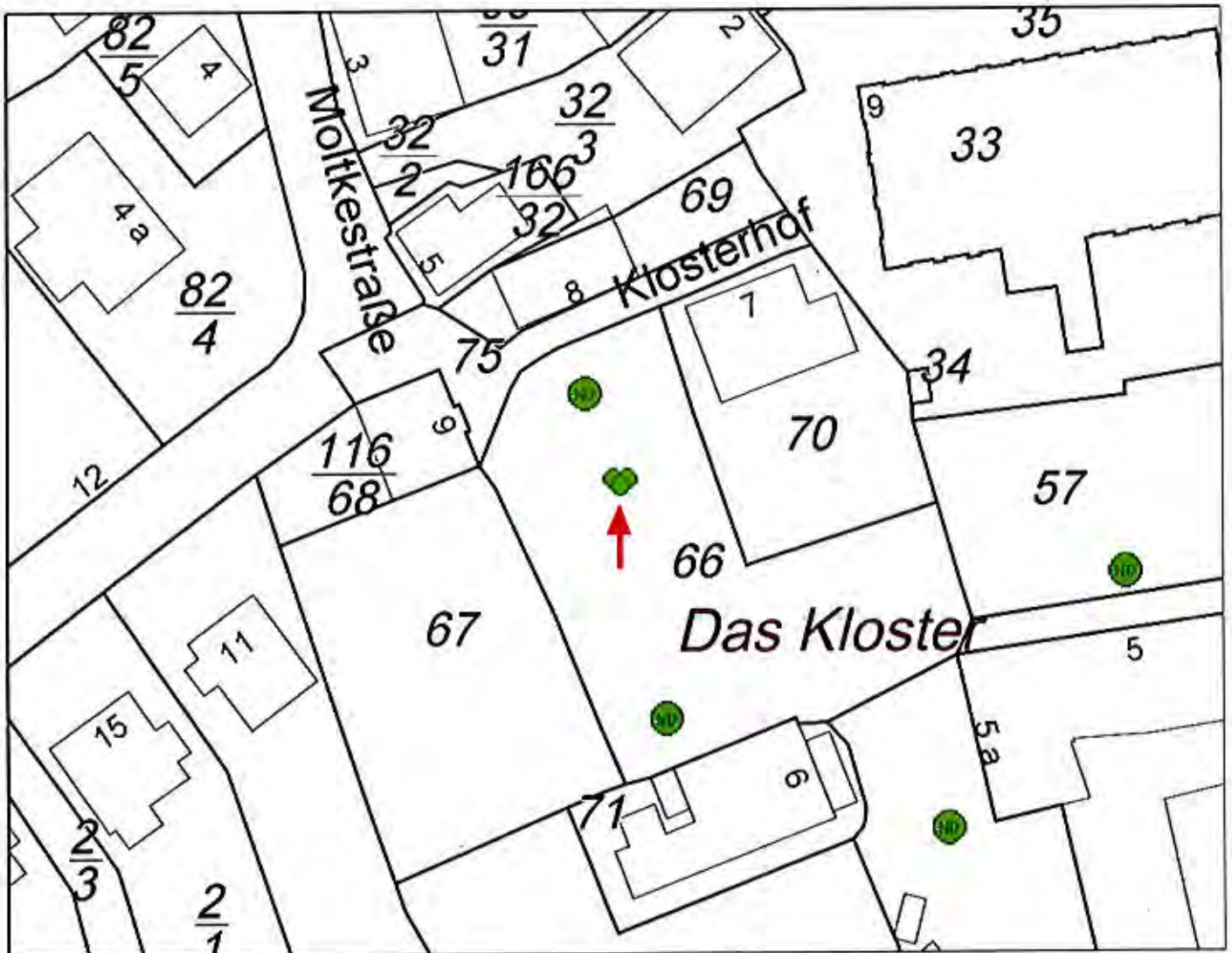




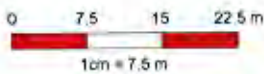
# Naturdenkmal lfd. Nr. 06/23

## 3 Roßkastanien

### Uetersen



M 1 : 750



Herausgeber der ALKIS-Kartengrundlage:  
Landesamt für Vermessung und Geoinformation SH

Standort:  
Klosterhof, zwischen den Häusern 6 und 8  
Hinweis:  
Baumgruppe / Ensemble

#### Abgrenzungskarte

der Kreisverordnung zum Schutze von Bäumen als  
Naturdenkmale im Kreis Pinneberg vom 16.11.2012

#### Legende

- Flurstücksgrenze
- Naturdenkmal Einzelbaum
- Naturdenkmal Baumreihe
- Naturdenkmal Baumgruppe
- Standortmarkierung



Kreis Pinneberg  
Der Landrat  
als untere Naturschutzbehörde

Elmstom, den 16.11.2012

(Oliver Stolz)




# Naturdenkmal lfd. Nr. 06/24

## 1 Stieleiche

### Uetersen



M 1 : 750



Herausgeber der ALKIS-Kartengrundlage:  
Landesamt für Vermessung und Geoinformation SH

Standort:  
Im Probstengarten,  
Ecke Klosterhof/ Gustchen-Stolberg-Promenade

#### Abgrenzungskarte

der Kreisverordnung zum Schutze von Bäumen als  
Naturdenkmale im Kreis Pinneberg vom 16.11.2012

#### Legende

- Flurstücksgrenze
- Naturdenkmal Einzelbaum
- Naturdenkmal Baumreihe
- Naturdenkmal Baumgruppe
- Standortmarkierung

Kreis Pinneberg  
Der Landrat  
als untere Naturschutzbehörde  
Elmshorn, den 16.11.2012

(Oliver Stolz)



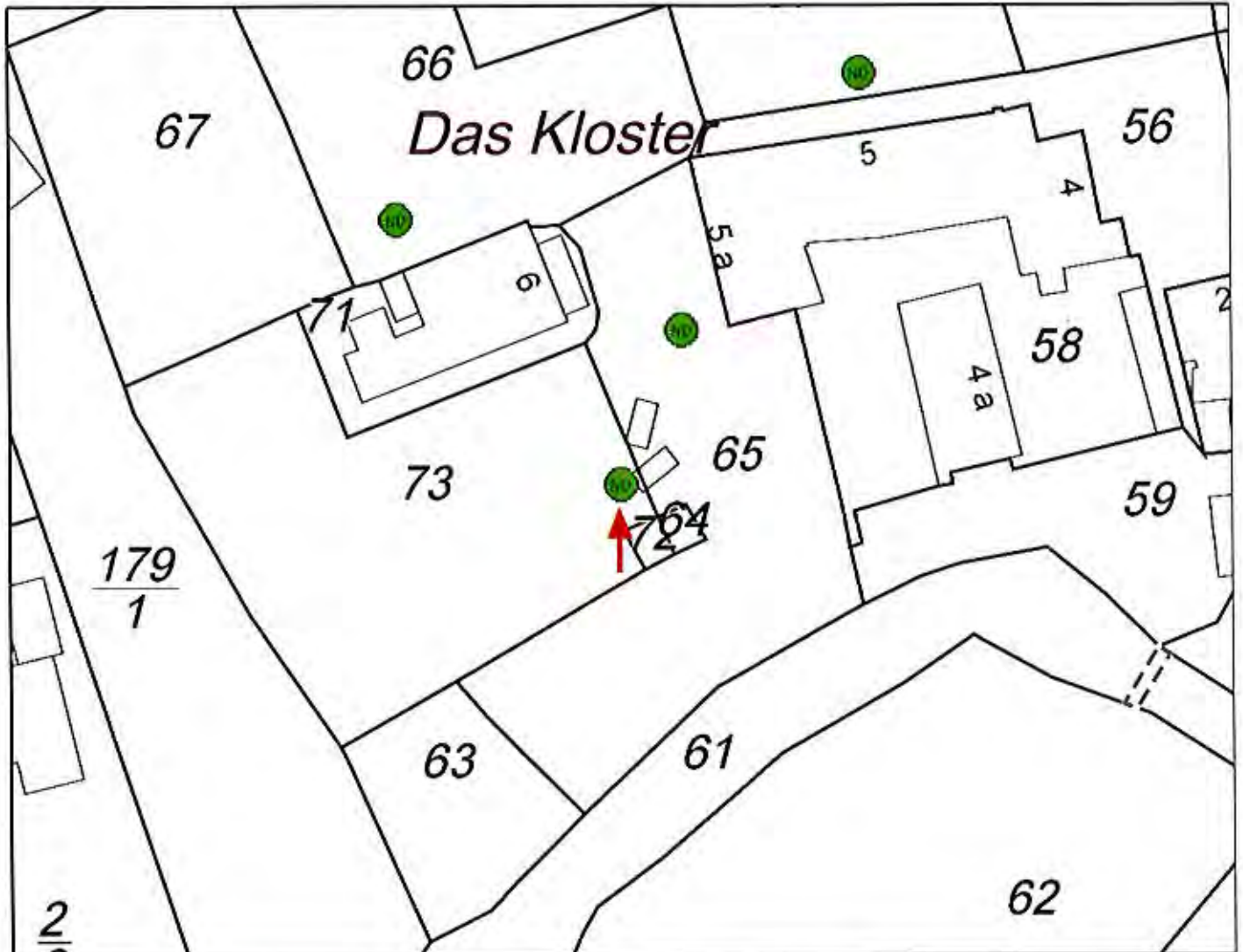





# Naturdenkmal lfd. Nr. 06/25

## 1 Roßkastanie

### Uetersen



M 1 : 750



Herausgeber der ALKIS-Kartengrundlage:  
Landesamt für Vermessung und Geoinformation SH

Standort:  
Klosterhof 6, im Hintergarten,  
neben den Garagen von Nr. 5

#### Abgrenzungskarte

der Kreisverordnung zum Schutze von Bäumen als  
Naturdenkmale im Kreis Pinneberg vom 16.11.2012

#### Legende

- Flurstücksgrenze
- Naturdenkmal Einzelbaum
- Naturdenkmal Baumreihe
- Naturdenkmal Baumgruppe
- Standortmarkierung



Kreis Pinneberg  
Der Landrat  
als untere Naturschutzbehörde  
Elmshorn, den 16.11.2012

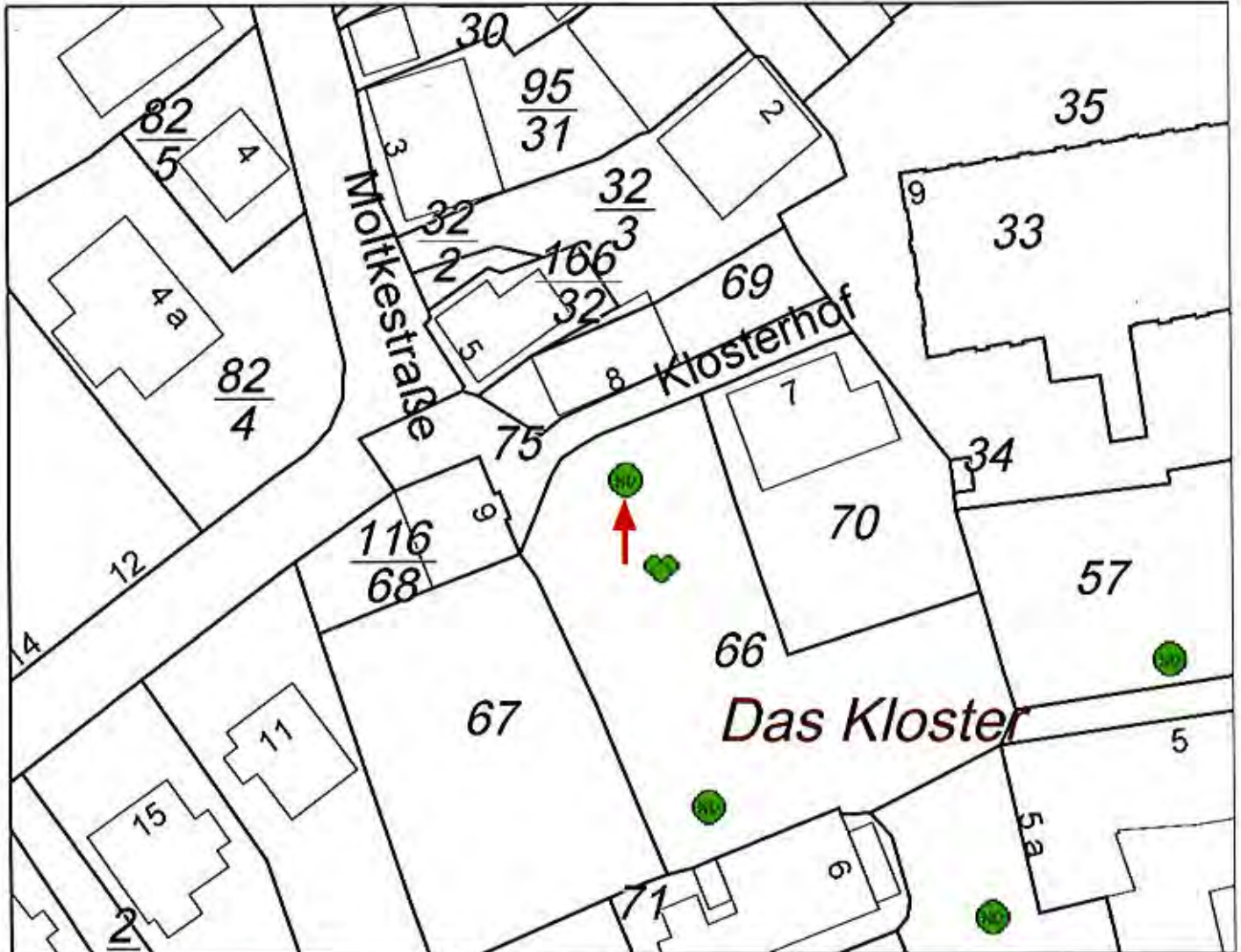
(Oliver Stolz)



# Naturdenkmal Ifd. Nr. 06/26

## 1 Geschlitzblättrige Eiche

### Uetersen



M 1 : 750



Herausgeber der ALKIS-Kartengrundlage:  
Landesamt für Vermessung und Geoinformation SH

Standort:  
Klosterhof, vor dem Haus Nr.8, zwischen Nr. 7+9

Hinweis:  
Sehr seltene Veredlung. Urform ist die Stieleiche

#### Abgrenzungskarte

der Kreisverordnung zum Schutze von Bäumen als  
Naturdenkmale im Kreis Pinneberg vom 16.11.2012

#### Legende

- Flurstücksgrenze
- Naturdenkmal Einzelbaum
- Naturdenkmal Baumreihe
- Naturdenkmal Baumgruppe
- Standortmarkierung

Kreis Pinneberg  
Der Landrat  
als untere Naturschutzbehörde

Elmshorn, den 16.11.2012

(Oliver Stolz)








# Naturdenkmal lfd. Nr. 06/28

## 1 Blutbuche

### Uetersen



M 1 : 1000



Herausgeber der ALKIS-Kartengrundlage:  
Landesamt für Vermessung und Geoinformation SH

Standort:  
Lohe 18a, vor dem Häuserblock

#### Abgrenzungskarte

der Kreisverordnung zum Schutze von Bäumen als  
Naturdenkmale im Kreis Pinneberg vom 16.11.2012

#### Legende

- Flurstücksgrenze
- Naturdenkmal Einzelbaum
- Naturdenkmal Baumreihe
- Naturdenkmal Baumgruppe
- Standortmarkierung



Kreis Pinneberg  
Der Landrat  
als untere Naturschutzbehörde  
Elmshorn, den 16.11.2012

(Oliver Stolz)



# Naturdenkmal lfd. Nr. 07/01 1 Rotbuche Wedel



M 1 : 1000



Herausgeber der ALKIS-Kartengrundlage:  
Landesamt für Vermessung und Geoinformation SH

Standort:  
Hauenweg, Flur 6, Flurstück 34/3  
Hinweis:

Mehrstämmiger Baum, vermutlich einer der ältesten

### Abgrenzungskarte

der Kreisverordnung zum Schutze von Bäumen als  
Naturdenkmale im Kreis Pinneberg vom 16.11.2012

#### Legende

- Flurstücksgrenze
- Naturdenkmal Einzelbaum
- Naturdenkmal Baumreihe
- Naturdenkmal Baumgruppe
- Standortmarkierung



Kreis Pinneberg  
Der Landrat  
als untere Naturschutzbehörde  
Eimshorn, den 16.11.2012

(Oliver Stolz)

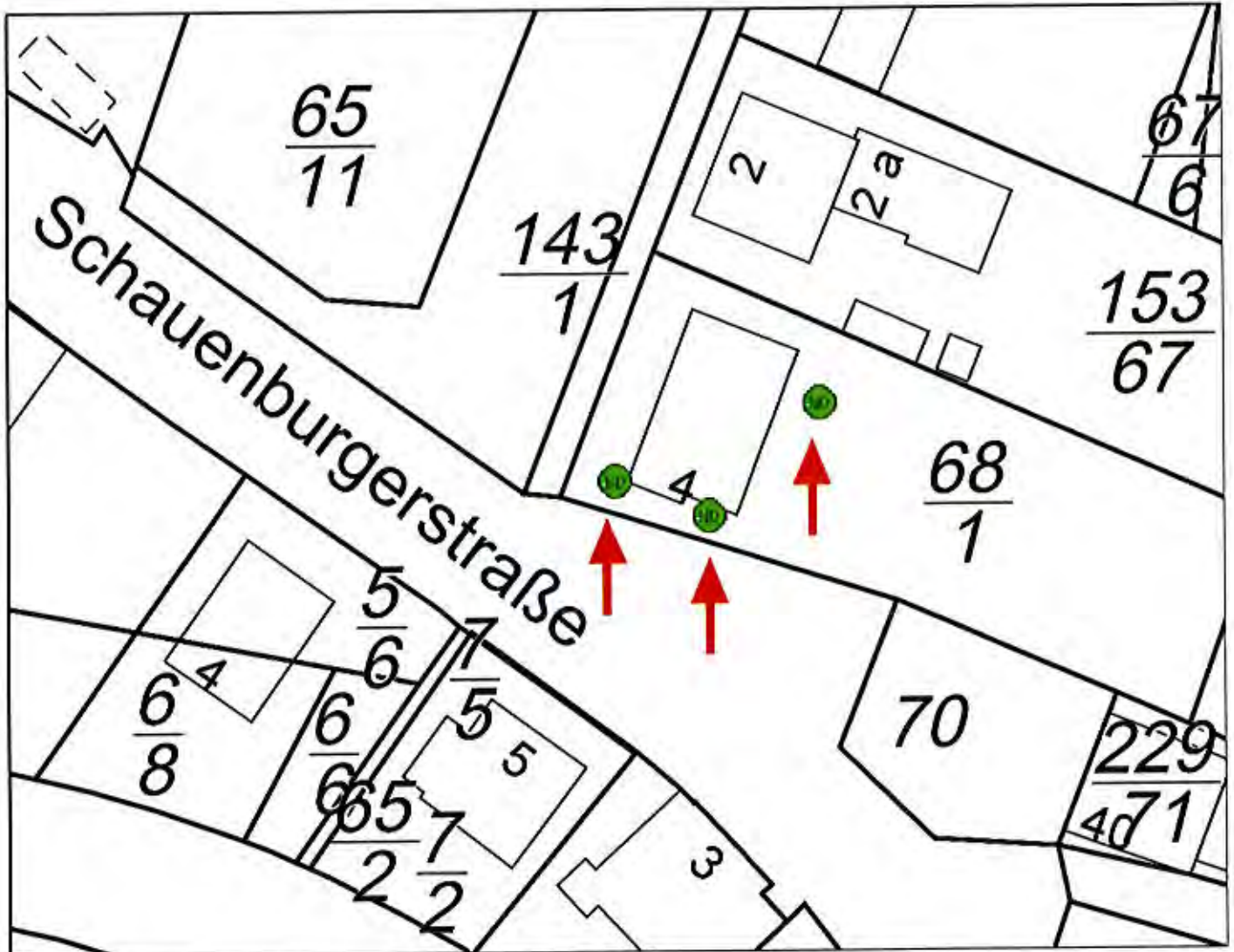




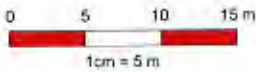
# Naturdenkmal lfd. Nr. 07/02

## 3 Sommerlinden

### Wedel



M 1 : 500



Herausgeber der ALKIS-Kartengrundlage:  
Landesamt für Vermessung und Geoinformation SH

Standort:  
Schauenburger Str. 4,  
vor der Teestube "Reepschlägerhaus" (2)  
und rechts im Hintergarten (1)



#### Abgrenzungskarte

der Kreisverordnung zum Schutze von Bäumen als  
Naturdenkmale im Kreis Pinneberg vom 16.11.2012

#### Legende

- Flurstücksgrenze
- Naturdenkmal Einzelbaum
- Naturdenkmal Baumreihe
- Naturdenkmal Baumgruppe
- Standortmarkierung

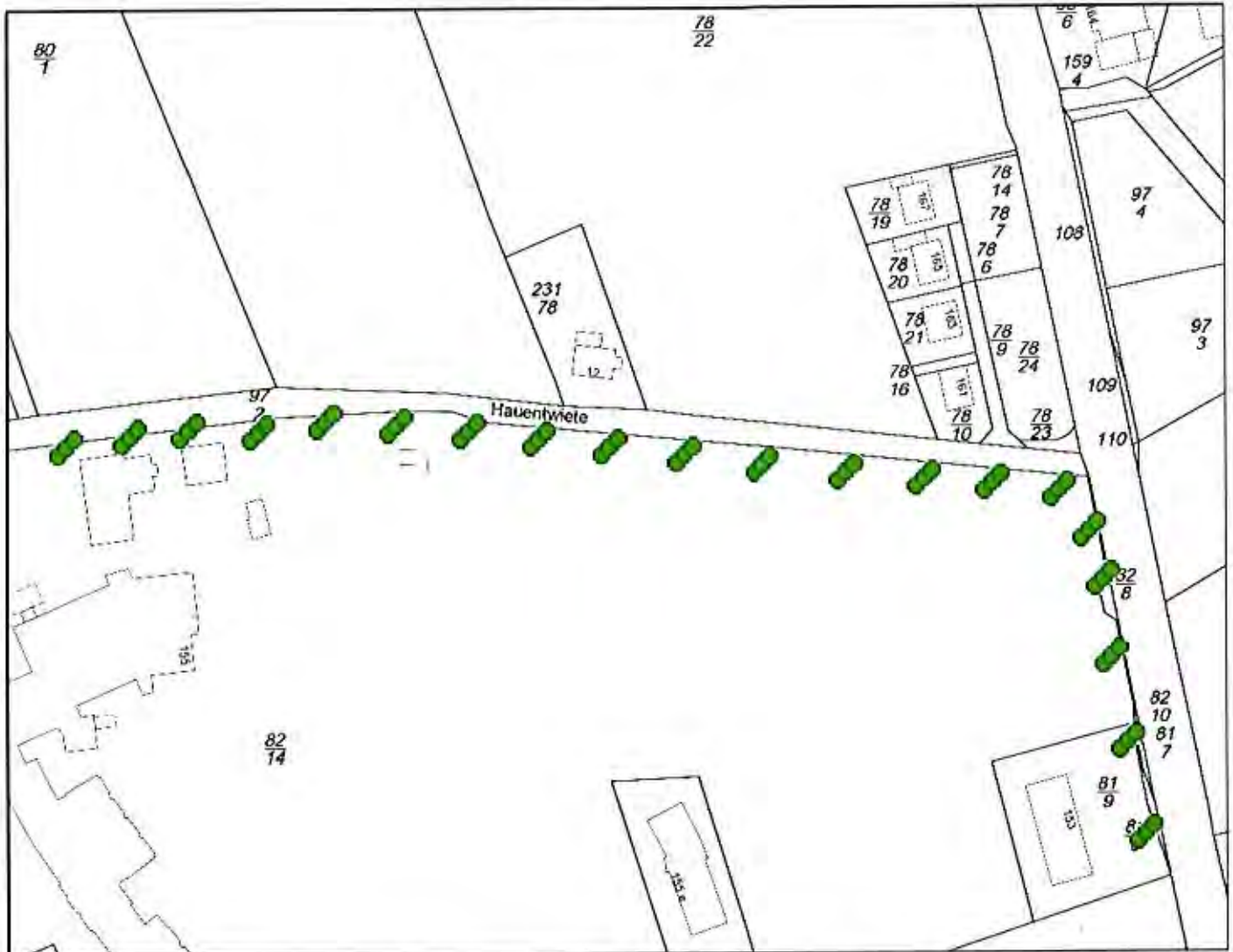
Kreis Pinneberg  
Der Landrat  
als untere Naturschutzbehörde

Elmshorn, den 16.11.2012

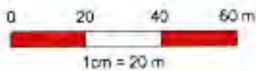
(Oliver Stolz)



# Naturdenkmal lfd. Nr. 07/03 55 Stieleichen Wedel



M 1 : 2000



Herausgeber der ALKIS-Kartengrundlage:  
Landesamt für Vermessung und Geoinformation SH

Standort:  
Holmer Straße und Hauptwiete  
entlang des Geländes der Regioklinik  
Hinweis:  
Geschlossene Baumreihe



### Abgrenzungskarte

der Kreisverordnung zum Schutze von Bäumen als  
Naturdenkmale im Kreis Pinneberg vom 16.11.2012

#### Legende

- Flurstücksgrenze
- Naturdenkmal Einzelbaum
- Naturdenkmal Baumreihe
- Naturdenkmal Baumgruppe
- Standortmarkierung

Kreis Pinneberg  
Der Landrat  
als untere Naturschutzbehörde

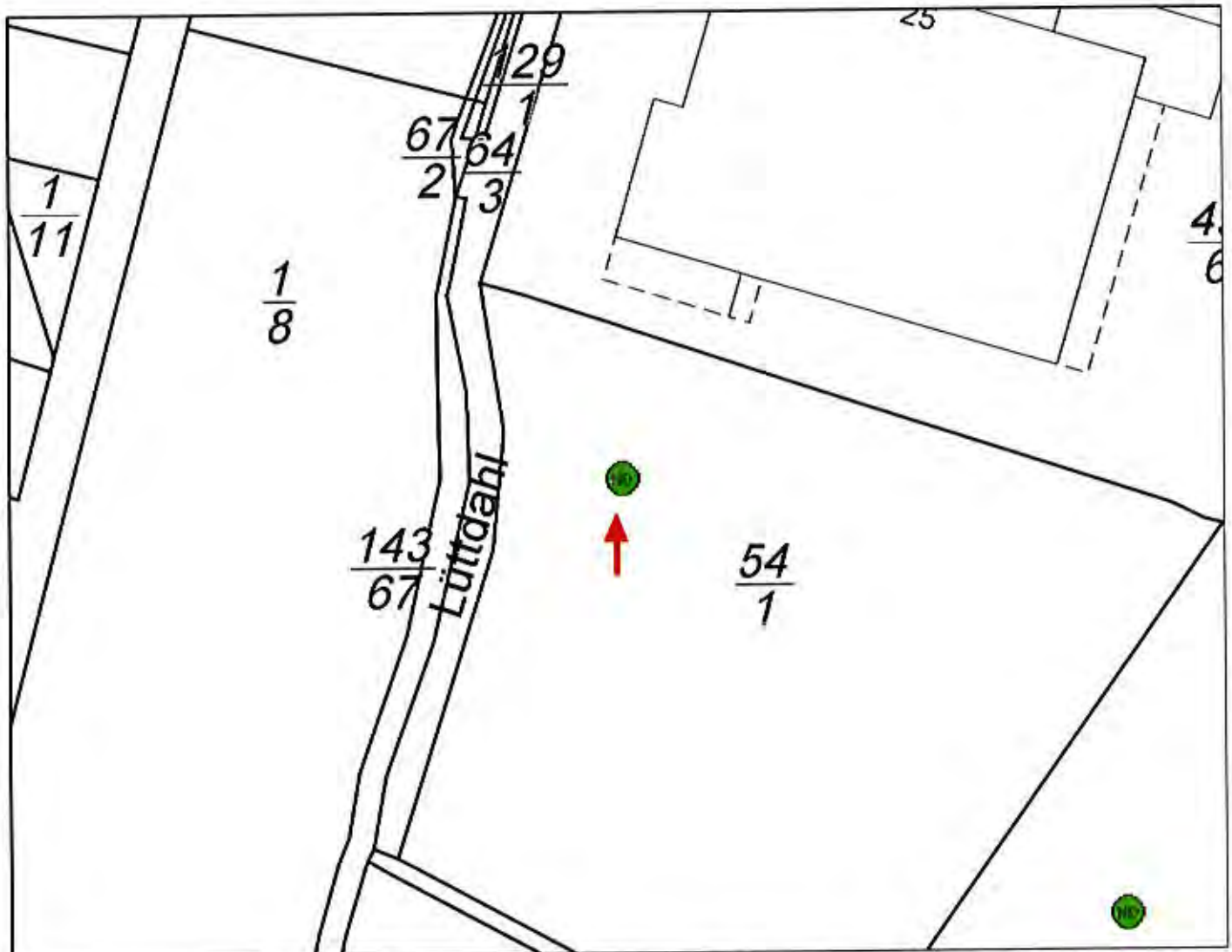
Elmshorn, den 16.11.2012

(Oliver Stolz)





# Naturdenkmal lfd. Nr. 07/04 1 Trauerbuche Wedel



M 1 : 750



Herausgeber der ALKIS-Kartengrundlage:  
Landesamt für Vermessung und Geoinformation SH

Standort:  
Bürgerpark, alter Friedhof

### Abgrenzungskarte

der Kreisverordnung zum Schutze von Bäumen als  
Naturdenkmale im Kreis Pinneberg vom 16.11.2012

#### Legende

- Flurstücksgrenze
- Naturdenkmal Einzelbaum
- Naturdenkmal Baumreihe
- Naturdenkmal Baumgruppe
- Standortmarkierung



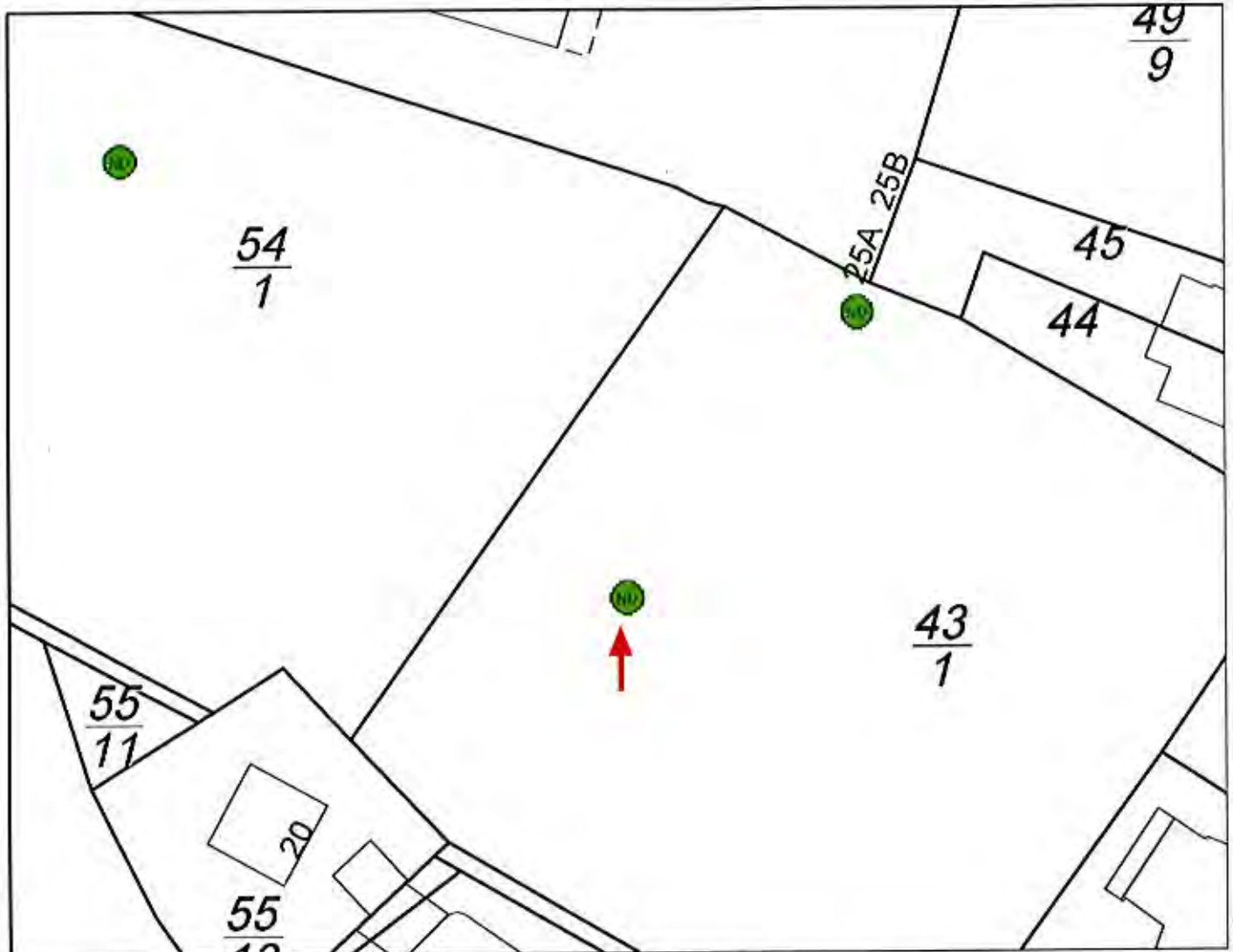
Kreis Pinneberg  
Der Landrat  
als untere Naturschutzbehörde

Elmshorn, den 16.11.2012


(Oliver Stolz)



# Naturdenkmal lfd. Nr. 07/06 1 Spitzahorn Wedel



M 1 : 750



Herausgeber der ALKIS-Kartengrundlage:  
Landesamt für Vermessung und Geoinformation SH

Standort:  
Bürgerpark, alter Friedhof



### Abgrenzungskarte

der Kreisverordnung zum Schutze von Bäumen als  
Naturdenkmale im Kreis Pinneberg vom 16.11.2012

#### Legende

- Flurstücksgrenze
- Naturdenkmal Einzelbaum
- Naturdenkmal Baumreihe
- Naturdenkmal Baumgruppe
- Standortmarkierung

Kreis Pinneberg  
Der Landrat  
als untere Naturschutzbehörde

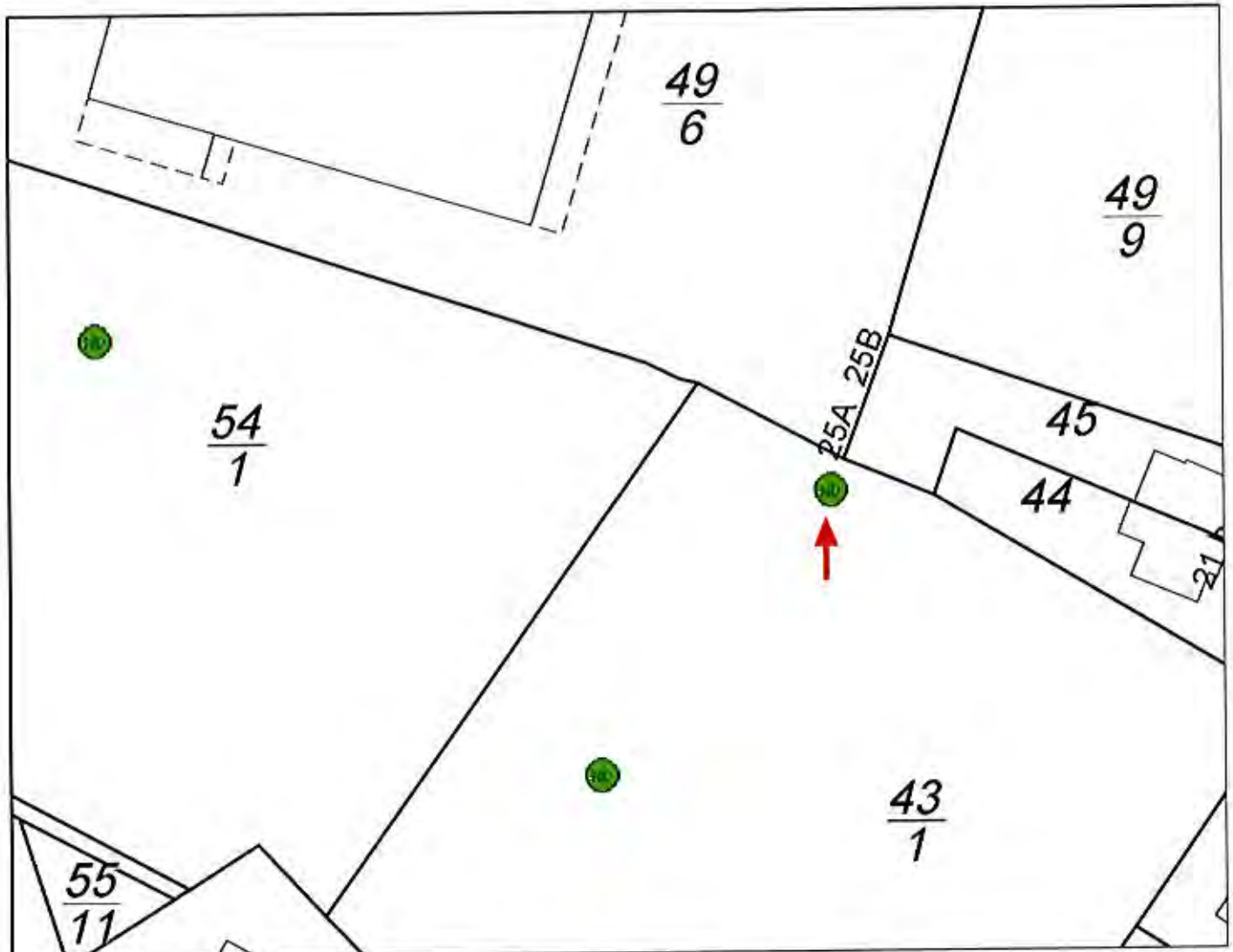
Elmshorn, den 16.11.2012

(Oliver Stolz)





# Naturdenkmal lfd. Nr. 07/07 1 Weißbuche Wedel



M 1 : 750



Herausgeber der ALKIS-Kartengrundlage:  
Landesamt für Vermessung und Geoinformation SH

Standort:  
Bürgerpark, alter Friedhof



### Abgrenzungskarte

der Kreisverordnung zum Schutze von Bäumen als  
Naturdenkmale im Kreis Pinneberg vom 16.11.2012

#### Legende

-  Flurstücksgrenze
-  Naturdenkmal Einzelbaum
-  Naturdenkmal Baumreihe
-  Naturdenkmal Baumgruppe
-  Standortmarkierung

Kreis Pinneberg  
Der Landrat  
als untere Naturschutzbehörde  
Eimshorn, den 16.11.2012

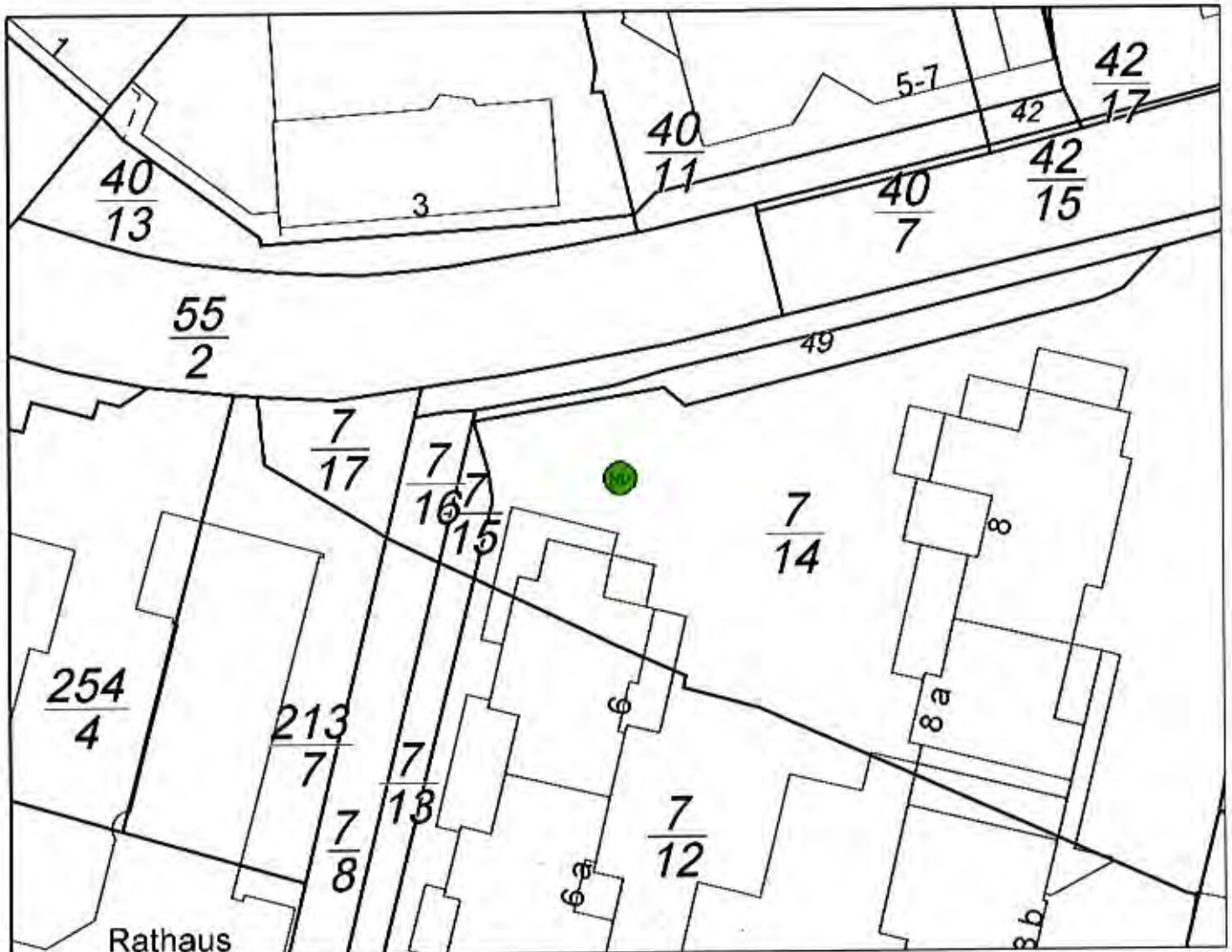
  
(Oliver Stolz)



# Naturdenkmal lfd. Nr. 07/08

## 1 Purpurbuche

### Wedel



M 1 : 750



Herausgeber der ALKIS-Kartengrundlage:  
Landesamt für Vermessung und Geoinformation SH

Standort:  
Einkaufszentrum Rosengarten, vor den Gebäuden  
zur Straße



#### Abgrenzungskarte

der Kreisverordnung zum Schutze von Bäumen als  
Naturdenkmale im Kreis Pinneberg vom 16.11.2012

#### Legende

-  Flurstücksgrenze
-  Naturdenkmal Einzelbaum
-  Naturdenkmal Baumreihe
-  Naturdenkmal Baumgruppe
-  Standortmarkierung

Kreis Pinneberg  
Der Landrat  
als untere Naturschutzbehörde  
Elmsborn, den 16.11.2012

*Oliver Stolz*

(Oliver Stolz)

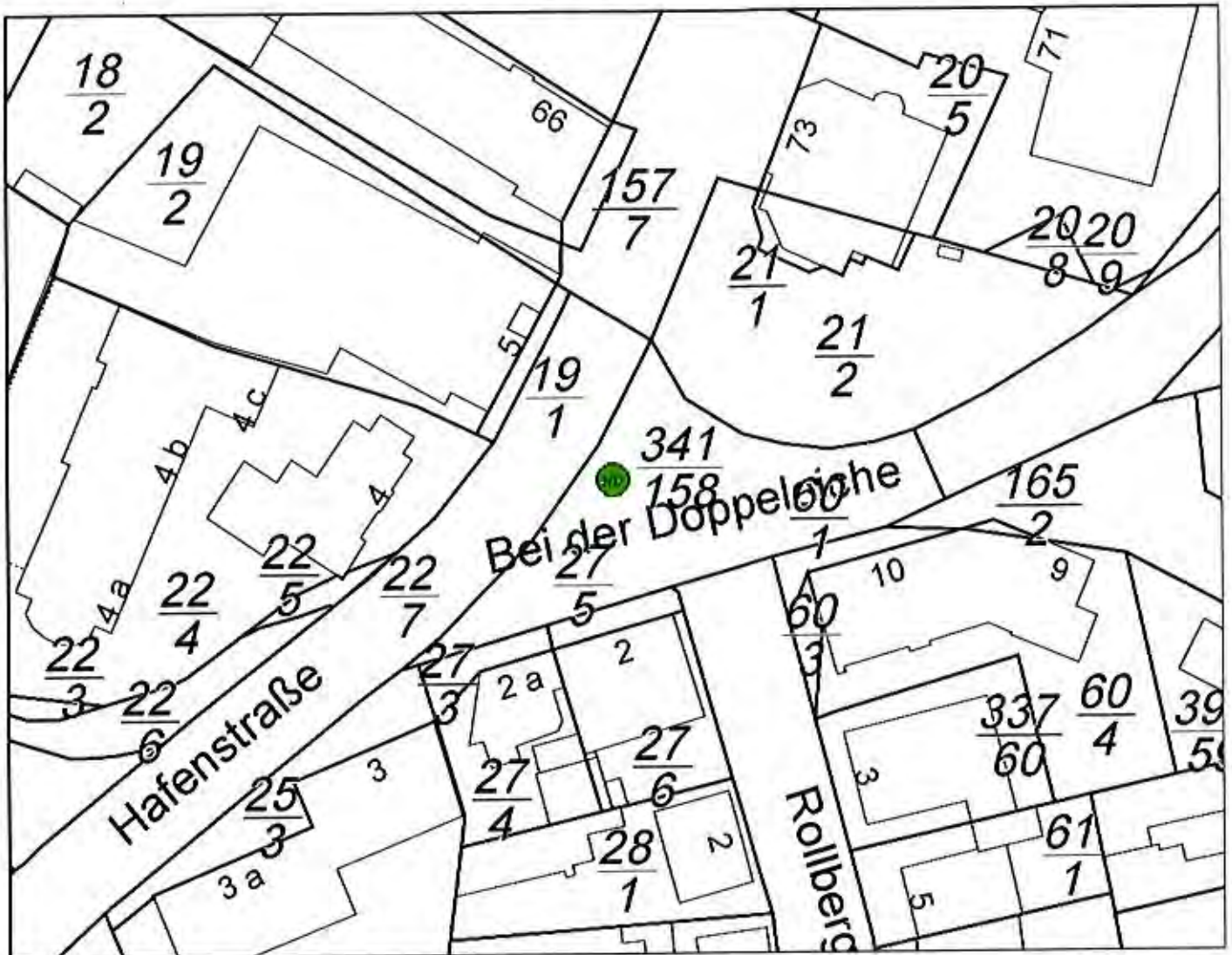





# Naturdenkmal lfd. Nr. 07/09

## 1 Stieleiche

### Wedel



M 1 : 750



Herausgeber der ALKIS-Kartengrundlage:  
Landesamt für Vermessung und Geoinformation SH

Standort:  
"Bei der Doppelreihe", am Gedenkstein

Hinweis:  
Friedenseiche von 1848 (Befreiungskampf gegen  
Dänemark). Gepflanzt 1898.



#### Abgrenzungskarte

der Kreisverordnung zum Schutze von Bäumen als  
Naturdenkmale im Kreis Pinneberg vom 16.11.2012

#### Legende

- Flurstücksgrenze
- Naturdenkmal Einzelbaum
- Naturdenkmal Baumreihe
- Naturdenkmal Baumgruppe
- Standortmarkierung

Kreis Pinneberg  
Der Landrat  
als untere Naturschutzbehörde

Elmshorn, den 16.11.2012


(Oliver Stolz)



# Naturdenkmal lfd. Nr. 07/10 1 Purpurbuche Wedel



M 1 : 750



Herausgeber der ALKIS-Kartengrundlage:  
Landesamt für Vermessung und Geoinformation SH

Standort:  
Mühlenweg 5, im Vorgarten an der Auffahrt

### Abgrenzungskarte

der Kreisverordnung zum Schutze von Bäumen als  
Naturdenkmale im Kreis Pinneberg vom 16.11.2012

#### Legende

- Flurstücksgrenze
- Naturdenkmal Einzelbaum
- Naturdenkmal Baumreihe
- Naturdenkmal Baumgruppe
- Standortmarkierung



Kreis Pinneberg  
Der Landrat  
als untere Naturschutzbehörde  
Elmshorn, den 16.11.2012

(Oliver Stolz)





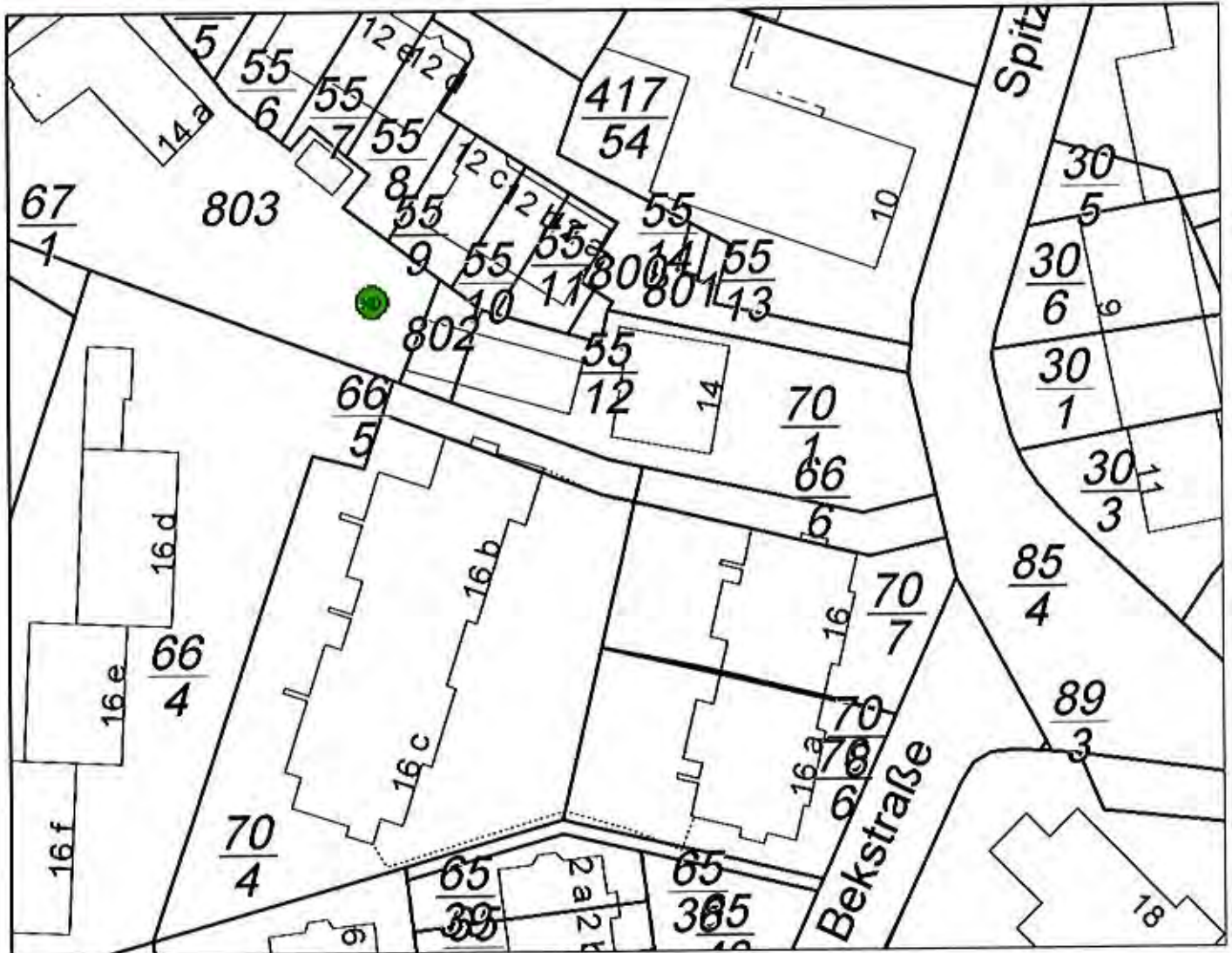
Kreis Pinneberg

Fachdienst Umwelt

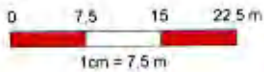
# Naturdenkmal lfd. Nr. 07/12

## 1 Purpurbuche

### Wedel



M 1 : 750



Herausgeber der ALKIS-Kartengrundlage:  
Landesamt für Vermessung und Geoinformation SH

Standort:  
Spitzerdorfer Straße 14  
zwischen den Häusern 14 und 14a

#### Abgrenzungskarte

der Kreisverordnung zum Schutze von Bäumen als  
Naturdenkmale im Kreis Pinneberg vom 16.11.2012

#### Legende

- Flurstücksgrenze
- Naturdenkmal Einzelbaum
- Naturdenkmal Baumreihe
- Naturdenkmal Baumgruppe
- Standortmarkierung



Kreis Pinneberg  
Der Landrat  
als untere Naturschutzbehörde

Elmshorn, den 16.11.2012

(Oliver Stolz)





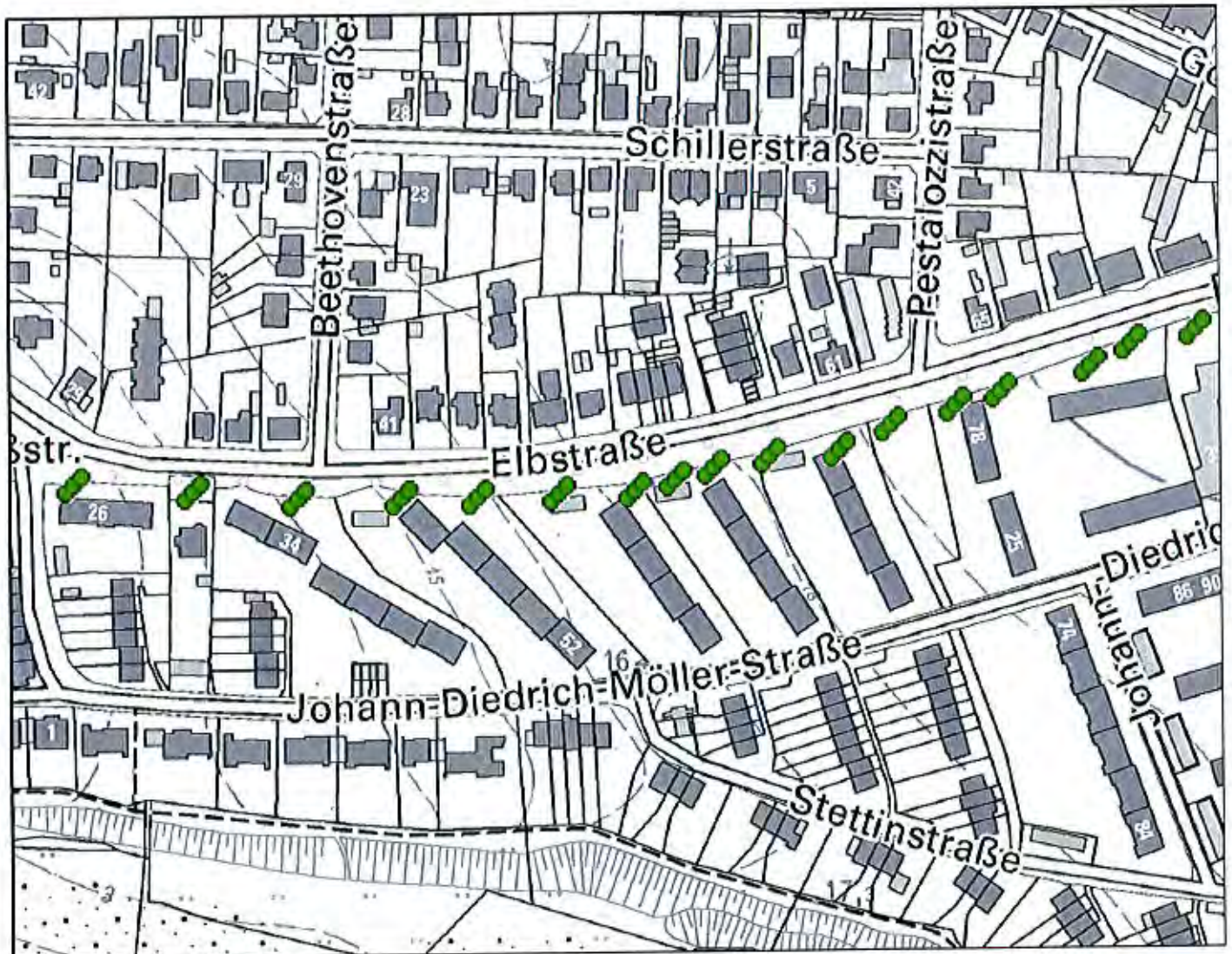
Kreis Pinneberg

Fachdienst Umwelt

Naturdenkmal lfd. Nr. 07/13

51 Stieleichen

Wedel



M 1 : 2500



Herausgeber der ALKIS-Kartengrundlage:  
Landesamt für Vermessung und Geoinformation SH

Standort:  
Entlang der Elbstraße, zw. H.-Böckler Platz  
und J.-D.-Möller-Straße

Hinweis:  
Baumreihe  
Die Nachpflanzungen sind nicht mitgezählt.

**Abgrenzungskarte**

der Kreisverordnung zum Schutze von Bäumen als  
Naturdenkmale im Kreis Pinneberg vom 16.11.2012

Legende

- Flurstücksgrenze
- Naturdenkmal Einzelbaum
- Naturdenkmal Baumreihe
- Naturdenkmal Baumgruppe
- Standortmarkierung

Kreis Pinneberg  
Der Landrat  
als untere Naturschutzbehörde

Elmshorn, den 16.11.2012

(Oliver Stolz)



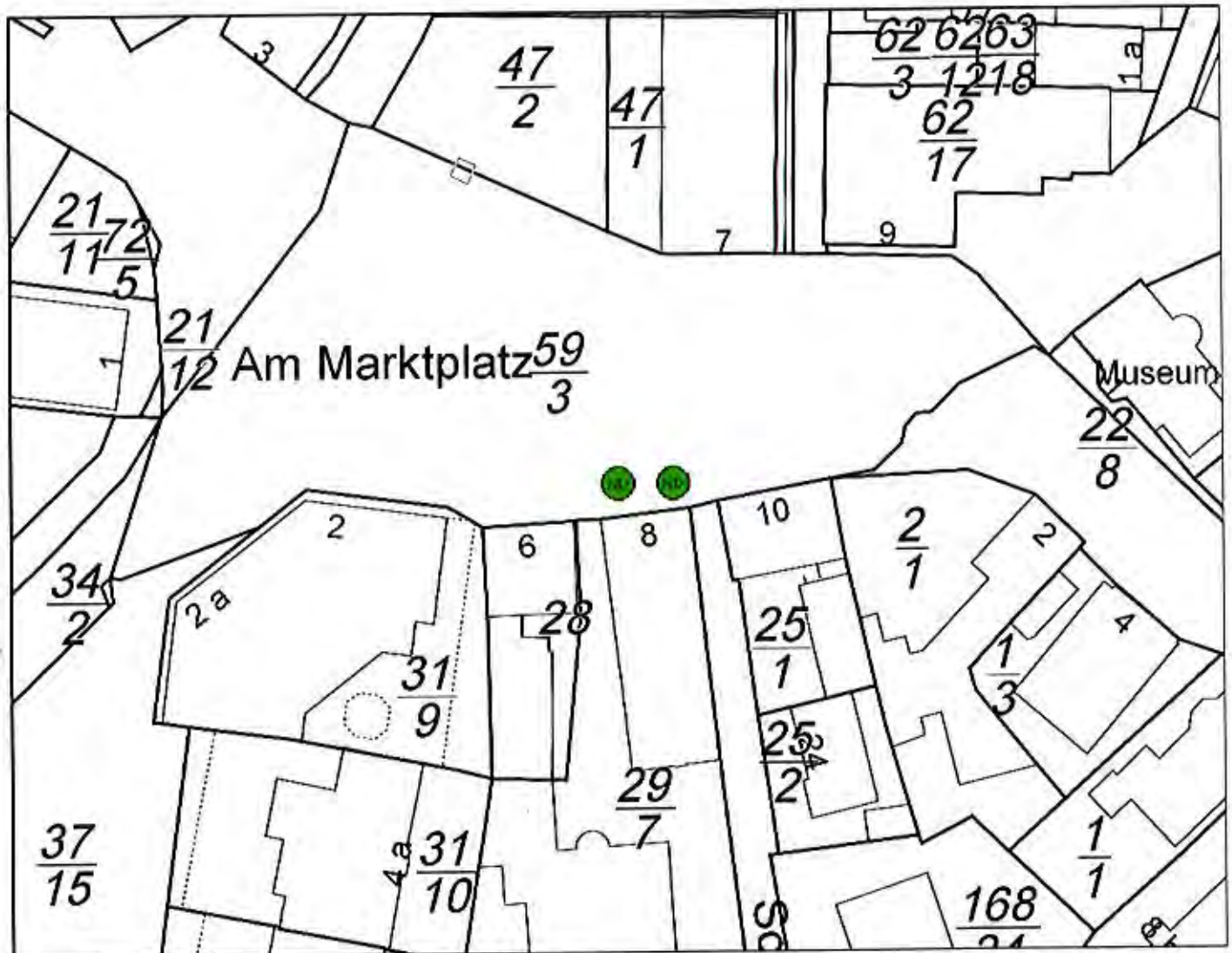




# Naturdenkmal lfd. Nr. 07/14

## 2 Roßkastanien

### Wedel



M 1 : 750



Herausgeber der ALKIS-Kartengrundlage:  
Landesamt für Vermessung und Geoinformation SH

Standort:  
Marktplatz 8, vor dem Haus

Hinweis:  
Beide Roßkastanien bilden eine harmonische  
Einheit

#### Abgrenzungskarte

der Kreisverordnung zum Schutze von Bäumen als  
Naturdenkmale im Kreis Pinneberg vom 16.11.2012

#### Legende

- Flurstücksgrenze
- Naturdenkmal Einzelbaum
- Naturdenkmal Baumreihe
- Naturdenkmal Baumgruppe
- Standortmarkierung

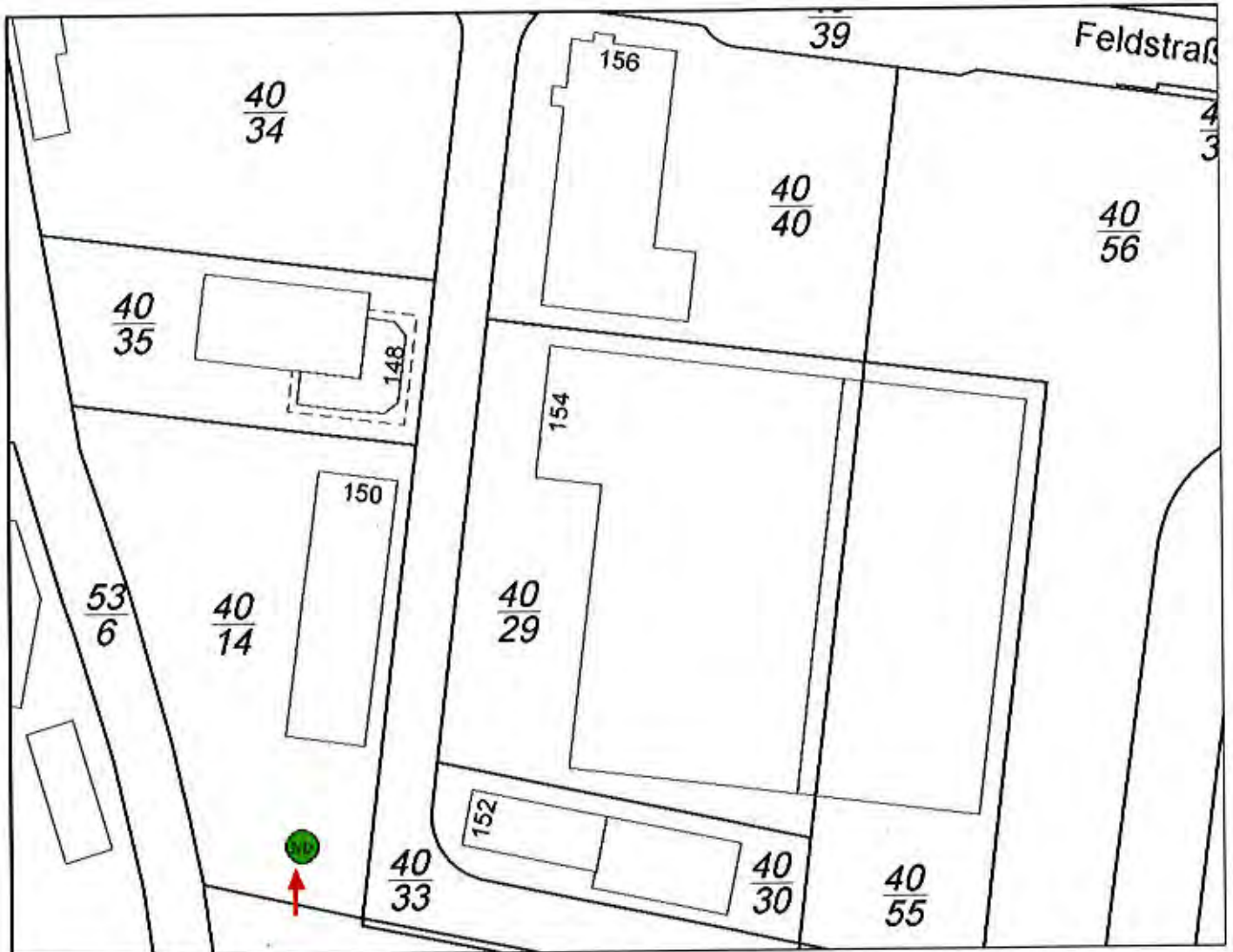
Kreis Pinneberg  
Der Landrat  
als untere Naturschutzbehörde  
Eimshorn, den 16.11.2012

(Oliver Stolz)

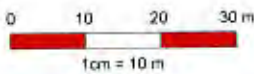




# Naturdenkmal lfd. Nr. 07/15 1 Rotbuche Wedel



M 1 : 1000



Herausgeber der ALKIS-Kartengrundlage:  
Landesamt für Vermessung und Geoinformation SH

Standort:  
Feldstraße 150,  
neben dem Gebäude der Stadtwerke Wedel

### Abgrenzungskarte

der Kreisverordnung zum Schutze von Bäumen als  
Naturdenkmale im Kreis Pinneberg vom 16.11.2012

#### Legende

- Flurstücksgrenze
- Naturdenkmal Einzelbaum
- Naturdenkmal Baumreihe
- Naturdenkmal Baumgruppe
- Standortmarkierung



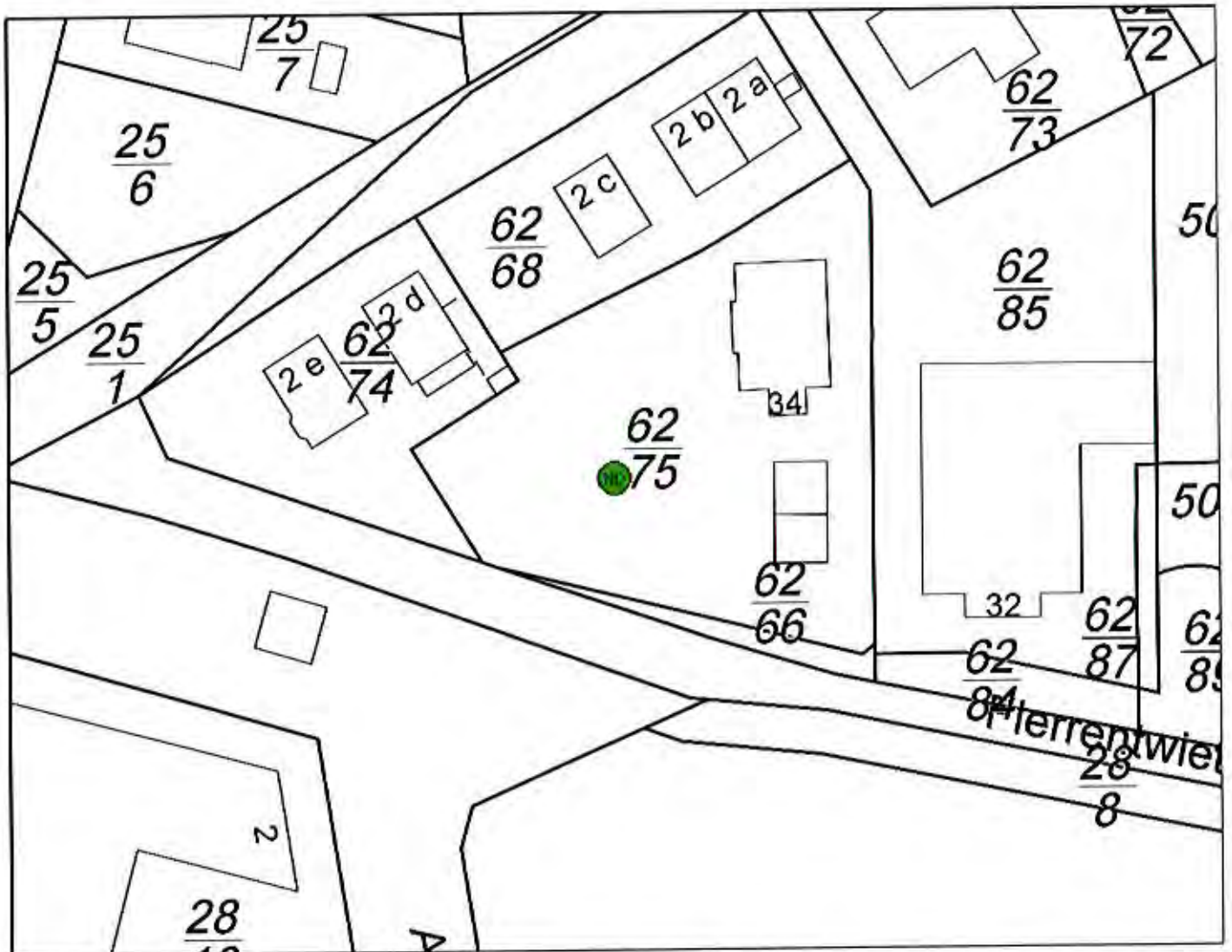
Kreis Pinneberg  
Der Landrat  
als untere Naturschutzbehörde  
Elmshorn, den 16.11.2012

(Oliver Stolz)

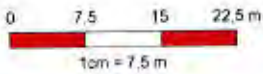




# Naturdenkmal lfd. Nr. 07/16 1 Purpurbuche Wedel



M 1 : 750



Herausgeber der ALKIS-Kartengrundlage:  
Landesamt für Vermessung und Geoinformation SH

Standort:  
Flerrentwiete 34, im Garten neben dem  
Wohngebäude

### Abgrenzungskarte

der Kreisverordnung zum Schutze von Bäumen als  
Naturdenkmale im Kreis Pinneberg vom 16.11.2012

#### Legende

- Flurstücksgrenze
- Naturdenkmal Einzelbaum
- Naturdenkmal Baumreihe
- Naturdenkmal Baumgruppe
- Standortmarkierung



Kreis Pinneberg  
Der Landrat  
als untere Naturschutzbehörde

Elmshorn, den 16.11.2012

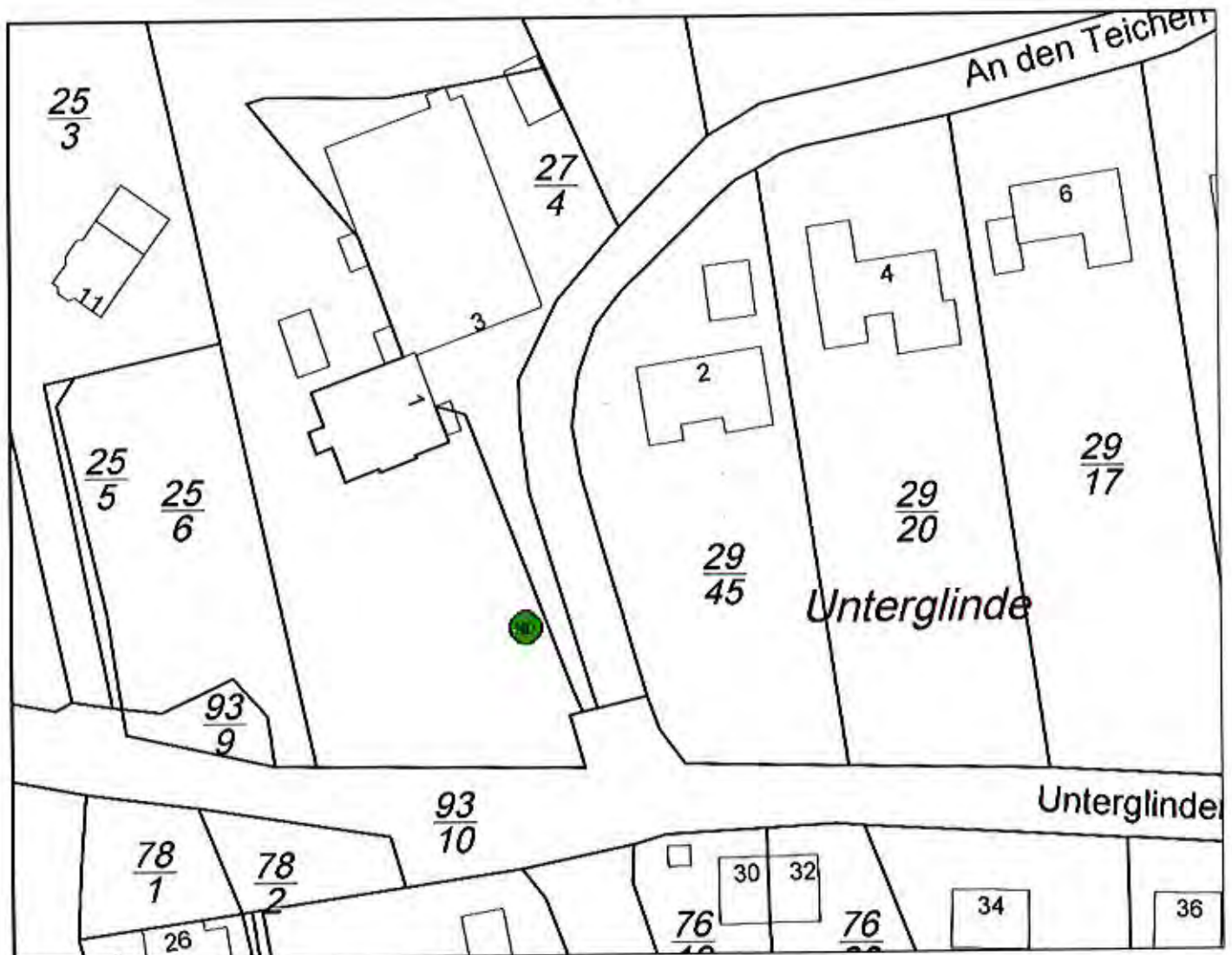
(Oliver Stolz)



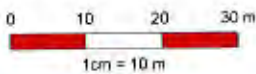
# Naturdenkmal lfd. Nr. 08/01

## 1 Stieleiche

### Appen



M 1 : 1000



Herausgeber der ALKIS-Kartengrundlage:  
Landesamt für Vermessung und Geoinformation SH

Standort:  
An den Teichen 3, links neben der Zufahrt  
(Ecke Unterglinder Weg)

#### Abgrenzungskarte

der Kreisverordnung zum Schutze von Bäumen als  
Naturdenkmale im Kreis Pinneberg vom 16.11.2012

#### Legende

- Flurstücksgrenze
- Naturdenkmal Einzelbaum
- Naturdenkmal Baumreihe
- Naturdenkmal Baumgruppe
- Standortmarkierung



Kreis Pinneberg  
Der Landrat  
als untere Naturschutzbehörde

Elmshorn, den 16.11.2012

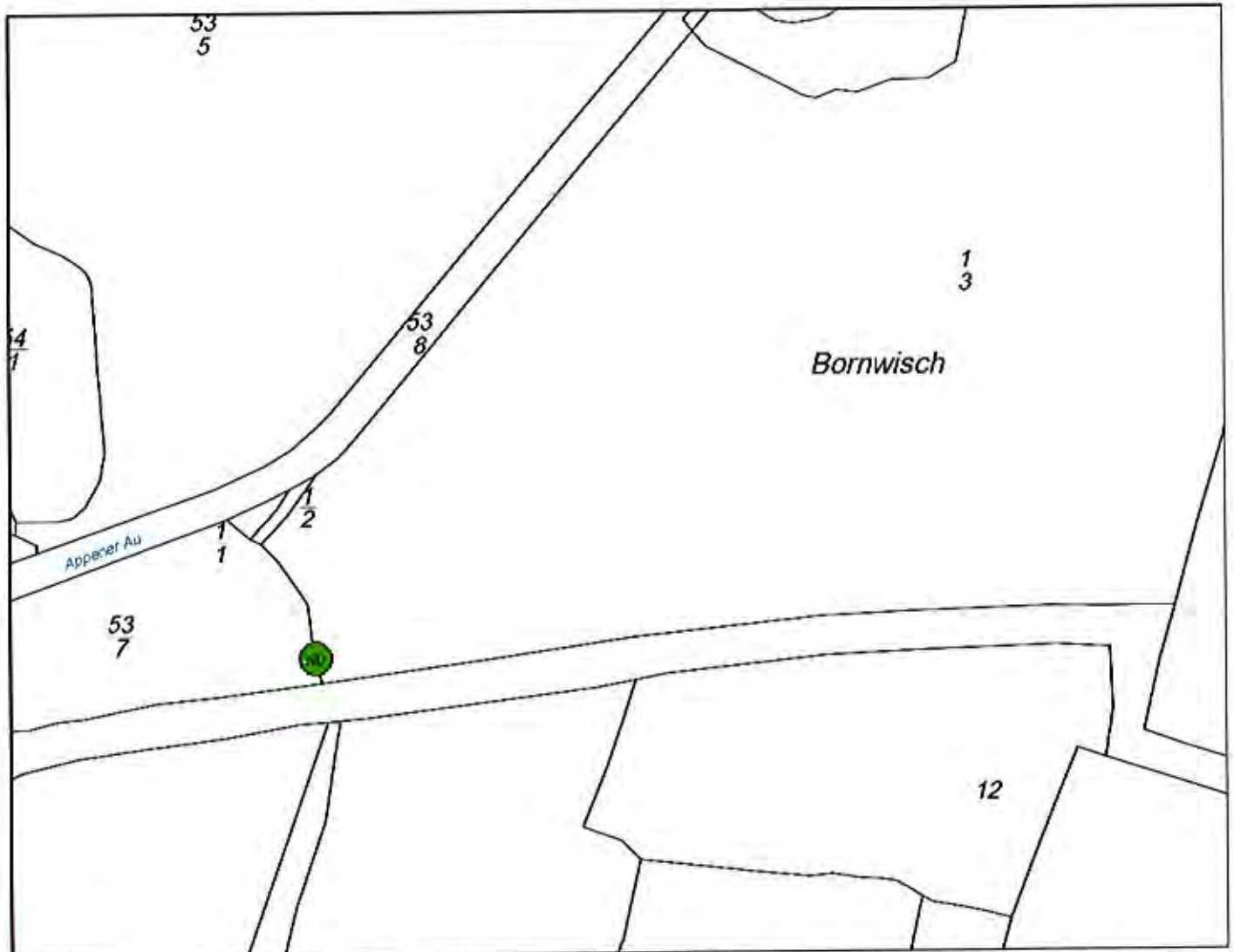
(Oliver Stolz)






Kreis Pinneberg  
Fachdienst Umwelt

# Naturdenkmal lfd. Nr. 08/02 1 Rotbuche Appen



M 1 : 1500



Herausgeber der ALKIS-Kartengrundlage:  
Landesamt für Vermessung und Geoinformation SH

Standort:  
Flur 8, Flst. 1/3,  
nördlich des Feldweges auf dem Knickwall

## Abgrenzungskarte

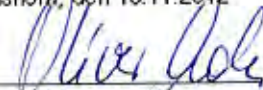
der Kreisverordnung zum Schutze von Bäumen als  
Naturdenkmale im Kreis Pinneberg vom 16.11.2012

### Legende

-  Flurstücksgrenze
-  Naturdenkmal Einzelbaum
-  Naturdenkmal Baumreihe
-  Naturdenkmal Baumgruppe
-  Standortmarkierung

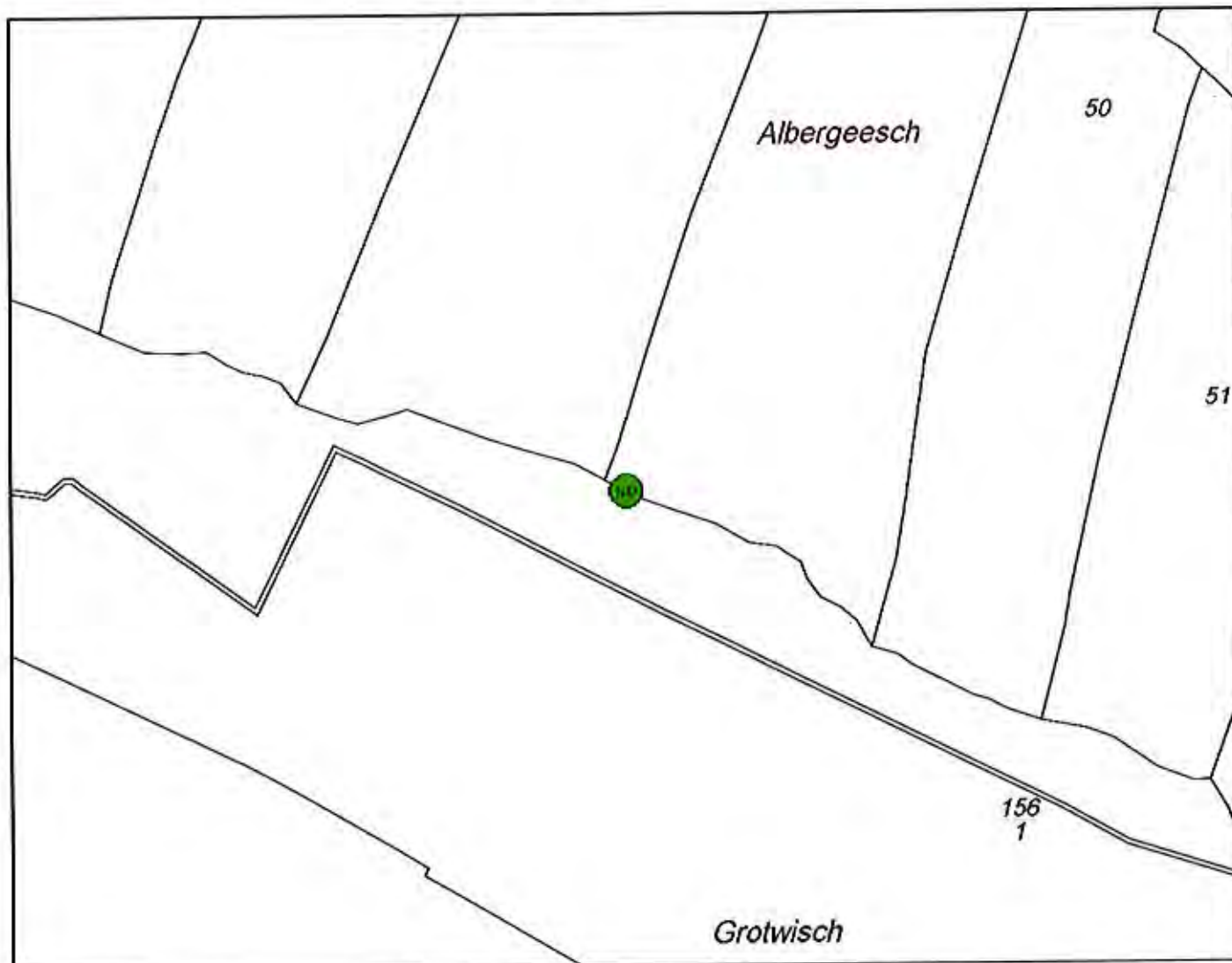


Kreis Pinneberg  
Der Landrat  
als untere Naturschutzbehörde  
Elmshorn, den 16.11.2012


  
(Oliver Stolz)



# Naturdenkmal lfd. Nr. 08/03 1 Stechpalme Appen



M 1 : 1500








Herausgeber der ALKIS-Kartengrundlage:  
Landesamt für Vermessung und Geoinformation SH

Standort:  
Grotwisch, Flur 17, Flst. 101/1 auf dem Knick

## Abgrenzungskarte

der Kreisverordnung zum Schutze von Bäumen als  
Naturdenkmale im Kreis Pinneberg vom 16.11.2012

### Legende

-  Flurstücksgrenze
-  Naturdenkmal Einzelbaum
-  Naturdenkmal Baumreihe
-  Naturdenkmal Baumgruppe
-  Standortmarkierung



Kreis Pinneberg  
Der Landrat  
als untere Naturschutzbehörde  
Elmshorn, den 16.11.2012

  
(Oliver Stolz)

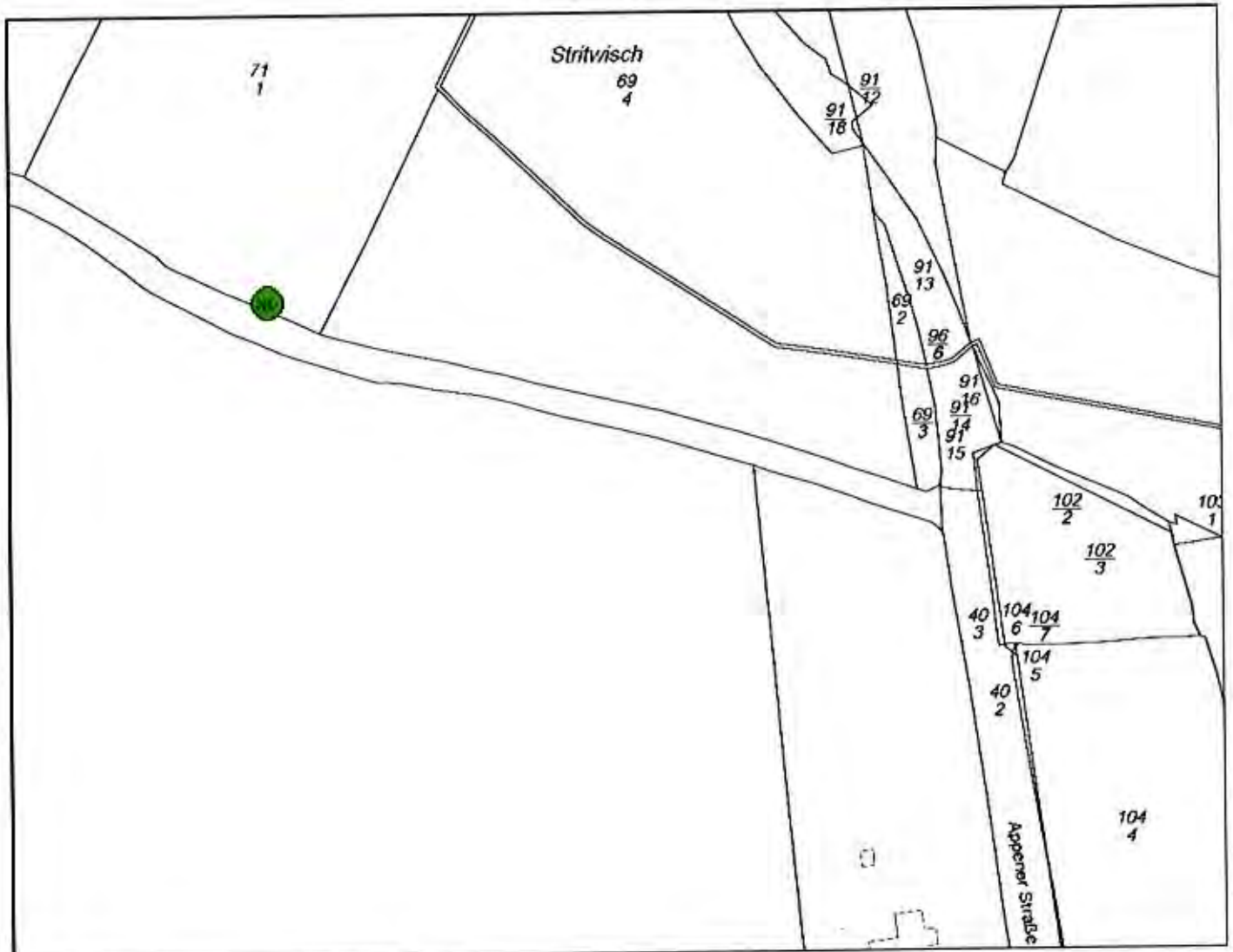




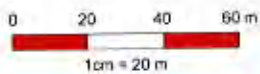
Kreis Pinneberg

Fachdienst Umwelt

# Naturdenkmal lfd. Nr. 08/04 1 Rotbuche Appen



M 1 : 2000






Herausgeber der ALKIS-Kartengrundlage:  
Landesamt für Vermessung und Geoinformation SH

Flur 11, Flst. 71/1,  
gegenüber der Deponieböschung auf Knickwall

## Abgrenzungskarte


der Kreisverordnung zum Schutze von Bäumen als  
Naturdenkmale im Kreis Pinneberg vom 16.11.2012

### Legende

-  Flurstücksgrenze
-  Naturdenkmal Einzelbaum
-  Naturdenkmal Baumreihe
-  Naturdenkmal Baumgruppe
-  Standortmarkierung

Kreis Pinneberg  
Der Landrat  
als untere Naturschutzbehörde

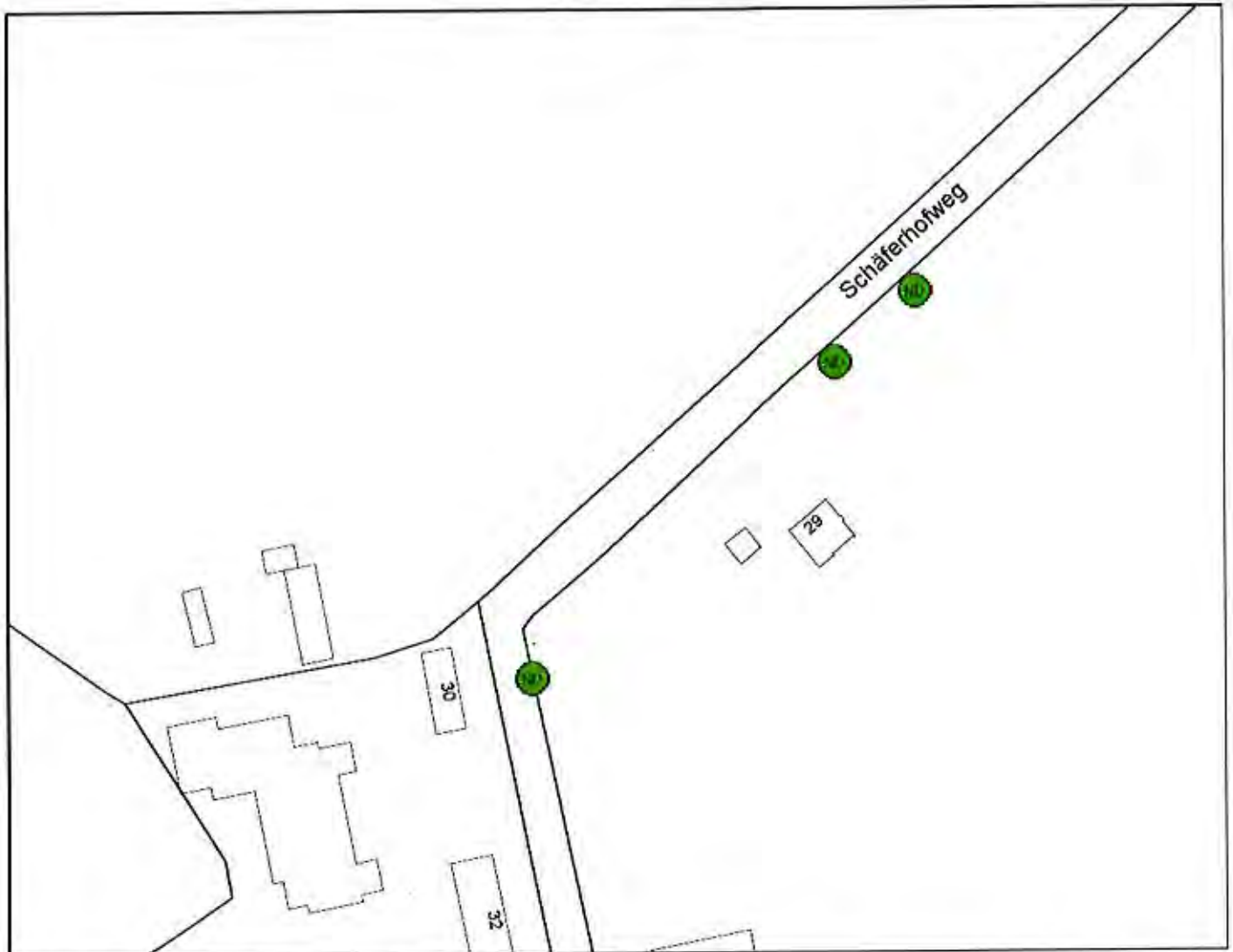
Elmshorn, den 16.11.2012

  
(Oliver Stolz)





# Naturdenkmal lfd. Nr. 08/05 1 Rotbuche und 2 Stieleichen Appen



M 1 : 1500



Herausgeber der ALKIS-Kartengrundlage:  
Landesamt für Vermessung und Geoinformation SH

Standort:  
Flur 14, Flst. 1/1, Schäferhofweg, auf einem  
ehemaligen Knick zwischen Deponie und dem  
Schäferhofgelände

Hinweis:  
Weit auseinander stehende Baumgruppe

## Abgrenzungskarte

der Kreisverordnung zum Schutze von Bäumen als  
Naturdenkmale im Kreis Pinneberg vom 16.11.2012

### Legende

- Flurstücksgrenze
- Naturdenkmal Einzelbaum
- Naturdenkmal Baumreihe
- Naturdenkmal Baumgruppe
- Standortmarkierung

Kreis Pinneberg  
Der Landrat  
als untere Naturschutzbehörde

Elmshorn, den 16.11.2012,

(Oliver Stolz)







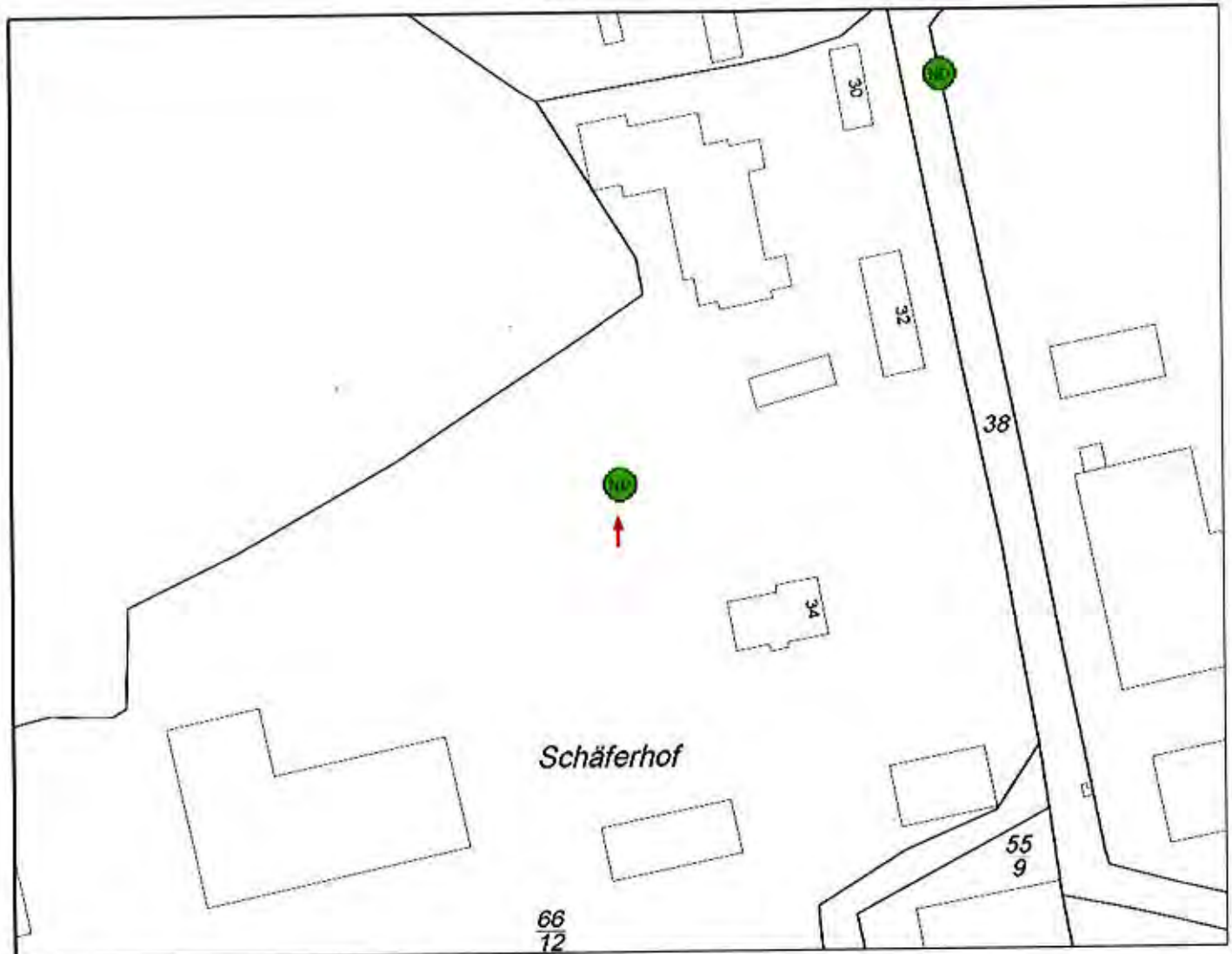
Kreis Pinneberg

Fachdienst Umwelt

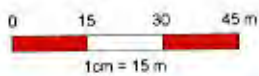
Naturdenkmal lfd. Nr. 08/06

1 Stieleiche

Appen



M 1 : 1500



Herausgeber der ALKIS-Kartengrundlage:  
Landesamt für Vermessung und Geoinformation SH

Standort:  
Flur 14, Flst. 66/12  
Gutshofgelände, zwischen Hauptgebäude und  
Wald

### Abgrenzungskarte

der Kreisverordnung zum Schutze von Bäumen als  
Naturdenkmale im Kreis Pinneberg vom 16.11.2012

#### Legende

- Flurstücksgrenze
- Naturdenkmal Einzelbaum
- Naturdenkmal Baumreihe
- Naturdenkmal Baumgruppe
- Standortmarkierung



Kreis Pinneberg  
Der Landrat  
als untere Naturschutzbehörde

Elmshorn, den 16/11/2012

(Oliver Stolz)



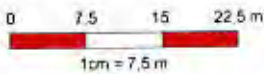
# Naturdenkmal lfd. Nr. 09/01

## 2 Stieleichen

### Halstenbek



M 1 : 750



Herausgeber der ALKIS-Kartengrundlage:  
Landesamt für Vermessung und Geoinformation SH

Standort:  
Wilhelmstraße Nr. 12c und Nr. 13, Hintergärten

Hinweis:  
Beide Eichen begrenzten früher ein großes Hofgelände und wurden mit 2 weiteren Linden als Baumreihe angesehen

#### Abgrenzungskarte

der Kreisverordnung zum Schutze von Bäumen als Naturdenkmale im Kreis Pinneberg vom 16.11.2012

#### Legende

- Flurstücksgrenze
- Naturdenkmal Einzelbaum
- Naturdenkmal Baumreihe
- Naturdenkmal Baumgruppe
- Standortmarkierung

Kreis Pinneberg  
Der Landrat  
als untere Naturschutzbehörde  
Elmshorn, den 16.11.2012

(Oliver Stolz)



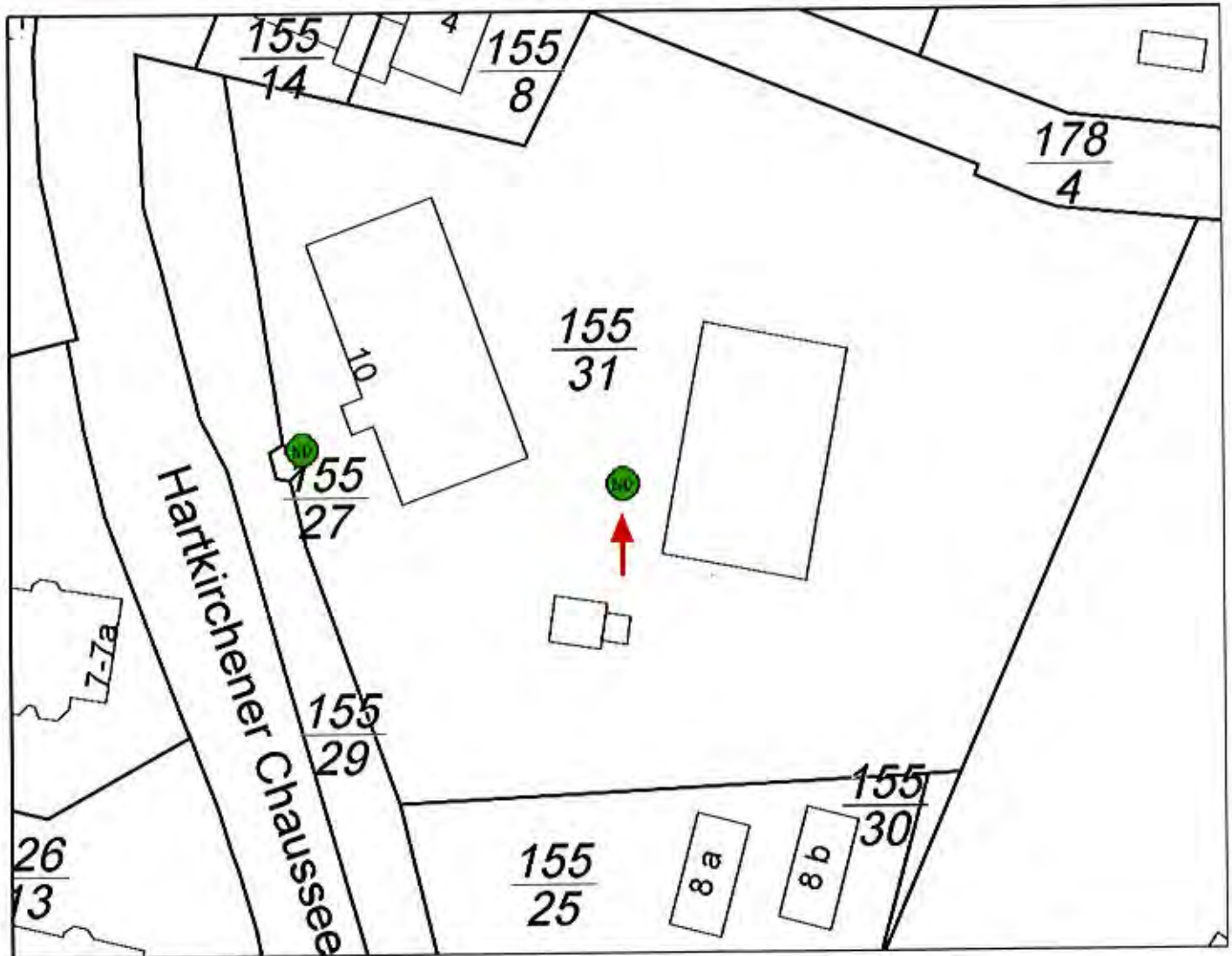





# Naturdenkmal lfd. Nr. 09/02

## 1 Stieleiche

### Halstenbek



M 1 : 750



Herausgeber der ALKIS-Kartengrundlage:  
Landesamt für Vermessung und Geoinformation SH

Standort:  
Hartkirchener Chaussee 10, hinter dem Haus

#### Abgrenzungskarte

der Kreisverordnung zum Schutze von Bäumen als  
Naturdenkmale im Kreis Pinneberg vom 16.11.2012

#### Legende

- Flurstücksgrenze
- Naturdenkmal Einzelbaum
- Naturdenkmal Baumreihe
- Naturdenkmal Baumgruppe
- Standortmarkierung



Kreis Pinneberg  
Der Landrat  
als untere Naturschutzbehörde

Elrnshorn, den 16.11.2012

(Oliver Stölz)



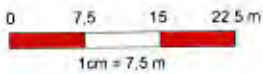
# Naturdenkmal lfd. Nr. 09/03

## 1 Stieleiche

### Halstenbek



M 1 : 750



Herausgeber der ALKIS-Kartengrundlage:  
Landesamt für Vermessung und Geoinformation SH

Standort:  
Hauptstraße 47, Ecke Friedensstraße  
Hinweis:  
Friedenseiche von 1870/71

#### Abgrenzungskarte

der Kreisverordnung zum Schutze von Bäumen als  
Naturdenkmale im Kreis Pinneberg vom 16.11.2012

#### Legende

- Flurstücksgrenze
- Naturdenkmal Einzelbaum
- Naturdenkmal Baumreihe
- Naturdenkmal Baumgruppe
- Standortmarkierung



Kreis Pinneberg  
Der Landrat  
als untere Naturschutzbehörde

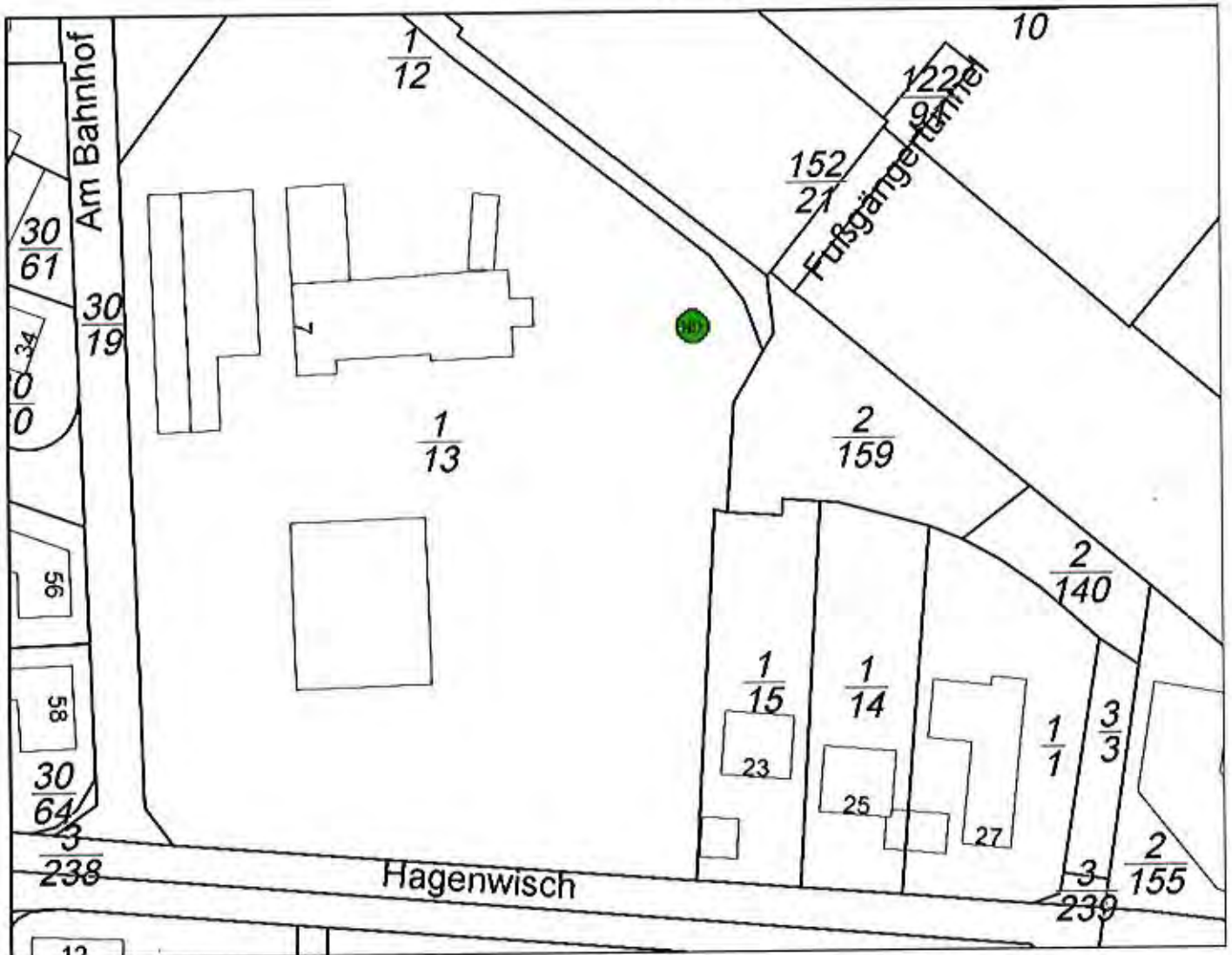
Elmshorn, den 16.11.2012

(Oliver Stolz)

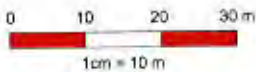




# Naturdenkmal lfd. Nr. 09/04 1 Purpurbuche Halstenbek



M 1 : 1000



Herausgeber der ALKIS-Kartengrundlage:  
Landesamt für Vermessung und Geoinformation SH

Standort:  
Am Bahnhof 7, Hintergarten

### Abgrenzungskarte

der Kreisverordnung zum Schutze von Bäumen als  
Naturdenkmale im Kreis Pinneberg vom 16.11.2012

#### Legende

- Flurstücksgrenze
- Naturdenkmal Einzelbaum
- Naturdenkmal Baumreihe
- Naturdenkmal Baumgruppe
- Standortmarkierung

Kreis Pinneberg  
Der Landrat  
als untere Naturschutzbehörde

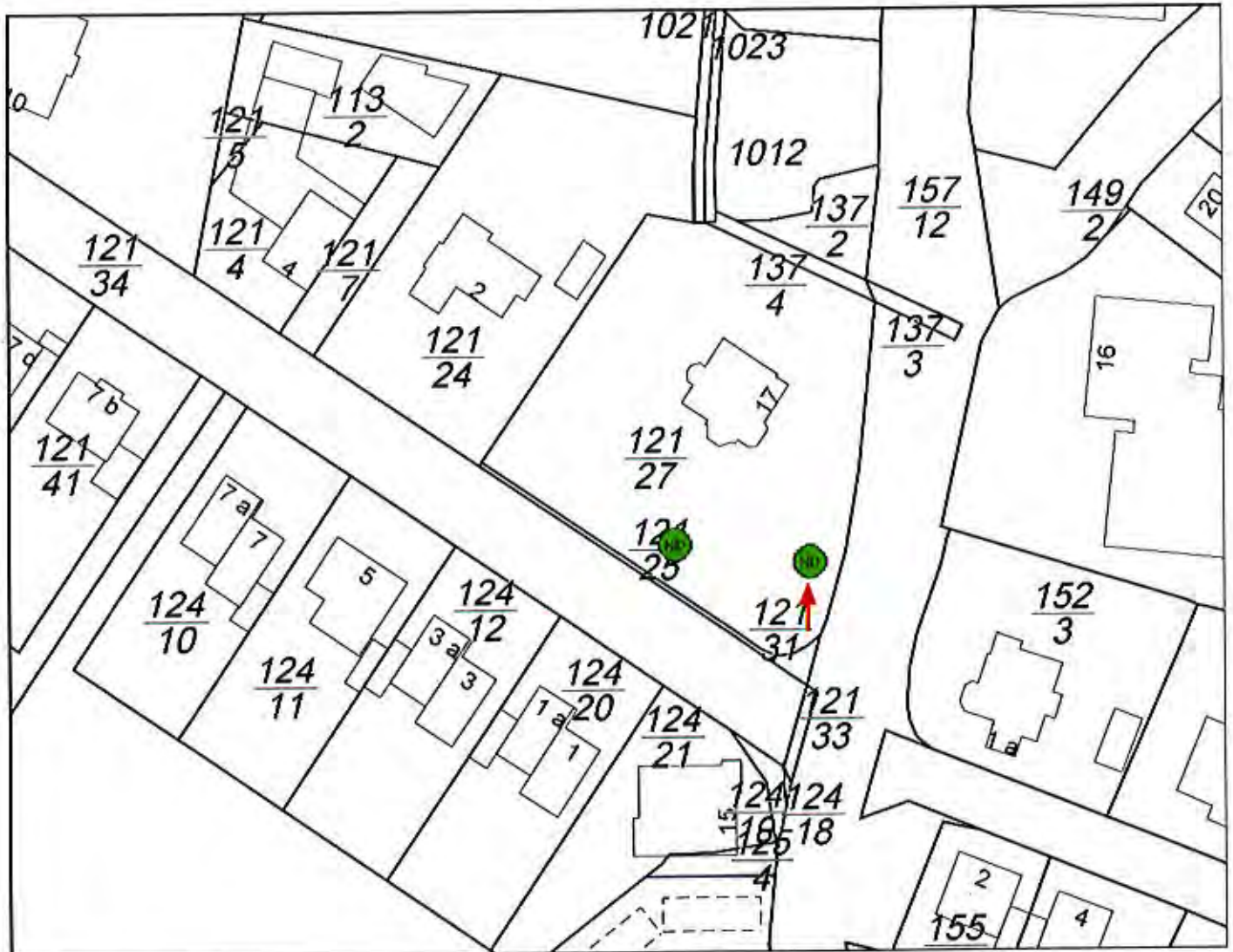
Elmshorn, den 16.11.2012

(Oliver Stolz)





# Naturdenkmal lfd. Nr. 09/05 1 Trauerbuche Halstenbek



M 1 : 1000



Herausgeber der ALKIS-Kartengrundlage:  
Landesamt für Vermessung und Geoinformation SH

Standort:  
Ecke Hartkirchener Chaussee 17/  
Magdalenenallee, Vorgarten

### Abgrenzungskarte

der Kreisverordnung zum Schutze von Bäumen als  
Naturdenkmale im Kreis Pinneberg vom 16.11.2012

#### Legende

- Flurstücksgrenze
- Naturdenkmal Einzelbaum
- Naturdenkmal Baumreihe
- Naturdenkmal Baumgruppe
- Standortmarkierung



Kreis Pinneberg  
Der Landrat  
als untere Naturschutzbehörde  
Elmshorn, den 16.11.2012

(Oliver Stolz)





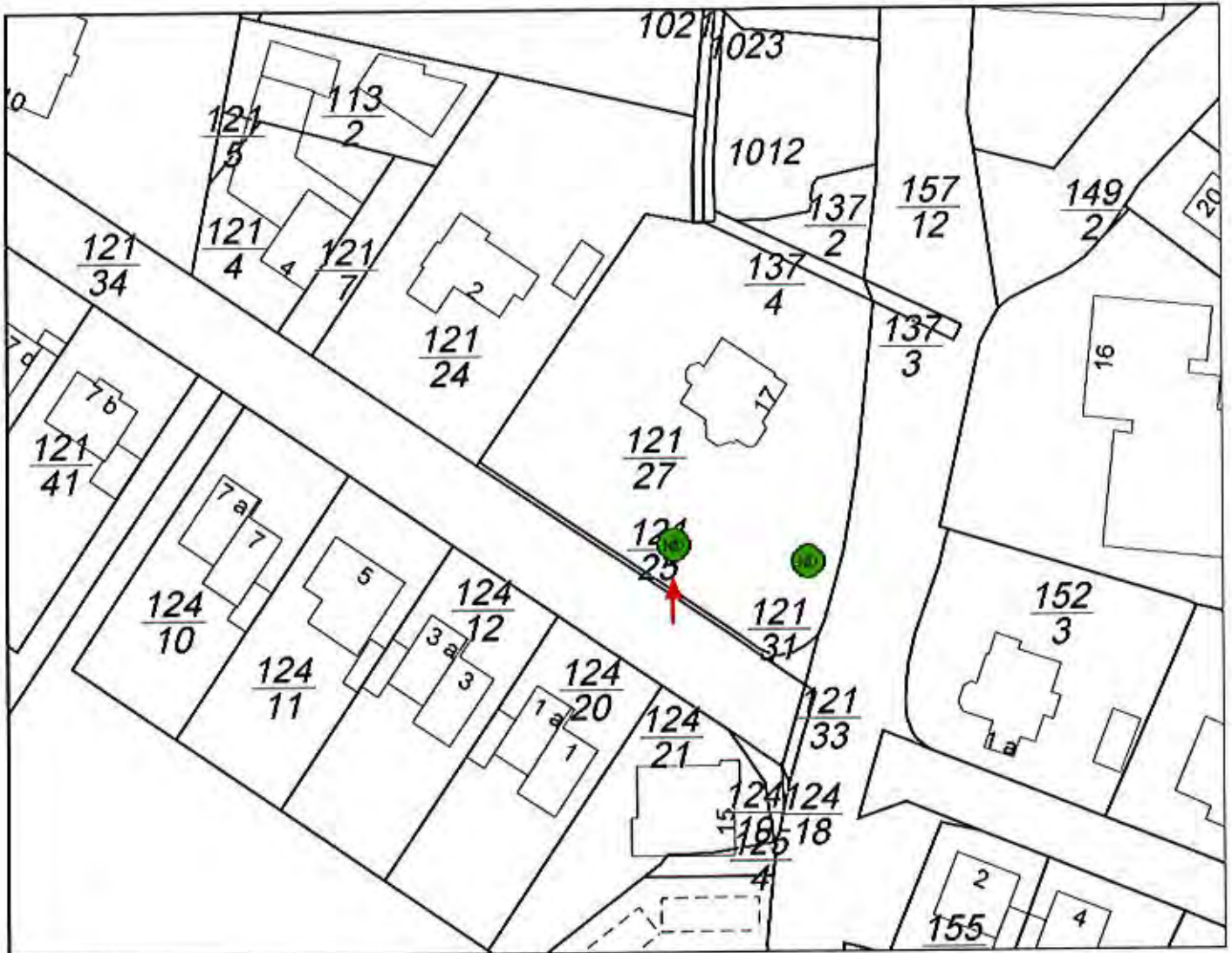
Kreis Pinneberg

Fachdienst Umwelt


# Naturdenkmal lfd. Nr. 09/06

## 1 Stieleiche

## Halstenbek



M 1 : 1000



Herausgeber der ALKIS-Kartengrundlage:  
Landesamt für Vermessung und Geoinformation SH

Standort:  
Hartkirchener Chaussee 17, im Vorgarten an der  
Magdalenenallee



### Abgrenzungskarte

der Kreisverordnung zum Schutze von Bäumen als  
Naturdenkmale im Kreis Pinneberg vom 16.11.2012

#### Legende

- Flurstücksgrenze
- Naturdenkmal Einzelbaum
- Naturdenkmal Baumreihe
- Naturdenkmal Baumgruppe
- Standortmarkierung

Kreis Pinneberg  
Der Landrat  
als untere Naturschutzbehörde

Elmshorn, den 16/11/2012

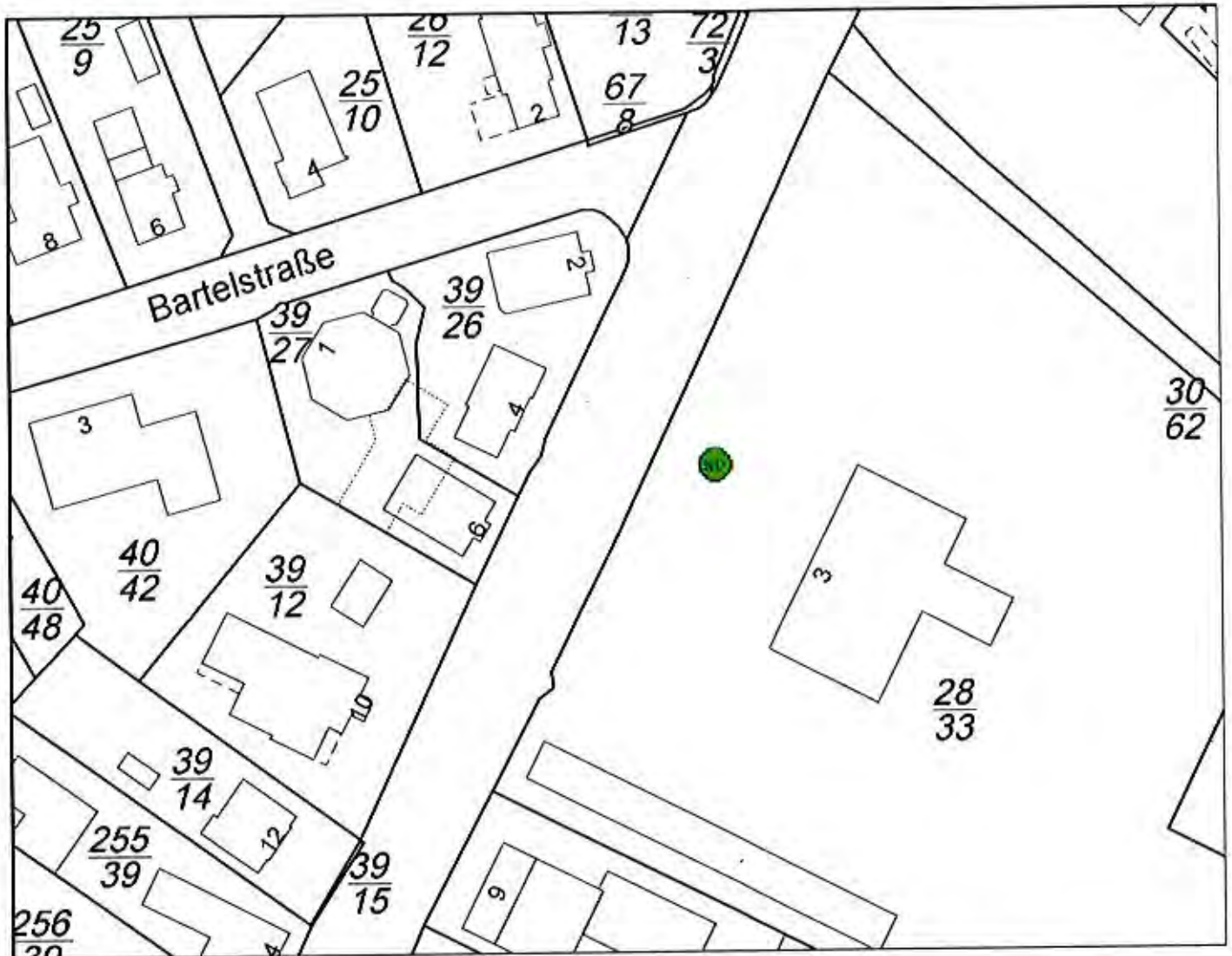
(Oliver Stolz)



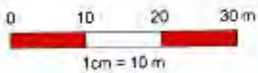
Kreis Pinneberg

Fachdienst Umwelt

# Naturdenkmal lfd. Nr. 09/07 1 Trauerbuche Halstenbek



M 1 : 1000



Herausgeber der ALKIS-Kartengrundlage:  
Landesamt für Vermessung und Geoinformation SH

Standort:  
Dockenusener Chaussee 3  
vor dem Haus, Straßenseite

### Abgrenzungskarte

der Kreisverordnung zum Schutze von Bäumen als  
Naturdenkmale im Kreis Pinneberg vom 16.11.2012

#### Legende

- Flurstücksgrenze
- Naturdenkmal Einzelbaum
- Naturdenkmal Baumreihe
- Naturdenkmal Baumgruppe
- Standortmarkierung



Kreis Pinneberg  
Der Landrat  
als untere Naturschutzbehörde

Elmshörn, den 16.11.2012

(Oliver Stolz)





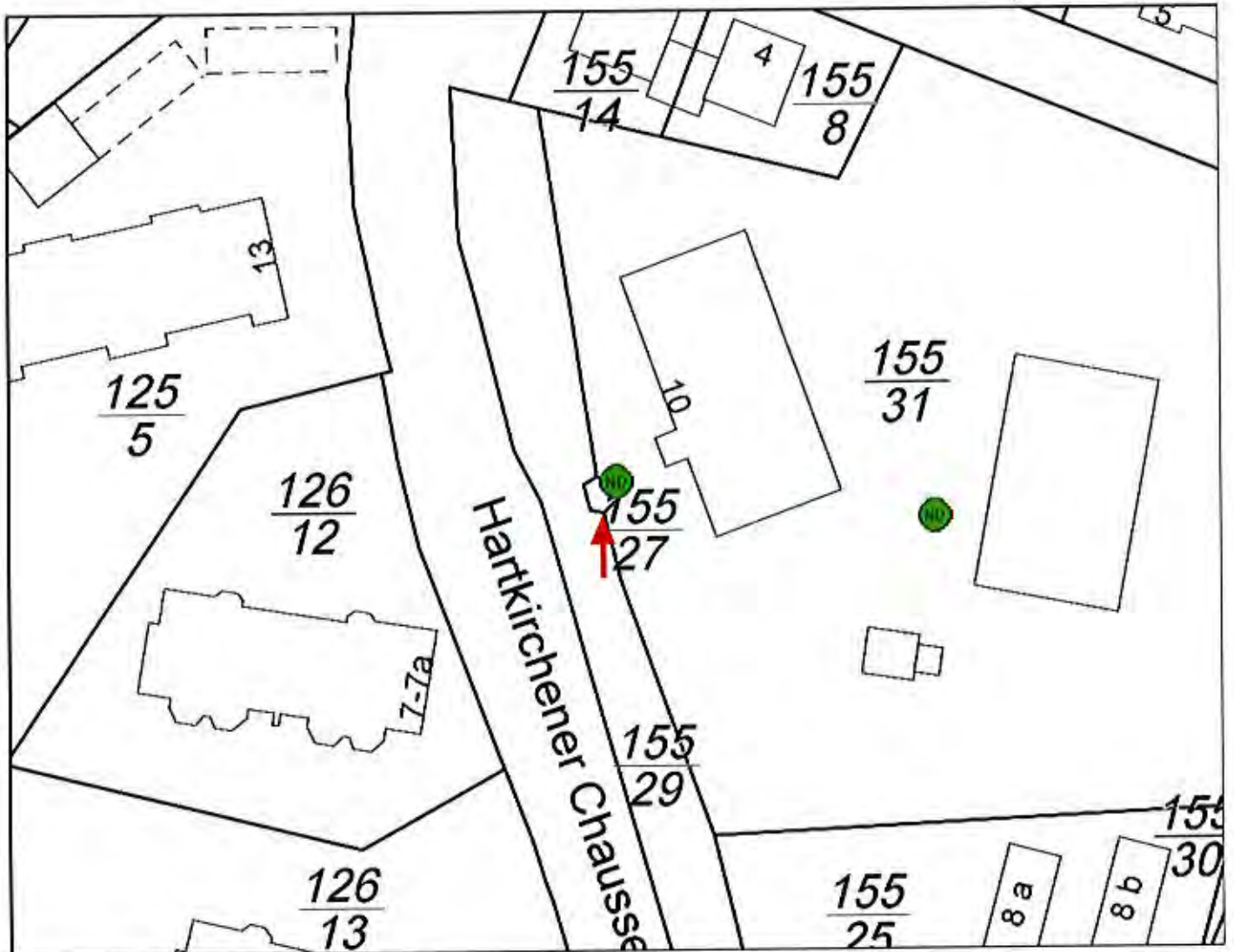
Kreis Pinneberg

Fachdienst Umwelt

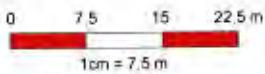
# Naturdenkmal lfd. Nr. 09/08

## 1 Blutbuche

### Halstenbek



M 1 : 750



Herausgeber der ALKIS-Kartengrundlage:  
Landesamt für Vermessung und Geoinformation SH

Standort:  
Hartkirchener Chaussee 10  
Eingezäunte Grasfläche zwischen Fußweg und  
ehemaligen landwirtschaftlichen Wohngebäude

#### Abgrenzungskarte

der Kreisverordnung zum Schutze von Bäumen als  
Naturdenkmale im Kreis Pinneberg vom 16.11.2012

#### Legende

- Flurstücksgrenze
- Naturdenkmal Einzelbaum
- Naturdenkmal Baumreihe
- Naturdenkmal Baumgruppe
- Standortmarkierung



Kreis Pinneberg  
Der Landrat  
als untere Naturschutzbehörde

Elmshorn, den 16.11.2012

(Oliver Stolz)

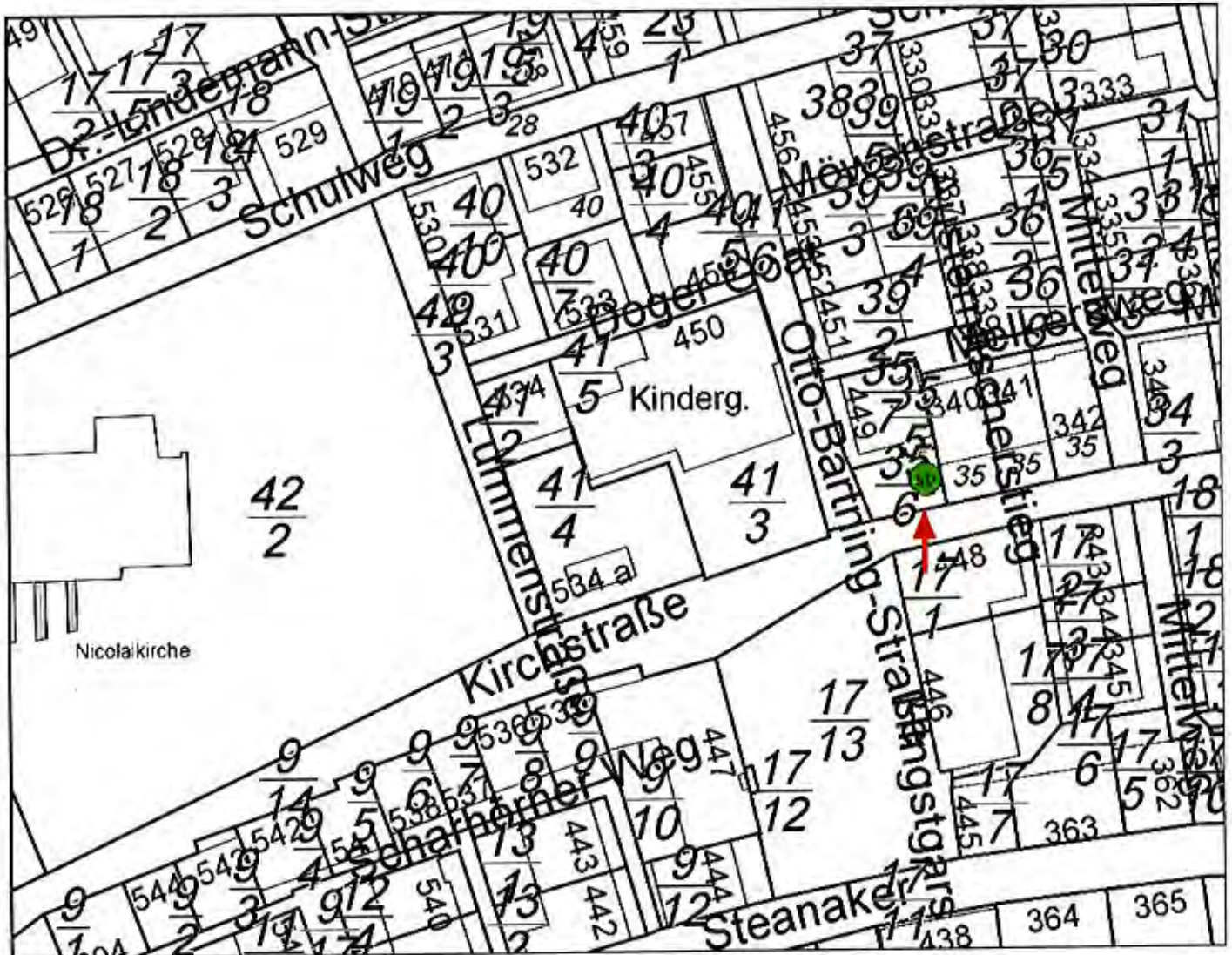




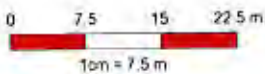
Kreis Pinneberg

Fachdienst Umwelt

# Naturdenkmal lfd. Nr. 10/01 Maulbeerbaum Helgoland



M 1 : 750



Herausgeber der ALKIS-Kartengrundlage:  
Landesamt für Vermessung und Geoinformation SH

Standort:  
Oberland, in der Nähe der Kirche (Kirchstraße)  
Hinweis:

Laut Überlieferung 1806 gepflanzt,  
im 2. Weltkrieg stark zerstört. Der heutige Baum  
resultiert aus Neuaustrieb nach dem Kriege.

### Abgrenzungskarte

der Kreisverordnung zum Schutze von Bäumen als  
Naturdenkmale im Kreis Pinneberg vom 16.11.2012

#### Legende

- Flurstücksgrenze
- Naturdenkmal Einzelbaum
- Naturdenkmal Baumreihe
- Naturdenkmal Baumgruppe
- Standortmarkierung

Kreis Pinneberg  
Der Landrat  
als untere Naturschutzbehörde  
Elmshorn, den 16.11.2012

(Oliver Stolz)



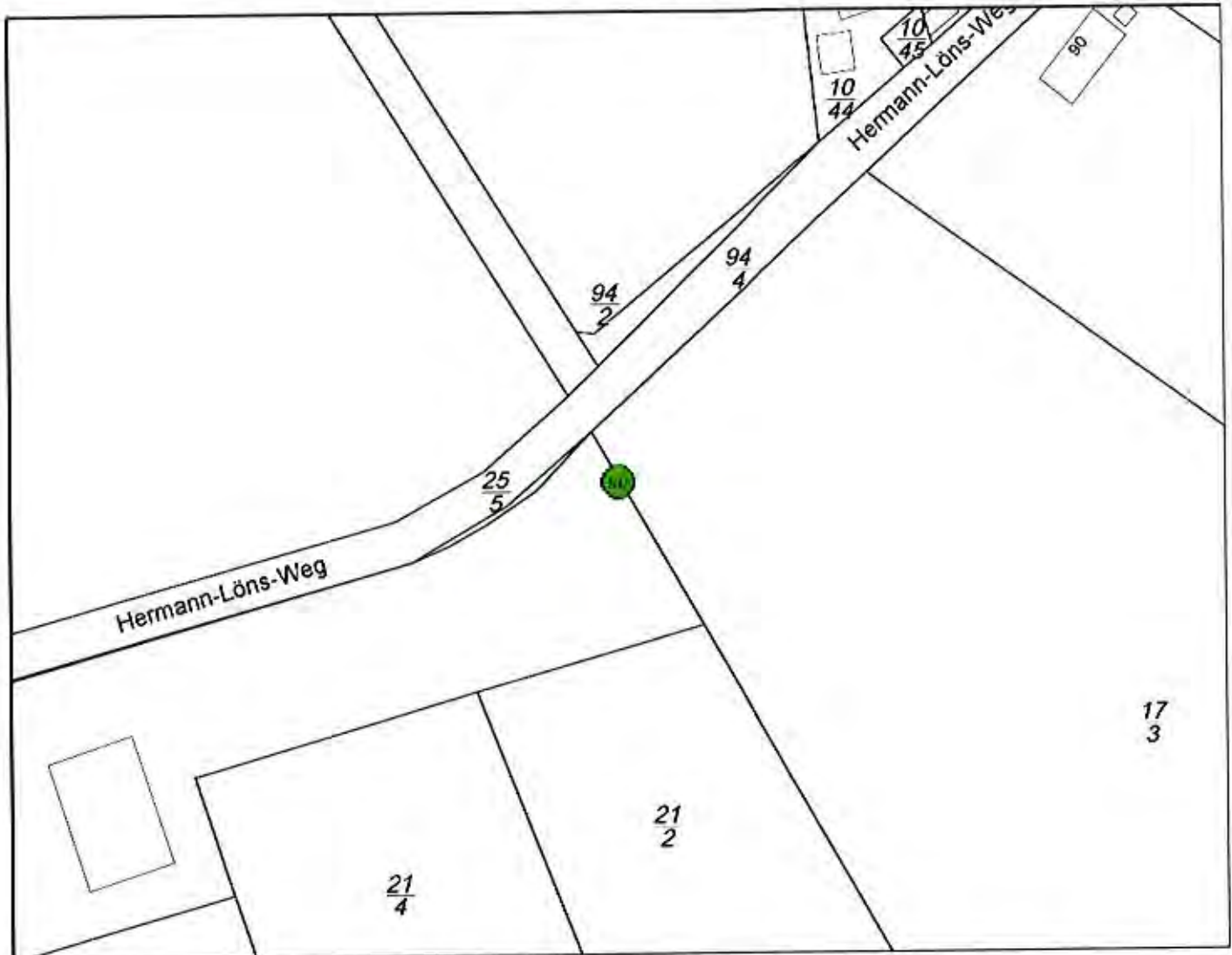




# Naturdenkmal lfd. Nr. 11/01

## 1 Drehkiefer

### Rellingen



M 1 : 1500



Herausgeber der ALKIS-Kartengrundlage:  
Landesamt für Vermessung und Geoinformation SH

**Standort:**  
Hermann-Löns-Weg, in der Kurve zwischen  
Kellerstraße u. Lerchenstraße, Flur 8, Flst. 22/3  
**Hinweis:**  
Seltene Kiefernart



#### Abgrenzungskarte

der Kreisverordnung zum Schutze von Bäumen als  
Naturdenkmale im Kreis Pinneberg vom 16.11.2012

#### Legende

- Flurstücksgrenze
- Naturdenkmal Einzelbaum
- Naturdenkmal Baumreihe
- Naturdenkmal Baumgruppe
- Standortmarkierung

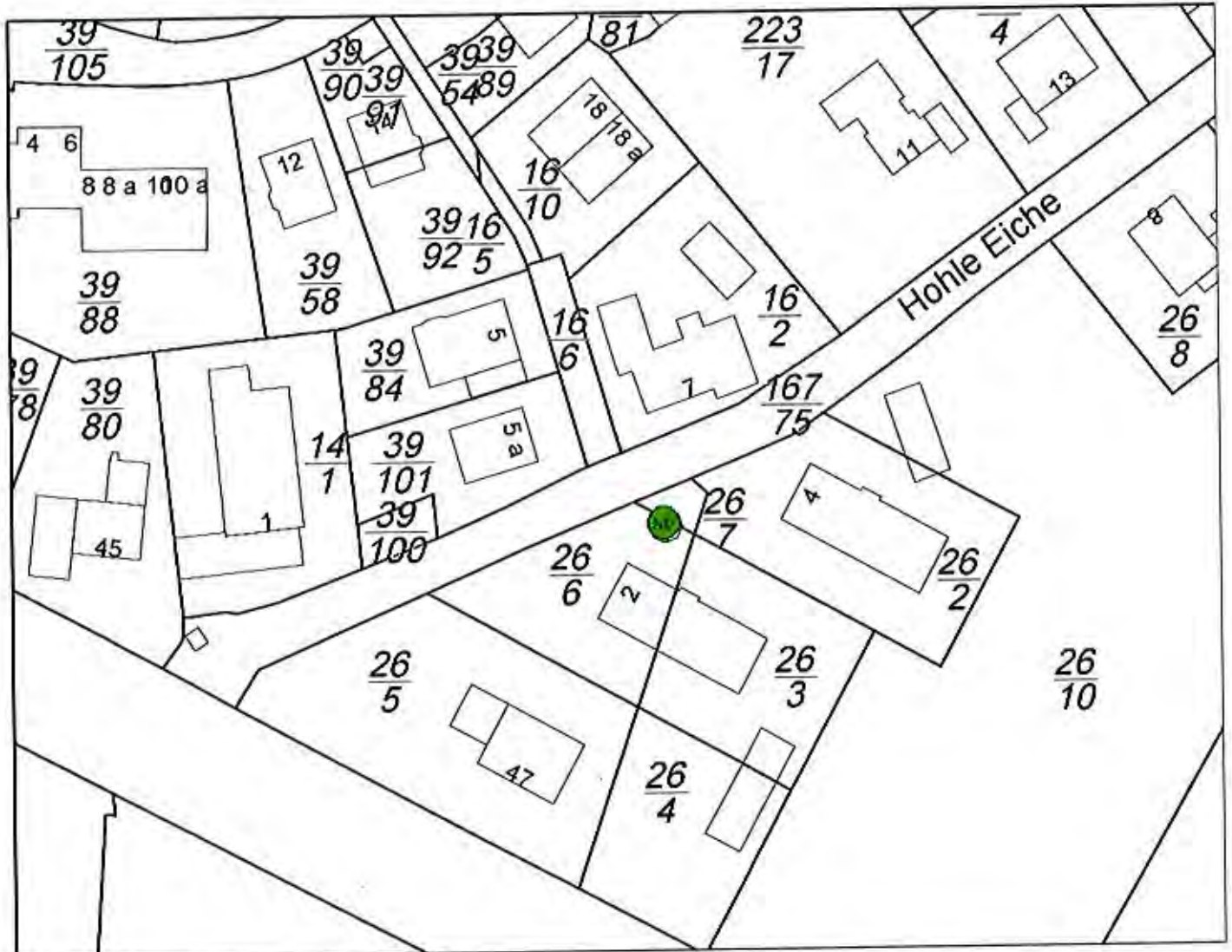
Kreis Pinneberg  
Der Landrat  
als untere Naturschutzbehörde

Elmshorn, den 16.11.2012

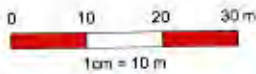
(Oliver Stolz)



# Naturdenkmal lfd. Nr. 11/02 Stieleiche Rellingen



M 1 : 1000



Herausgeber der ALKIS-Kartengrundlage:  
Landesamt für Vermessung und Geoinformation SH

Standort:  
Straße Hohle Eiche, vor dem Gebäude Nr. 2  
an der Straße

Hinweis:  
Älteste Eiche im Kreis Pinneberg, von der nur  
noch Stammfragmente mit Kronenansatz erhalten  
geblieben sind.

### Abgrenzungskarte

der Kreisverordnung zum Schutze von Bäumen als  
Naturdenkmale im Kreis Pinneberg vom 16.11.2012

#### Legende

- Flurlücksgrenze
- Naturdenkmal Einzelbaum
- Naturdenkmal Baumreihe
- Naturdenkmal Baumgruppe
- Standortmarkierung

Kreis Pinneberg  
Der Landrat  
als untere Naturschutzbehörde  
Elmshörn, den 16.11.2012

(Oliver Stolz)



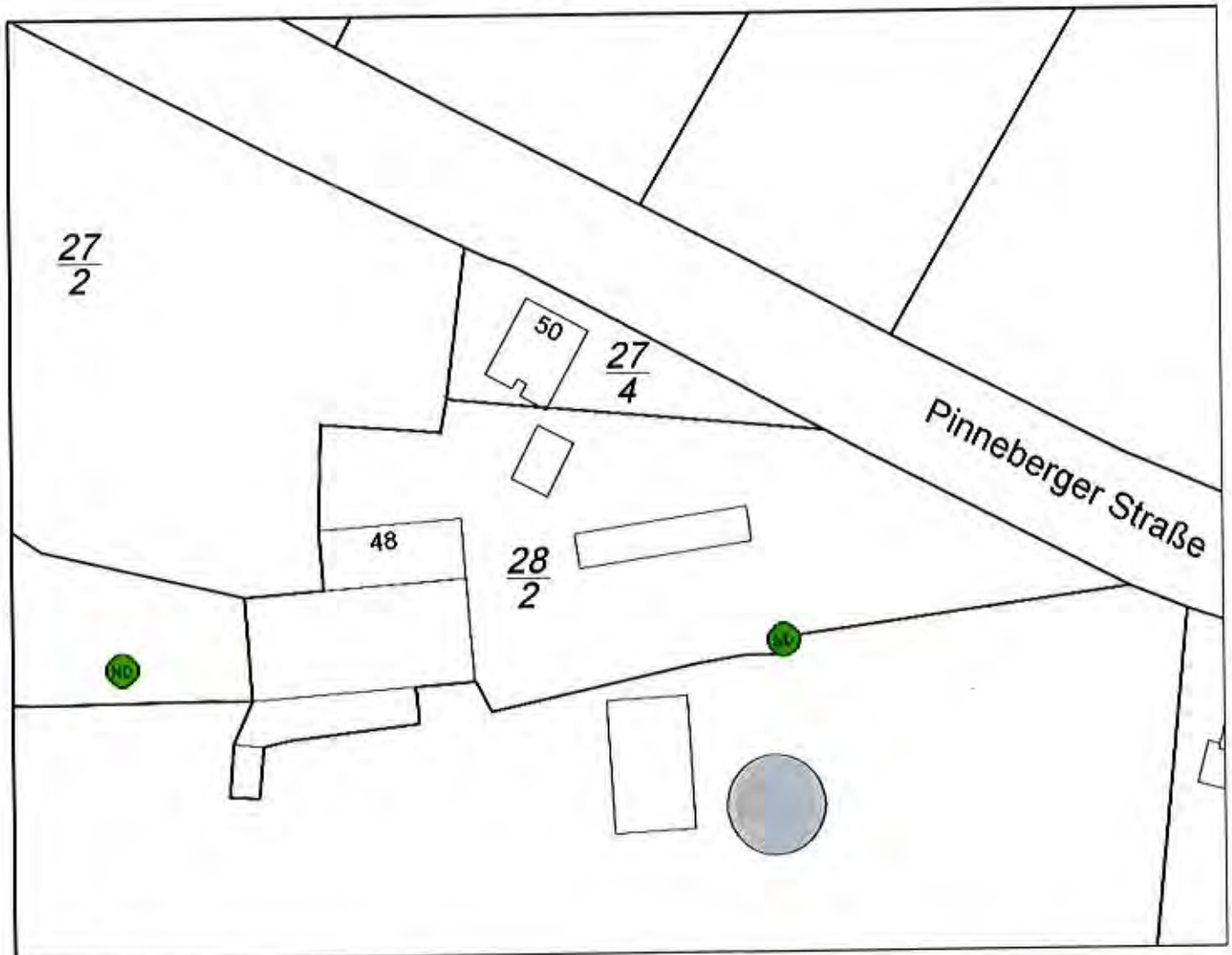




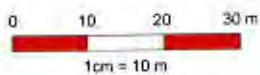
Kreis Pinneberg

Fachdienst Umwelt

# Naturdenkmal lfd. Nr. 11/03 2 Stieleichen Rellingen



M 1 : 1000



Herausgeber der ALKIS-Kartengrundlage:  
Landesamt für Vermessung und Geoinformation SH

Standort:  
Pinneberger Straße 48: Nr. 1 vor dem Schuppen,  
Nr. 2 neben dem Haus auf Wiese

## Abgrenzungskarte

der Kreisverordnung zum Schutze von Bäumen als  
Naturdenkmale im Kreis Pinneberg vom 16.11.2012

### Legende

-  Flurstücksgrenze
-  Naturdenkmal Einzelbaum
-  Naturdenkmal Baumreihe
-  Naturdenkmal Baumgruppe
-  Standortmarkierung



Kreis Pinneberg  
Der Landrat  
als untere Naturschutzbehörde  
Elmshorn, den 16.11.2012

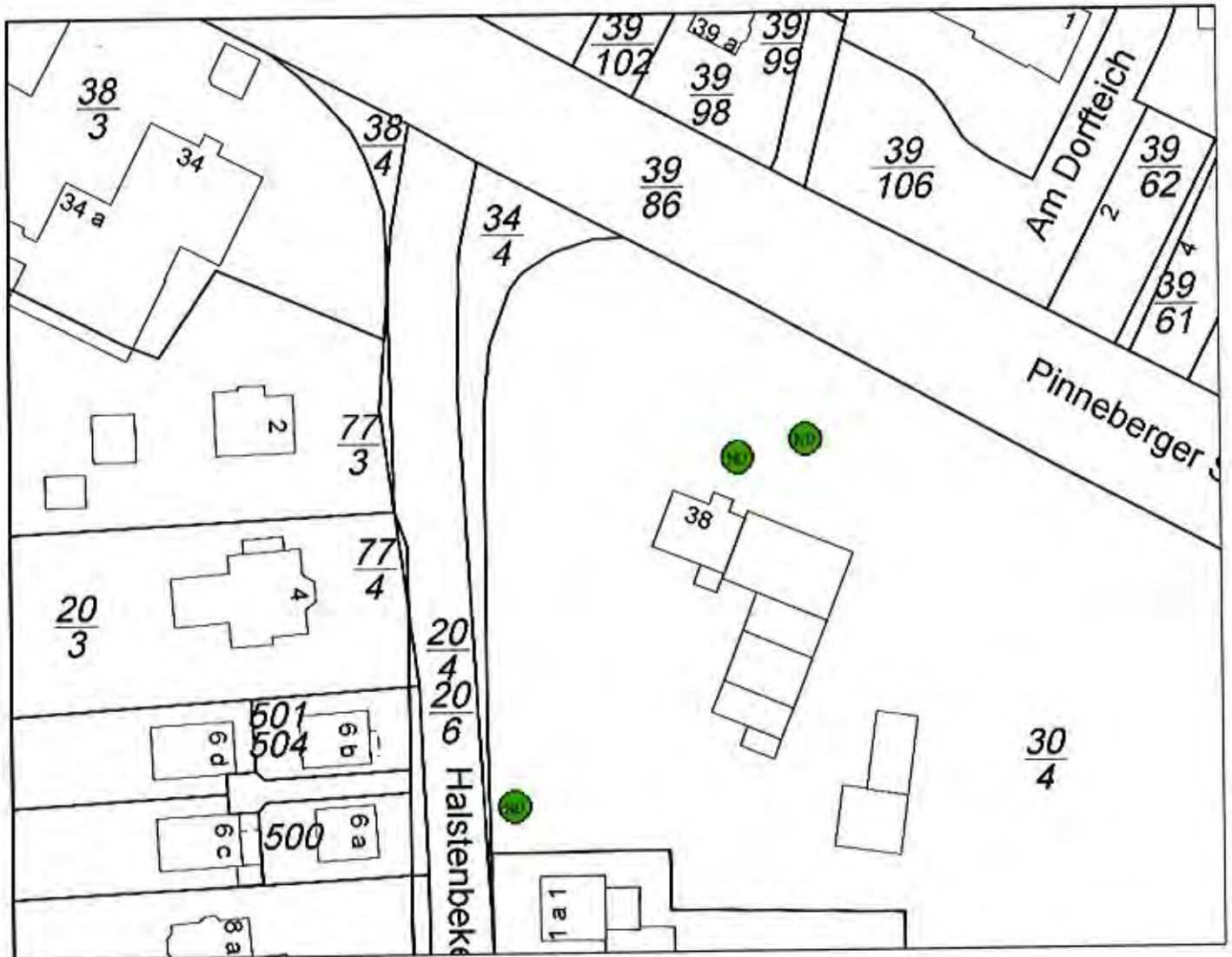
(Oliver Stolz)



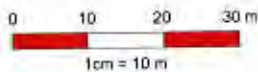
Kreis Pinneberg

Fachdienst Umwelt

# Naturdenkmal lfd. Nr. 11/04 3 Stieleichen Rellingen



M 1 : 1000



Herausgeber der ALKIS-Kartengrundlage:  
Landesamt für Vermessung und Geoinformation SH

Standort:  
Pinneberger Straße 38  
Nr. 1-2 an der Hofzufahrt, Nr. 3 im Hintergarten  
am Halstenbeker Weg

### Abgrenzungskarte

der Kreisverordnung zum Schutze von Bäumen als  
Naturdenkmale im Kreis Pinneberg vom 16.11.2012

#### Legende

- Flurstücksgrenze
- Naturdenkmal Einzelbaum
- Naturdenkmal Baumreihe
- Naturdenkmal Baumgruppe
- Standortmarkierung



Kreis Pinneberg  
Der Landrat  
als untere Naturschutzbehörde

Elmshorn, den 16.11.2012

(Oliver Stolz)

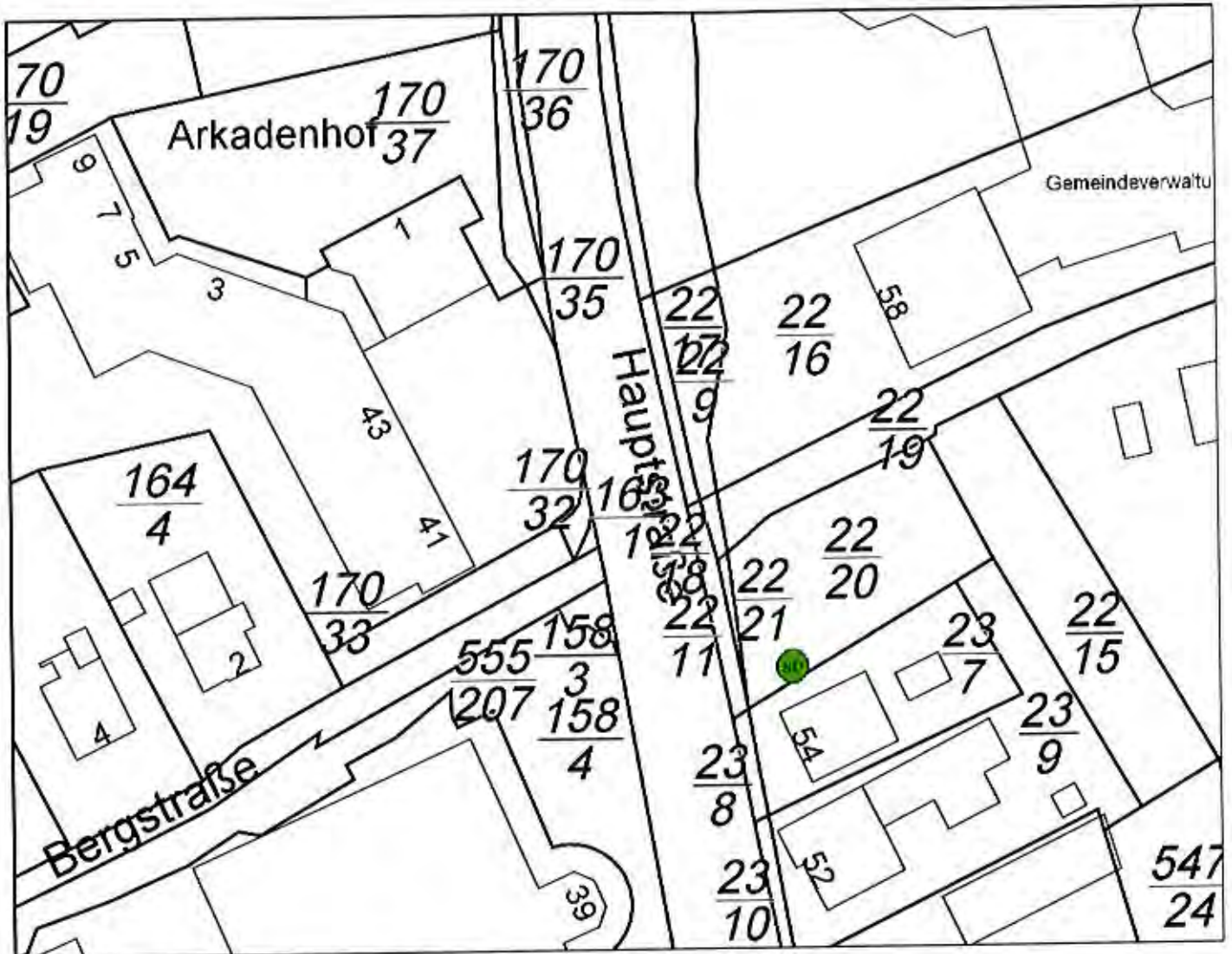




# Naturdenkmal lfd. Nr. 11/06

## 1 Stieleiche

### Rellingen



M 1 : 750



Herausgeber der ALKIS-Kartengrundlage:  
Landesamt für Vermessung und Geoinformation SH

Hauptstraße, zwischen Parkplatz am Ratsweg  
und Haus Nr. 54 (am Haus)

#### Abgrenzungskarte

der Kreisverordnung zum Schutze von Bäumen als  
Naturdenkmale im Kreis Pinneberg vom 16.11.2012

#### Legende

- Flurstücksgrenze
- Naturdenkmal Einzelbaum
- Naturdenkmal Baumreihe
- Naturdenkmal Baumgruppe
- Standortmarkierung



Kreis Pinneberg  
Der Landrat  
als untere Naturschutzbehörde

Elrnshorn, den 16.11.2012

(Oliver Stolz)



# Naturdenkmal lfd. Nr. 12/01 1 Stieleiche Tornesch



M 1 : 1000



Herausgeber der ALKIS-Kartengrundlage:  
Landesamt für Vermessung und Geoinformation SH

Standort:  
Ahrenloher Straße, beim Denkmal  
Hinweis:  
Friedenseiche 1870/71



### Abgrenzungskarte

der Kreisverordnung zum Schutze von Bäumen als  
Naturdenkmale im Kreis Pinneberg vom 16.11.2012

#### Legende

- Flurstücksgrenze
- Naturdenkmal Einzelbaum
- Naturdenkmal Baumreihe
- Naturdenkmal Baumgruppe
- Standortmarkierung

Kreis Pinneberg  
Der Landrat  
als untere Naturschutzbehörde

Elmshorn, den 16.11.2012

(Oliver Stolz)





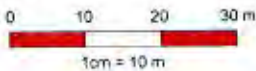
# Naturdenkmal lfd. Nr. 12/02

## 1 Stieleiche

### Tornesch



M 1 : 1000



Herausgeber der ALKIS-Kartengrundlage:  
Landesamt für Vermessung und Geoinformation SH

Standort:  
Ecke Riedweg/ Halloh, rechts neben der Einfahrt  
zu Haus Nr. 24

#### Abgrenzungskarte

der Kreisverordnung zum Schutze von Bäumen als  
Naturdenkmale im Kreis Pinneberg vom 16.11.2012

#### Legende

- Flurstücksgrenze
- Naturdenkmal Einzelbaum
- Naturdenkmal Baumreihe
- Naturdenkmal Baumgruppe
- Standortmarkierung



Kreis Pinneberg  
Der Landrat  
als untere Naturschutzbehörde  
Elmshorn, den 16.11.2012

(Oliver Stolz)



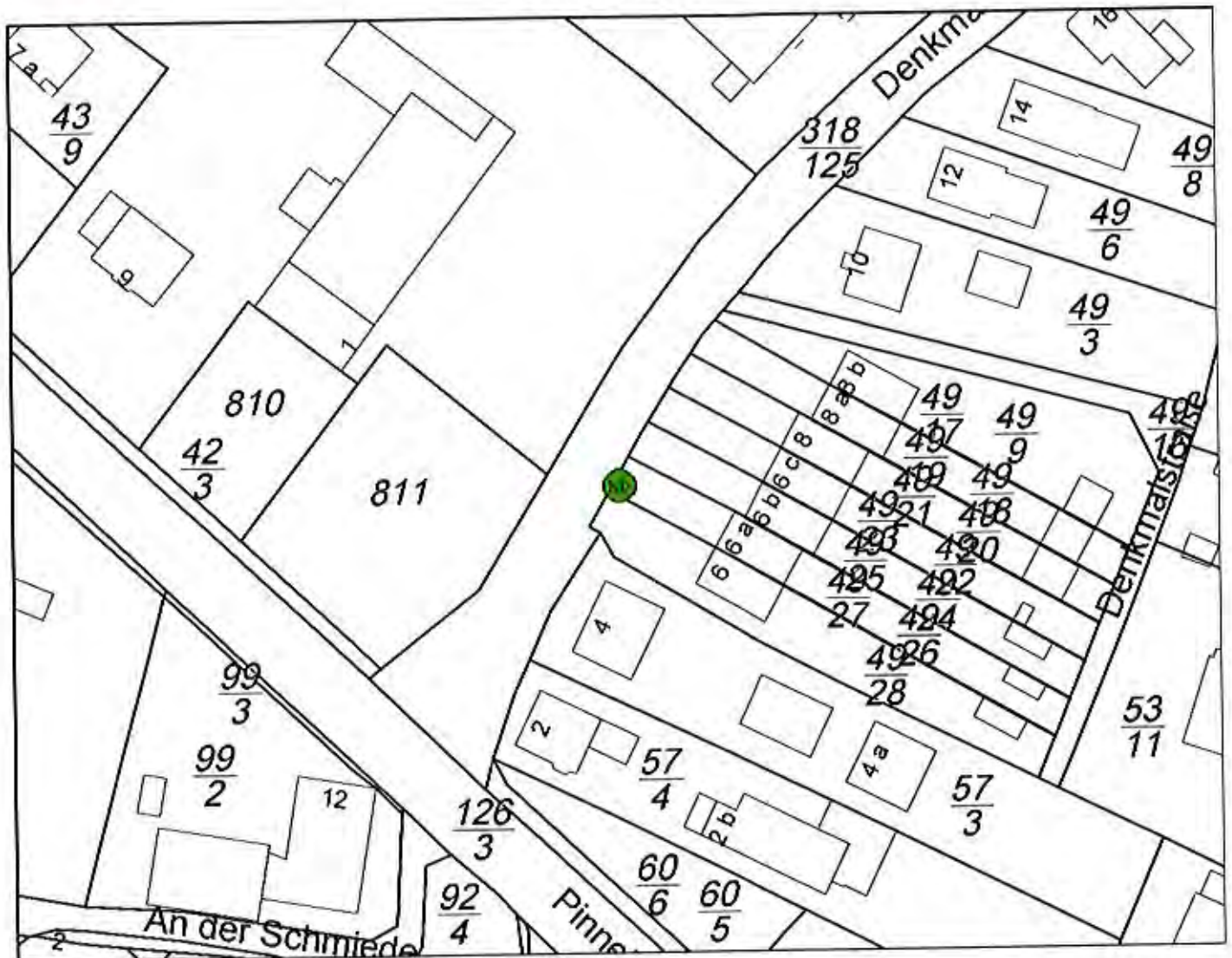
Kreis Pinneberg

Fachdienst Umwelt

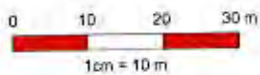
# Naturdenkmal lfd. Nr. 12/04

## 1 Stieleiche

### Tornesch



M 1 : 1000



Herausgeber der ALKIS-Kartengrundlage:  
Landesamt für Vermessung und Geoinformation SH

Standort:  
Denkmalstraße 6/ 6a zwischen den Eingängen zu  
den Häusern

#### Abgrenzungskarte

der Kreisverordnung zum Schutze von Bäumen als  
Naturdenkmale im Kreis Pinneberg vom 16.11.2012

#### Legende

- Flurstücksgrenze
- Naturdenkmal Einzelbaum
- Naturdenkmal Baumreihe
- Naturdenkmal Baumgruppe
- Standortmarkierung

Kreis Pinneberg  
Der Landrat  
als untere Naturschutzbehörde  
Elmshorn, den 16.11.2012



(Oliver Stolz)





Kreis Pinneberg

Fachdienst Umwelt

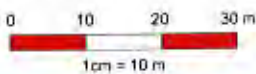
# Naturdenkmal Ifd. Nr. 12/05

## 1 Purpurbuche

### Tornesch



M 1 : 1000



Herausgeber der ALKIS-Kartengrundlage:  
Landesamt für Vermessung und Geoinformation SH

Standort:  
Kleiner Moorweg 1, Vorgarten

#### Abgrenzungskarte

der Kreisverordnung zum Schutze von Bäumen als  
Naturdenkmale im Kreis Pinneberg vom 16.11.2012

#### Legende

- Flurstücksgrenze
- Naturdenkmal Einzelbaum
- Naturdenkmal Baumreihe
- Naturdenkmal Baumgruppe
- ↑ Standortmarkierung



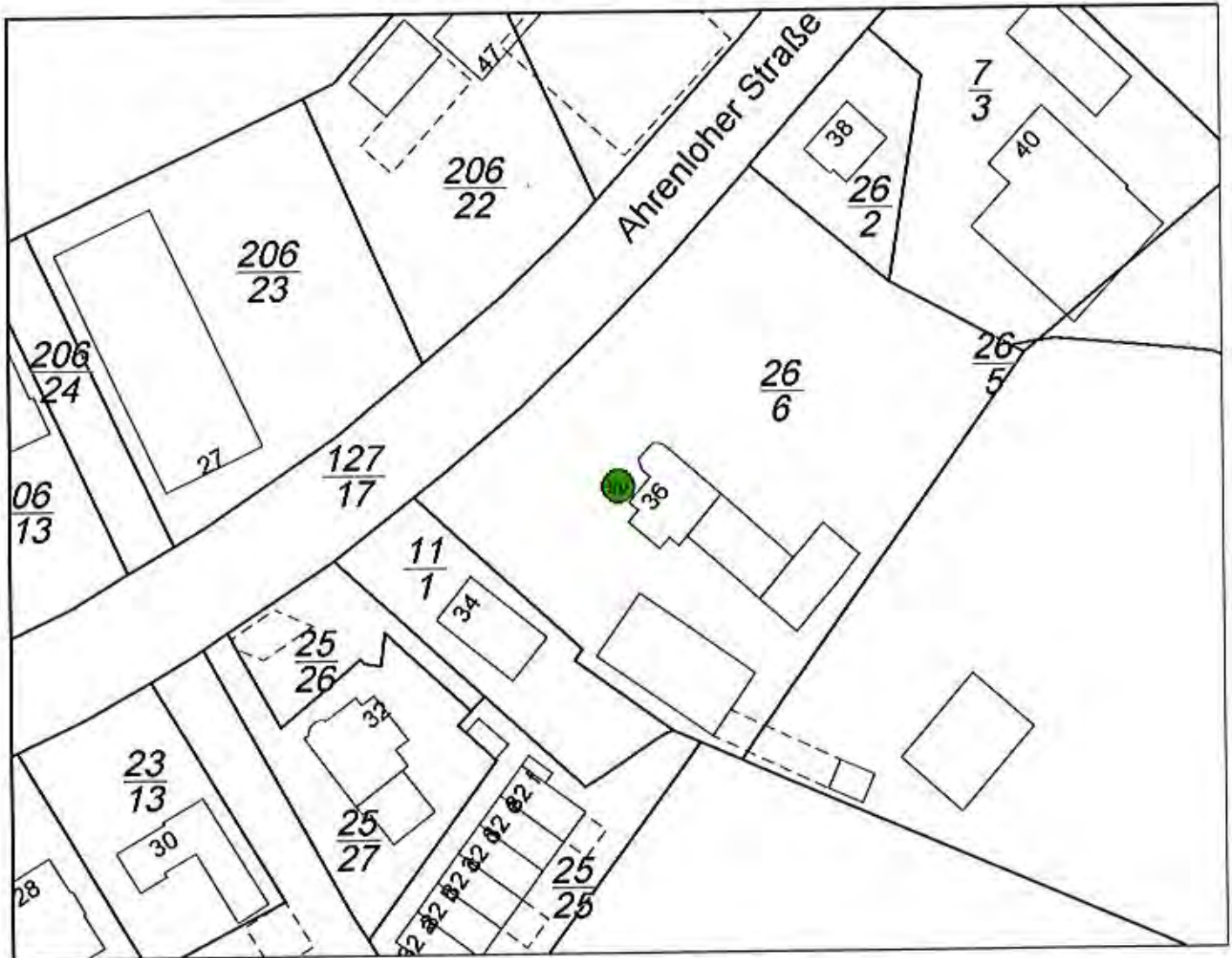
Kreis Pinneberg  
Der Landrat  
als untere Naturschutzbehörde

Elmshorn, den 16.11.2012


(Oliver Stolz)



# Naturdenkmal lfd. Nr. 12/06 1 Trauerbuche Tornesch



M 1 : 1000



Herausgeber der ALKIS-Kartengrundlage:  
Landesamt für Vermessung und Geoinformation SH

Standort:  
Ahrenloher Straße 36, Vorgarten an der Einfahrt

## Abgrenzungskarte

der Kreisverordnung zum Schutze von Bäumen als  
Naturdenkmale im Kreis Pinneberg vom 16.11.2012

### Legende

- Flurstücksgrenze
- Naturdenkmal Einzelbaum
- Naturdenkmal Baumreihe
- Naturdenkmal Baumgruppe
- Standortmarkierung



Kreis Pinneberg  
Der Landrat  
als untere Naturschutzbehörde

Elmshorn, den 16.11.2012

(Oliver Stolz)





Kreis Pinneberg

Fachdienst Umwelt

# Naturdenkmal lfd. Nr. 12/07

## 1 Stieleiche

### Tornesch



M 1 : 750



Herausgeber der ALKIS-Kartengrundlage:  
Landesamt für Vermessung und Geoinformation SH

Standort:  
Am Wachsbleicher Weg, zugehörig zu  
Hausadresse Haidmoor 7

#### Abgrenzungskarte

der Kreisverordnung zum Schutze von Bäumen als  
Naturdenkmale im Kreis Pinneberg vom 16.11.2012

#### Legende

- Flurstücksgrenze
- Naturdenkmal Einzelbaum
- Naturdenkmal Baumreihe
- Naturdenkmal Baumgruppe
- Standortmarkierung

Kreis Pinneberg  
Der Landrat  
als untere Naturschutzbehörde

Etmshorn, den 16.11.2012

(Oliver Stölz)







Kreis Pinneberg

Fachdienst Umwelt

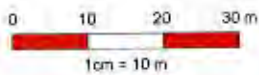
# Naturdenkmal lfd. Nr. 12/09

## 1 Rotbuche

## Tornesch



M 1 : 1000



Herausgeber der ALKIS-Kartengrundlage:  
Landesamt für Vermessung und Geoinformation SH

Standort:  
Fußweg südlich von der Ahrenloher Straße  
umgrenzt von Wohnbebauung

Hinweis:  
Früher Hinterhof vom Grundstück Ahrenloher  
Straße 28, jetzt dort Neubaugebiet

### Abgrenzungskarte

der Kreisverordnung zum Schutze von Bäumen als  
Naturdenkmale im Kreis Pinneberg vom 16.11.2012

#### Legende

- Flurstücksgrenze
- Naturdenkmal Einzelbaum
- Naturdenkmal Baumreihe
- Naturdenkmal Baumgruppe
- Standortmarkierung

Kreis Pinneberg  
Der Landrat  
als untere Naturschutzbehörde  
Elmshorn, den 16.11.2012

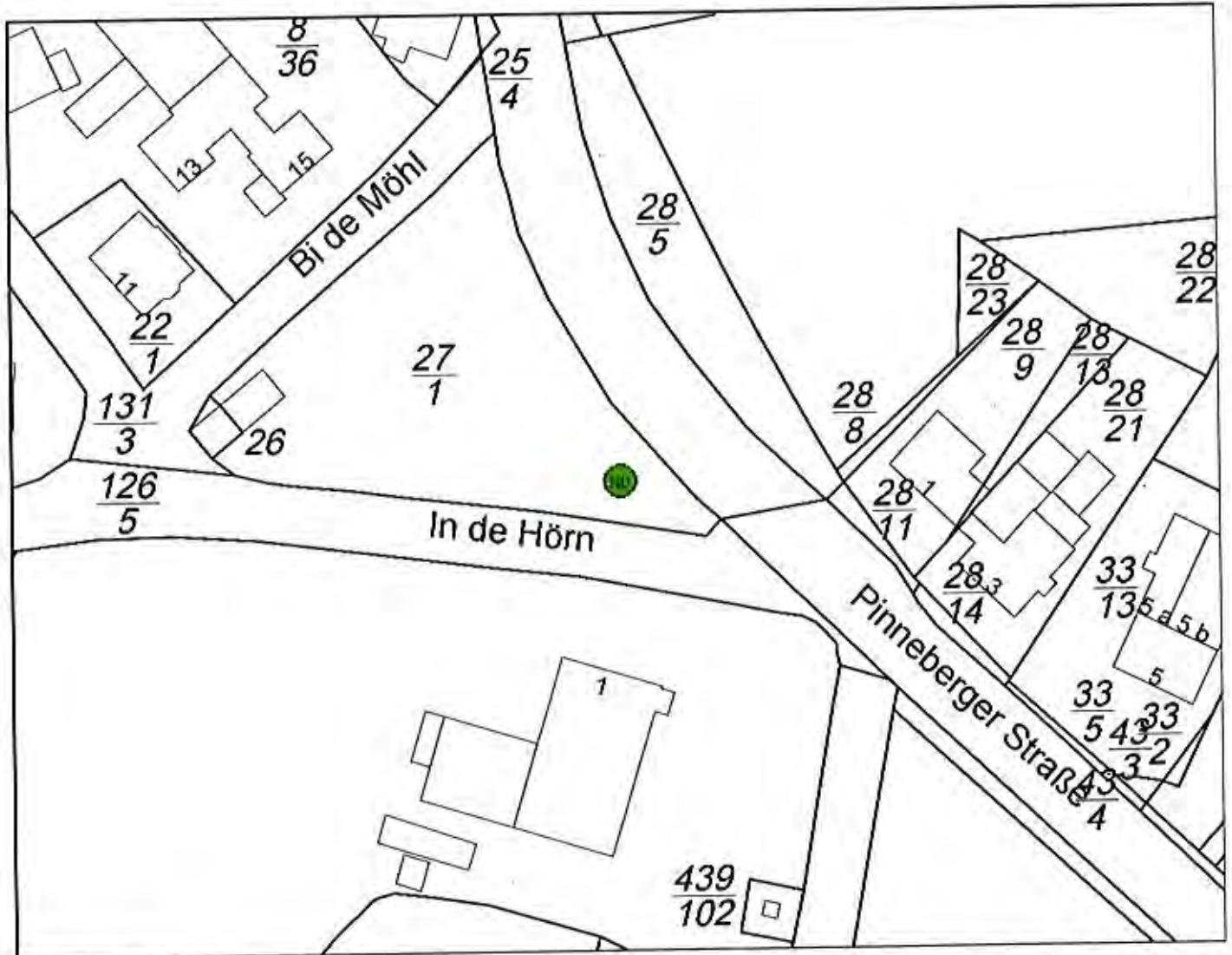
(Oliver Stolz)







# Naturdenkmal lfd. Nr. 12/10 1 Stieleiche Tornesch



M 1 : 1000



Herausgeber der ALKIS-Kartengrundlage:  
Landesamt für Vermessung und Geoinformation SH

Standort:  
Bi de Möhl/ In de Hörn  
Hinweis:  
Friedenseiche 1870/71

### Abgrenzungskarte

der Kreisverordnung zum Schutze von Bäumen als  
Naturdenkmale im Kreis Pinneberg vom 16.11.2012

#### Legende

- Flurstücksgrenze
- Naturdenkmal Einzelbaum
- Naturdenkmal Baumreihe
- Naturdenkmal Baumgruppe
- ↑ Standortmarkierung

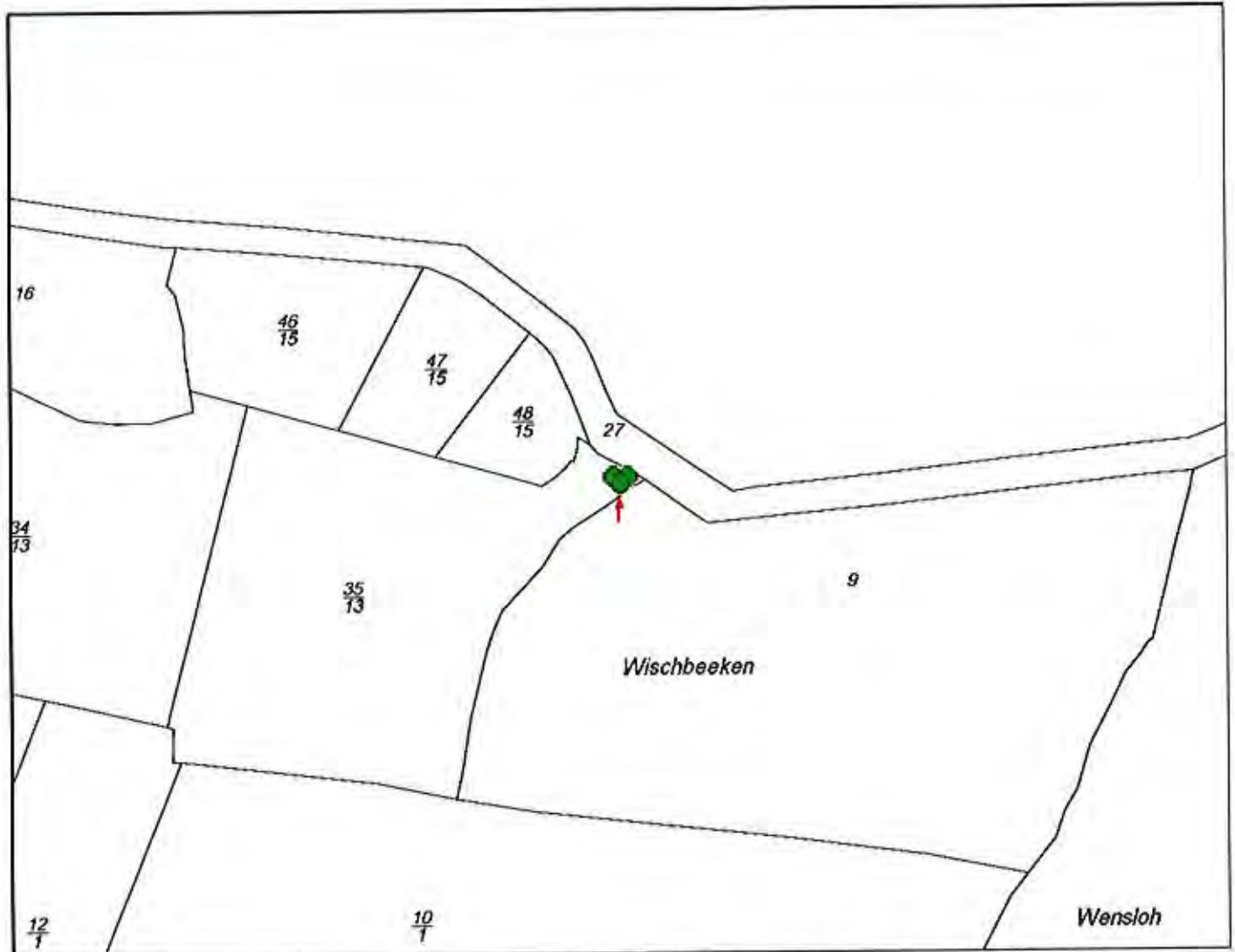


Kreis Pinneberg  
Der Landrat  
als untere Naturschutzbehörde  
Elmshorn, den 16.11.2012


(Oliver Stolz)



# Naturdenkmal lfd. Nr. 12/11 2 Rotbuchen und 1 Stieleiche Tornesch



M 1 : 2000



Herausgeber der ALKIS-Kartengrundlage:  
Landesamt für Vermessung und Geoinformation SH

Standort:  
Esinger Waldweg, am äußeren Nordwestrand  
einer Grünlandfläche (Gem. Esingen, Flur 14  
Flurstück 35/13)

Hinweis:  
Baumgruppe am Waldrand  
Die Eiche ist doppelstämmig

## Abgrenzungskarte

der Kreisverordnung zum Schutze von Bäumen als  
Naturdenkmale im Kreis Pinneberg vom 16.11.2012

### Legende

- Flurstücksgrenze
- Naturdenkmal Einzelbaum
- Naturdenkmal Baumreihe
- Naturdenkmal Baumgruppe
- Standortmarkierung



Kreis Pinneberg  
Der Landrat  
als untere Naturschutzbehörde  
Elmshorn, den 16.11.2012

(Oliver Stolz)






# Naturdenkmal lfd. Nr. 13/01 1 Stieleiche Bönningstedt



M 1 : 750



Herausgeber der ALKIS-Kartengrundlage:  
Landesamt für Vermessung und Geoinformation SH

Standort:  
Dorfstraße 51a, an der Zufahrt  
Hinweis:  
Friedenseiche 1870/71

### Abgrenzungskarte

der Kreisverordnung zum Schutze von Bäumen als  
Naturdenkmale im Kreis Pinneberg vom 16.11.2012

#### Legende

- Flurstücksgrenze
- Naturdenkmal Einzelbaum
- Naturdenkmal Baumreihe
- Naturdenkmal Baumgruppe
- Standortmarkierung



Kreis Pinneberg  
Der Landrat  
als untere Naturschutzbehörde  
Elmshorn, den 16/11/2012

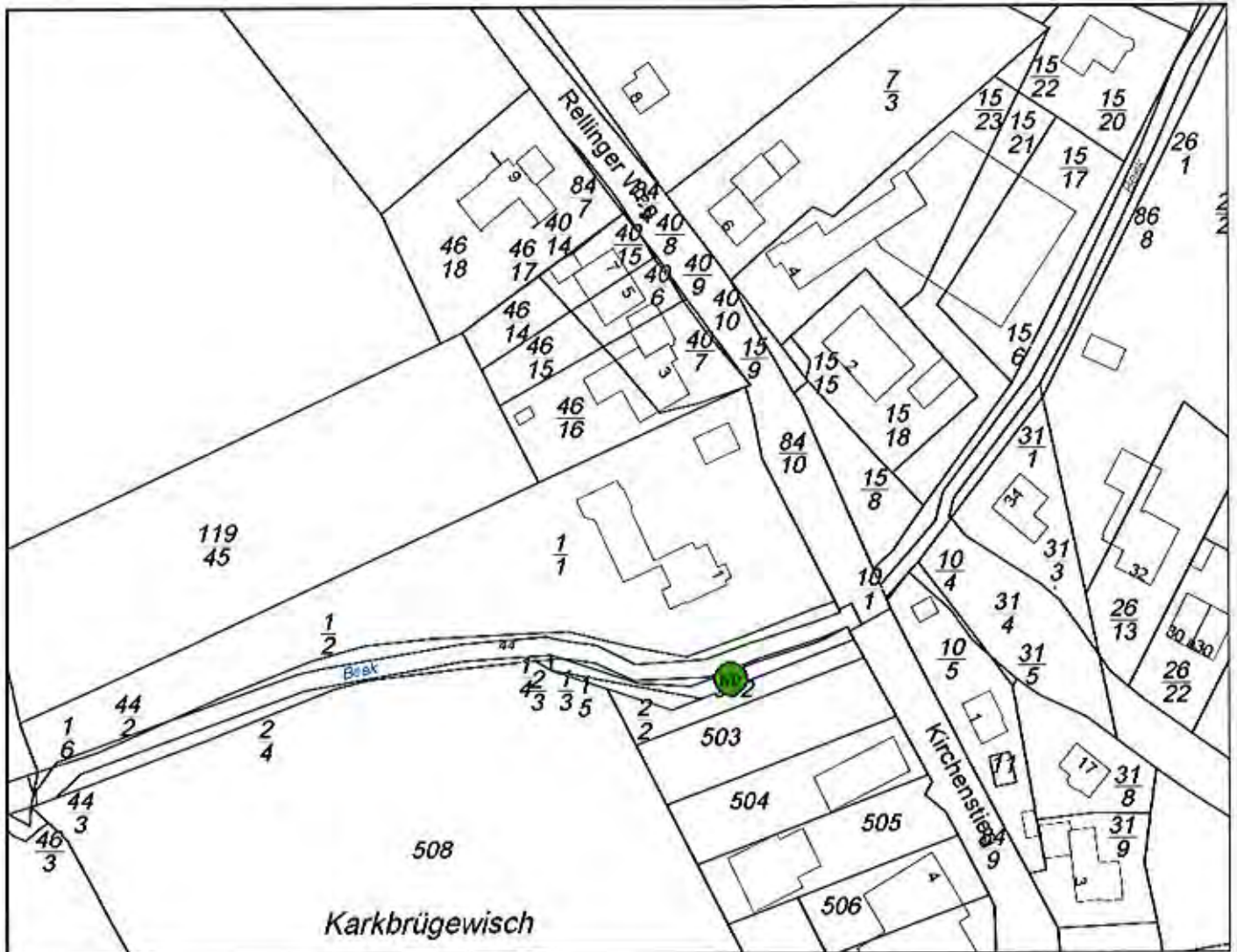
(Oliver Stolz)



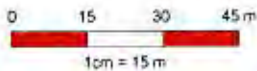
# Naturdenkmal lfd. Nr. 14/02

## 1 Stieleiche

### Ellerbek



M 1 : 1500



Herausgeber der ALKIS-Kartengrundlage:  
Landesamt für Vermessung und Geoinformation SH

Standort:  
Rellinger Weg 1, links vom Haus auf der anderen  
Seite der Beek

#### Abgrenzungskarte

der Kreisverordnung zum Schutze von Bäumen als  
Naturdenkmale im Kreis Pinneberg vom 16.11.2012

#### Legende

- Flurstücksgrenze
- Naturdenkmal Einzelbaum
- Naturdenkmal Baumreihe
- Naturdenkmal Baumgruppe
- Standortmarkierung

Kreis Pinneberg  
Der Landrat  
als untere Naturschutzbehörde  
Elmshorn, den 16.11.2012

(Oliver Stolz)







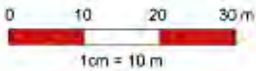
# Naturdenkmal lfd. Nr. 14/03

## 1 Stieleiche

### Ellerbek



M 1 : 1000



Herausgeber der ALKIS-Kartengrundlage:  
Landesamt für Vermessung und Geoinformation SH

Standort:  
Ecke Hauptstraße/ Dorfstraße am Denkmal  
Hinweis:  
Friedenseiche 1870/71

#### Abgrenzungskarte

der Kreisverordnung zum Schutze von Bäumen als  
Naturdenkmale im Kreis Pinneberg vom 16.11.2012

#### Legende

- Flurstücksgrenze
- Naturdenkmal Einzelbaum
- Naturdenkmal Baumreihe
- Naturdenkmal Baumgruppe
- Standortmarkierung



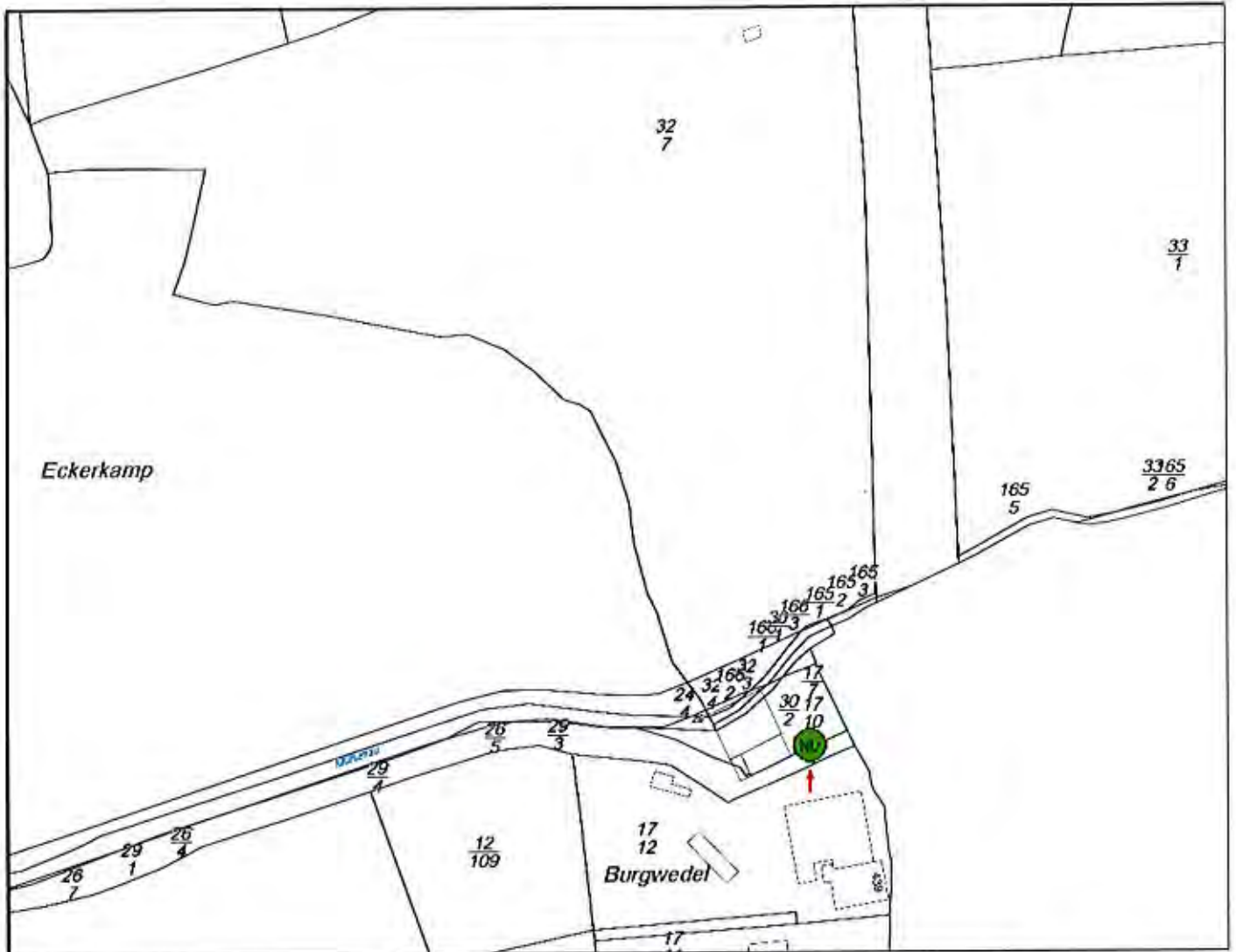
Kreis Pinneberg  
Der Landrat  
als untere Naturschutzbehörde

Elrnshorn, den 16.11.2012


(Oliver Stolz)



# Naturdenkmal lfd. Nr. 14/04 1 Stieleiche Ellerbek



M 1 : 2000



Herausgeber der ALKIS-Kartengrundlage:  
Landesamt für Vermessung und Geoinformation SH

Standort:  
Holsteiner Chaussee 439, rechts neben der  
Hofzufahrt.  
Weiterer Standorthinweis:  
Kurz hinter der Mühlenaubrücke. Grenzgebiet zu  
Hamburg

## Abgrenzungskarte

der Kreisverordnung zum Schutze von Bäumen als  
Naturdenkmale im Kreis Pinneberg vom 16.11.2012


### Legende

- Flurstücksgrenze
- Naturdenkmal Einzelbaum
- Naturdenkmal Baumreihe
- Naturdenkmal Baumgruppe
- ↑ Standortmarkierung

Kreis Pinneberg  
Der Landrat  
als untere Naturschutzbehörde

Einshorn, den 16.11.2012

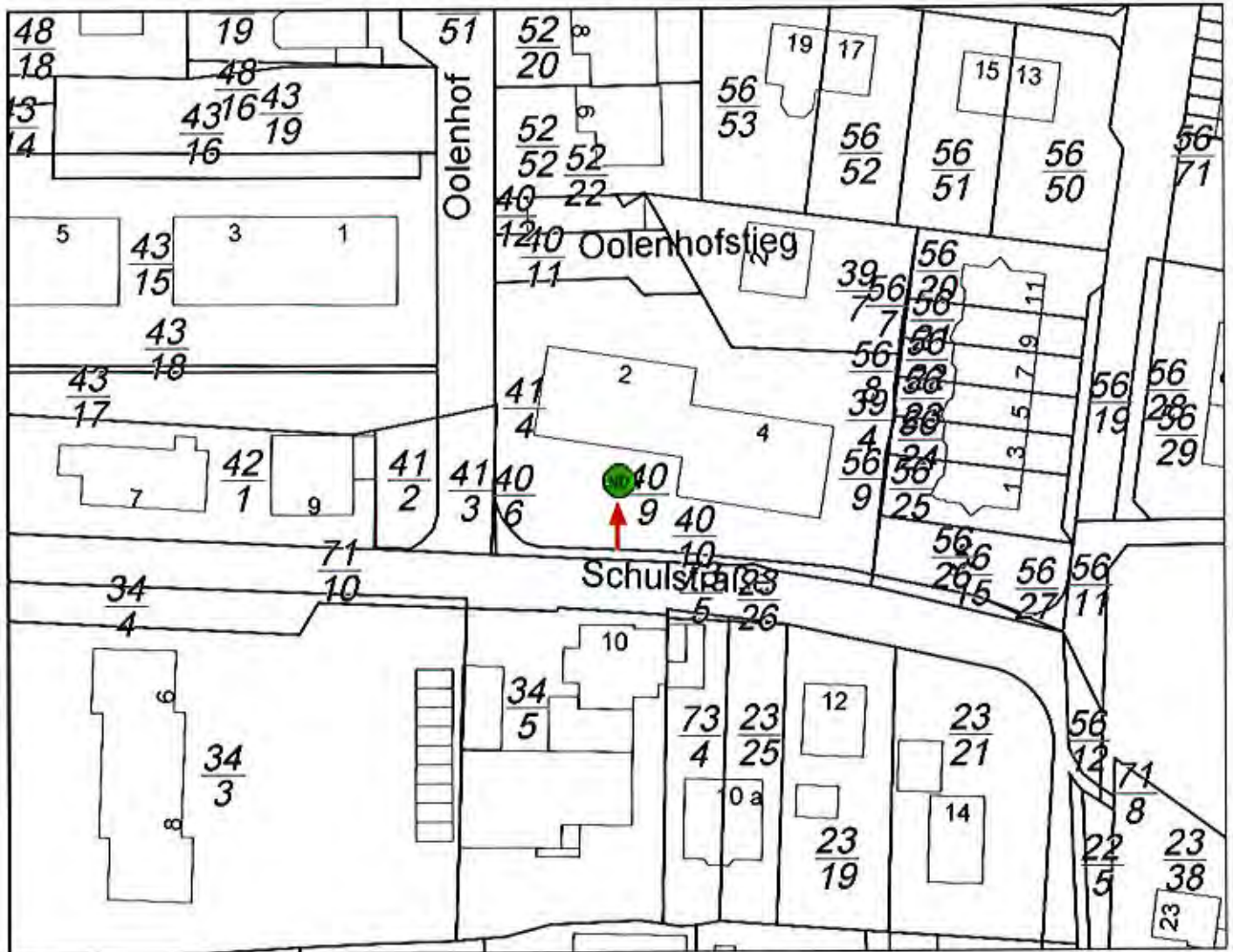
  
(Oliver Stolz)



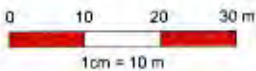




# Naturdenkmal lfd. Nr. 15/01 1 Stieleiche Hasloh



M 1 : 1000



Herausgeber der ALKIS-Kartengrundlage:  
Landesamt für Vermessung und Geoinformation SH

Standort:  
An der Schulstraße, vor dem Häuserblock  
Oolenhofstiege 2-4

Hinweis:  
Friedenseiche 1870/71

### Abgrenzungskarte

der Kreisverordnung zum Schutze von Bäumen als  
Naturdenkmale im Kreis Pinneberg vom 16.11.2012

#### Legende

- Flurstücksgrenze
- Naturdenkmal Einzelbaum
- Naturdenkmal Baumreihe
- Naturdenkmal Baumgruppe
- Standortmarkierung



Kreis Pinneberg  
Der Landrat  
als untere Naturschutzbehörde

Elmshorn, den 16.11.2012

*Oliver Stolz*  
(Oliver Stolz)

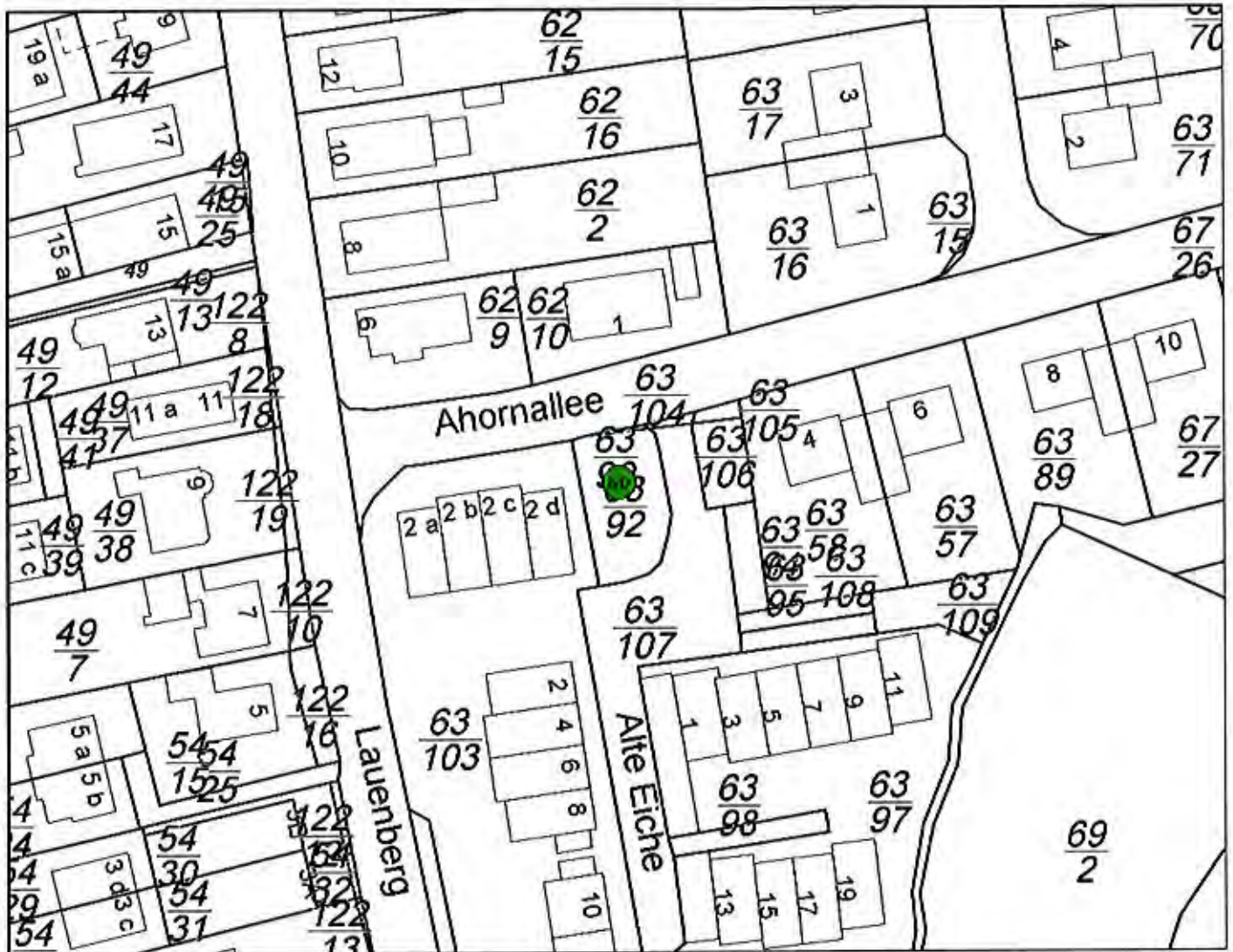




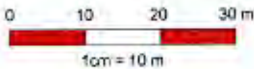
# Naturdenkmal lfd. Nr. 18/01

## 1 Stieleiche

### Kölln-Reisiek



M 1 : 1000



Herausgeber der ALKIS-Kartengrundlage:  
Landesamt für Vermessung und Geoinformation SH

Standort:  
Straße "Alte Eiche", Ecke Ahornallee

#### Abgrenzungskarte

der Kreisverordnung zum Schutze von Bäumen als  
Naturdenkmale im Kreis Pinneberg vom 16.11.2012

#### Legende

- Flurstücksgrenze
- Naturdenkmal Einzelbaum
- Naturdenkmal Baumreihe
- Naturdenkmal Baumgruppe
- Standortmarkierung



Kreis Pinneberg  
Der Landrat  
als untere Naturschutzbehörde  
Elmshorn, den 16.11.2012

(Oliver Stolz)

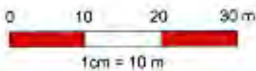




# Naturdenkmal lfd. Nr. 20/01 1 Blutbuche Raa-Besenbek



M 1 : 1000



Herausgeber der ALKIS-Kartengrundlage:  
Landesamt für Vermessung und Geoinformation SH

Standort:  
Am Deich 22, Vorgarten

### Abgrenzungskarte

der Kreisverordnung zum Schutze von Bäumen als  
Naturdenkmale im Kreis Pinneberg vom 16.11.2012

#### Legende

- Flurstücksgrenze
- Naturdenkmal Einzelbaum
- Naturdenkmal Baumreihe
- Naturdenkmal Baumgruppe
- Standortmarkierung

Kreis Pinneberg  
Der Landrat  
als untere Naturschutzbehörde

Elmshorn, den 16.11.2012

(Oliver Stolz)

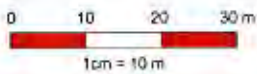




# Naturdenkmal lfd. Nr. 20/02 1 Stieleiche Raa-Besenbek



M 1 : 1000



Herausgeber der ALKIS-Kartengrundlage:  
Landesamt für Vermessung und Geoinformation SH

Standort:  
Besenbek 4, Hintergarten am Graben  
(Grundstücksgrenze)

### Abgrenzungskarte

der Kreisverordnung zum Schutze von Bäumen als  
Naturdenkmale im Kreis Pinneberg vom 16.11.2012

#### Legende

- Flurstücksgrenze
- Naturdenkmal Einzelbaum
- Naturdenkmal Baumreihe
- Naturdenkmal Baumgruppe
- Standortmarkierung



Kreis Pinneberg  
Der Landrat  
als untere Naturschutzbehörde  
Elmshorn, den 16.11.2012

(Oliver Stolz)

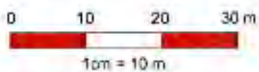




# Naturdenkmal lfd. Nr. 20/03 2 Purpurbuchen Raa-Besenbek



M 1 : 1000



Herausgeber der ALKIS-Kartengrundlage:  
Landesamt für Vermessung und Geoinformation SH

Standort:  
Besenbek 4, im Vorgarten

Hinweis:  
Beide Buchen bilden zusammen ein Ensemble

## Abgrenzungskarte

der Kreisverordnung zum Schutze von Bäumen als  
Naturdenkmale im Kreis Pinneberg vom 16.11.2012

### Legende

- Flurstücksgrenze
- Naturdenkmal Einzelbaum
- Naturdenkmal Baumreihe
- Naturdenkmal Baumgruppe
- Standortmarkierung

Kreis Pinneberg  
Der Landrat  
als untere Naturschutzbehörde

Elmshorn, den 16.11.2012

(Oliver Stolz)

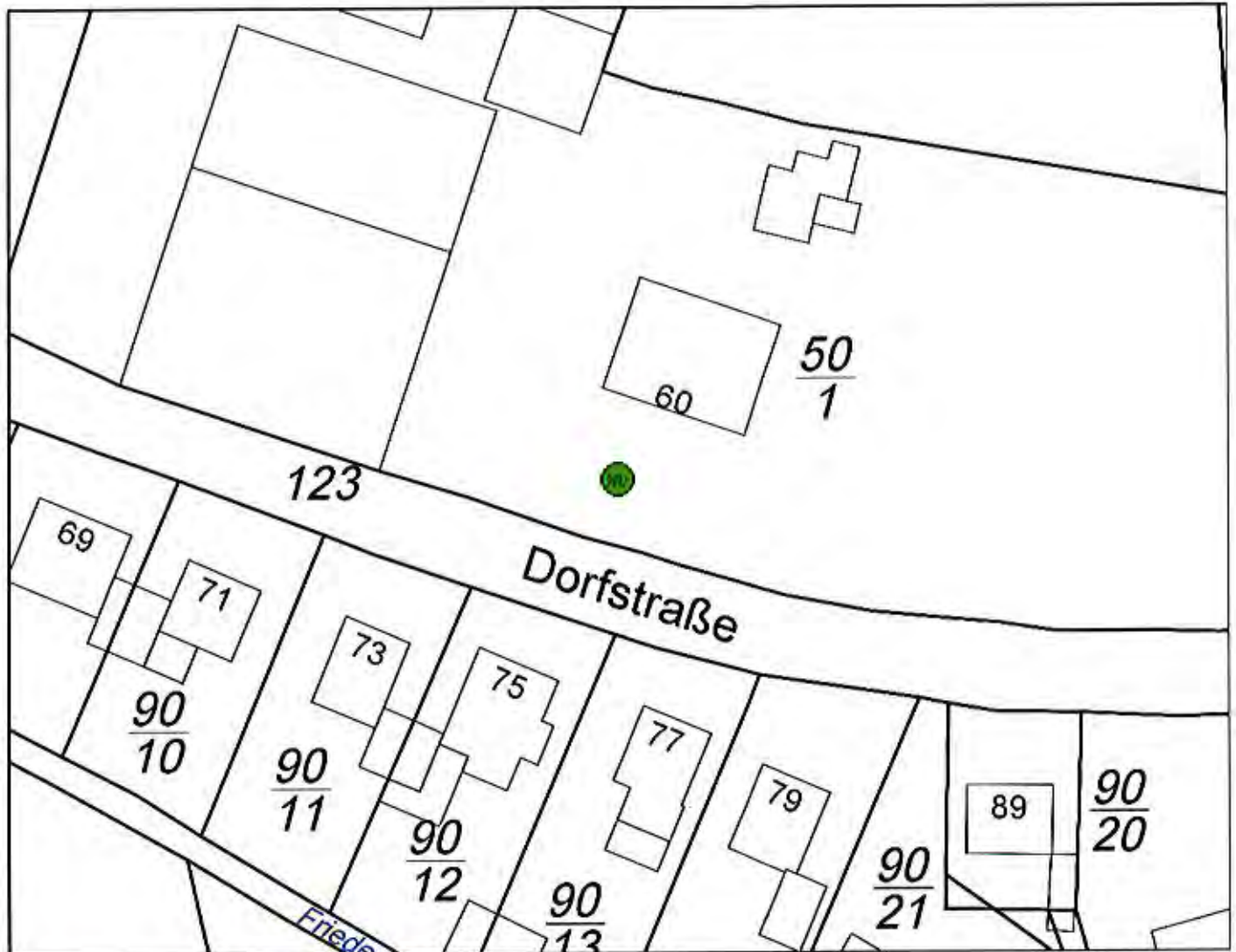




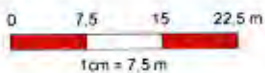
# Naturdenkmal lfd. Nr. 21/01

## 1 Purpurbuche

### Seestermöhe



M 1 : 750



Herausgeber der ALKIS-Kartengrundlage:  
Landesamt für Vermessung und Geoinformation SH

Standort:  
Dorfstraße 60, Vorgarten

#### Abgrenzungskarte

der Kreisverordnung zum Schutze von Bäumen als  
Naturdenkmale im Kreis Pinneberg vom 16.11.2012

#### Legende

- Flurstücksgrenze
- Naturdenkmal Einzelbaum
- Naturdenkmal Baumreihe
- Naturdenkmal Baumgruppe
- Standortmarkierung

Kreis Pinneberg  
Der Landrat  
als untere Naturschutzbehörde  
Elms Horn, den 16.11.2012

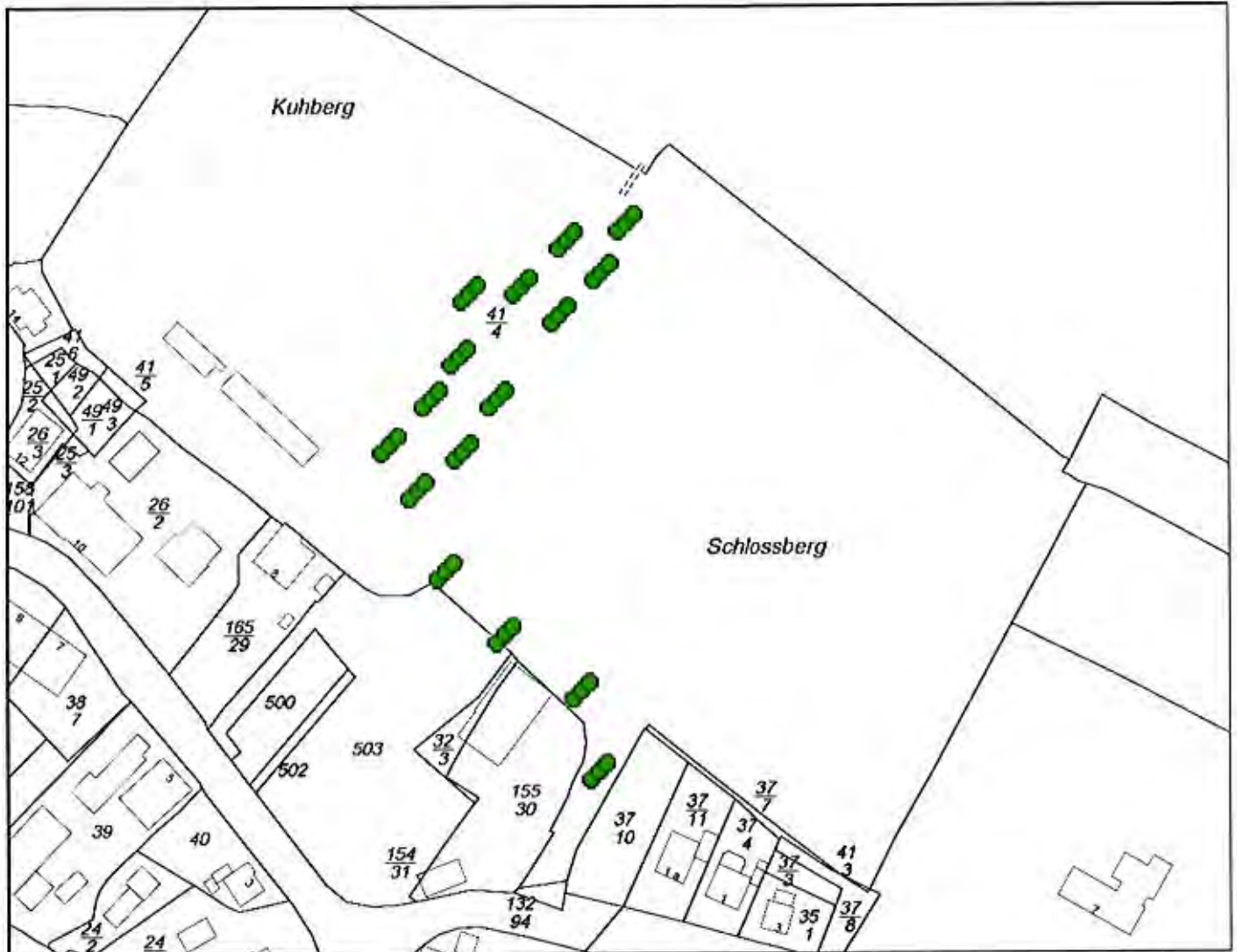
(Oliver Stolz)



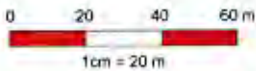




# Naturdenkmal lfd. Nr. 23/01 56 Sommerlinden Haselau



M 1 : 2000



Herausgeber der ALKIS-Kartengrundlage:  
Landesamt für Vermessung und Geoinformation SH

Standort:  
Entlang des Weges am Schloßgraben, zwischen  
dem Eingang am Heister-Feld und der Brücke  
hinter dem Pavillion  
Hinweis:  
Historische Baumallee

## Abgrenzungskarte

der Kreisverordnung zum Schutze von Bäumen als  
Naturdenkmale im Kreis Pinneberg vom 16.11.2012

### Legende

- Flurstücksgrenze
- Naturdenkmal Einzelbaum
- Naturdenkmal Baumreihe
- Naturdenkmal Baumgruppe
- Standortmarkierung

Kreis Pinneberg  
Der Landrat  
als untere Naturschutzbehörde

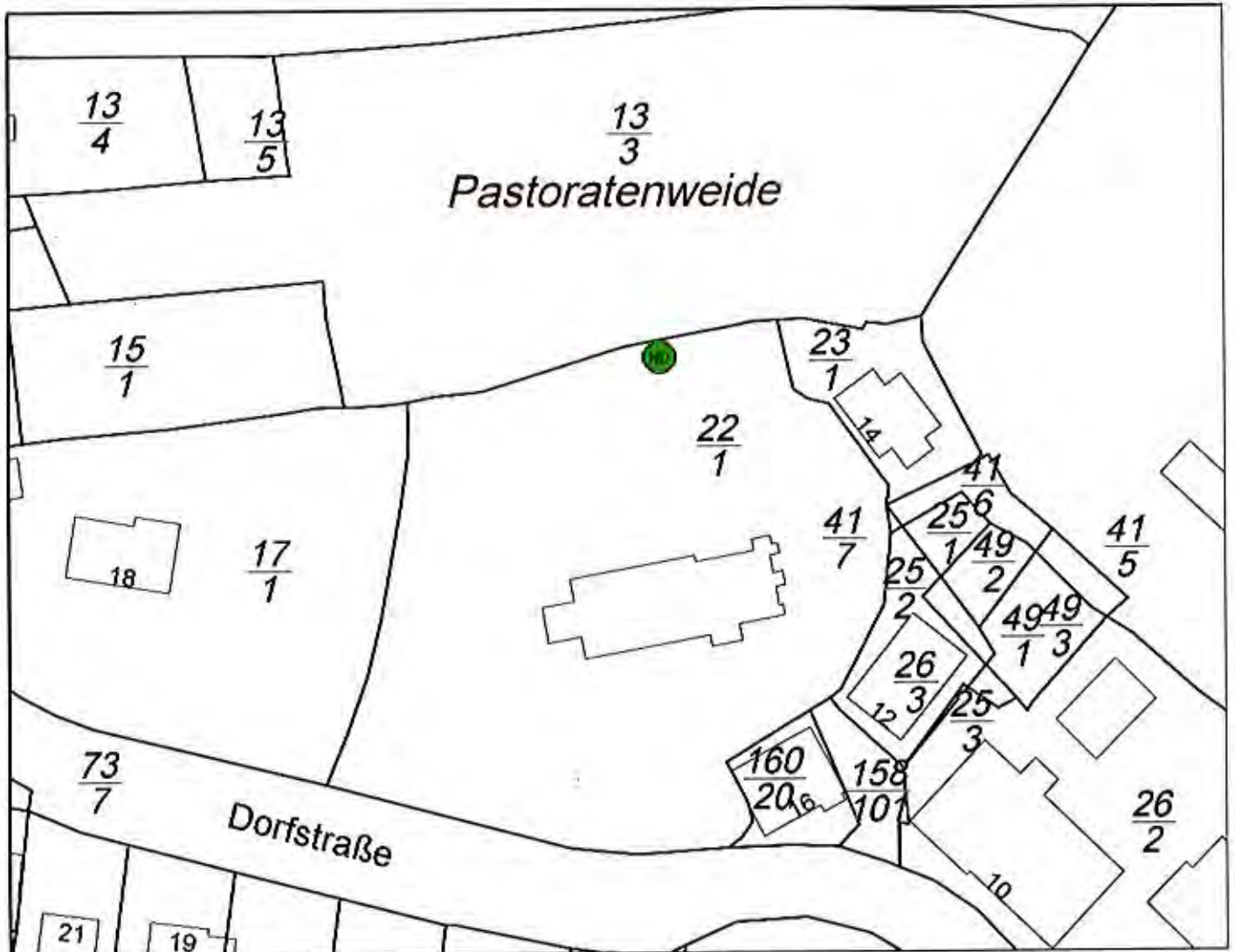
Elmshorn, den 16.11.2012

(Oliver Stolz)

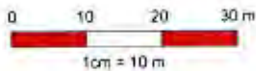




# Naturdenkmal lfd. Nr. 23/02 Stieleiche Haselau



M 1 : 1000



Herausgeber der ALKIS-Kartengrundlage:  
Landesamt für Vermessung und Geoinformation SH

Standort:  
Dorfstraße, am Nordrand des Kirchen-Friedhofs  
am Rundweg

### Abgrenzungskarte

der Kreisverordnung zum Schutze von Bäumen als  
Naturdenkmale im Kreis Pinneberg vom 16.11.2012

#### Legende

- Flurstücksgrenze
- Naturdenkmal Einzelbaum
- Naturdenkmal Baumreihe
- Naturdenkmal Baumgruppe
- Standortmarkierung

Kreis Pinneberg  
Der Landrat  
als untere Naturschutzbehörde

Elmshorn, den 16.11.2012

(Oliver Stolz)



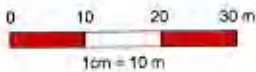




# Naturdenkmal lfd. Nr. 24/01 40 Sommerlinden Haseldorf



M 1 : 1000



Herausgeber der ALKIS-Kartengrundlage:  
Landesamt für Vermessung und Geoinformation SH

Standort:  
Beidseitig entlang der Zufahrt zum Friedhof  
Scholenfleth  
Hinweis:  
Kopflinden-Allee

### Abgrenzungskarte

der Kreisverordnung zum Schutze von Bäumen als  
Naturdenkmale im Kreis Pinneberg vom 16.11.2012

#### Legende

- Flurstücksgrenze
- Naturdenkmal Einzelbaum
- Naturdenkmal Baumreihe
- Naturdenkmal Baumgruppe
- Standortmarkierung

Kreis Pinneberg  
Der Landrat  
als untere Naturschutzbehörde

Elmshorn, den 16.11.2012

(Oliver Stolz)






# Naturdenkmal lfd. Nr. 24/02 21 Sommerlinden Haseldorf



M 1 : 1000



Herausgeber der ALKIS-Kartengrundlage:  
Landesamt für Vermessung und Geoinformation SH

Standort:  
Hinter dem Marktplatz, am Weg parallel zur  
Kirche Haseldorf

Hinweis:  
Kopflindenallee

### Abgrenzungskarte

der Kreisverordnung zum Schutze von Bäumen als  
Naturdenkmale im Kreis Pinneberg vom 16.11.2012

#### Legende

- Flurstücksgrenze
- Naturdenkmal Einzelbaum
- Naturdenkmal Baumreihe
- Naturdenkmal Baumgruppe
- Standortmarkierung



Kreis Pinneberg  
Der Landrat  
als untere Naturschutzbehörde  
Elmshorn, den 16.11.2012

(Oliver Stolz)

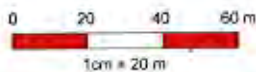




# Naturdenkmal lfd. Nr. 24/03 4 Sommerlinden Haseldorf



M 1 : 2000



Herausgeber der ALKIS-Kartengrundlage:  
Landesamt für Vermessung und Geoinformation SH

Standort:  
Hauptstraße 26, auf freier Fläche zwischen dem  
Elbmarschenhaus und der Feuerwache  
Hinweis:  
Baumgruppe, als Karree gepflanzt

## Abgrenzungskarte

der Kreisverordnung zum Schutze von Bäumen als  
Naturdenkmale im Kreis Pinneberg vom 16.11.2012

### Legende

- Flurstücksgrenze
- Naturdenkmal Einzelbaum
- Naturdenkmal Baumreihe
- Naturdenkmal Baumgruppe
- Standortmarkierung

Kreis Pinneberg  
Der Landrat  
als untere Naturschutzbehörde  
Elmshorn, den 16.11.2012



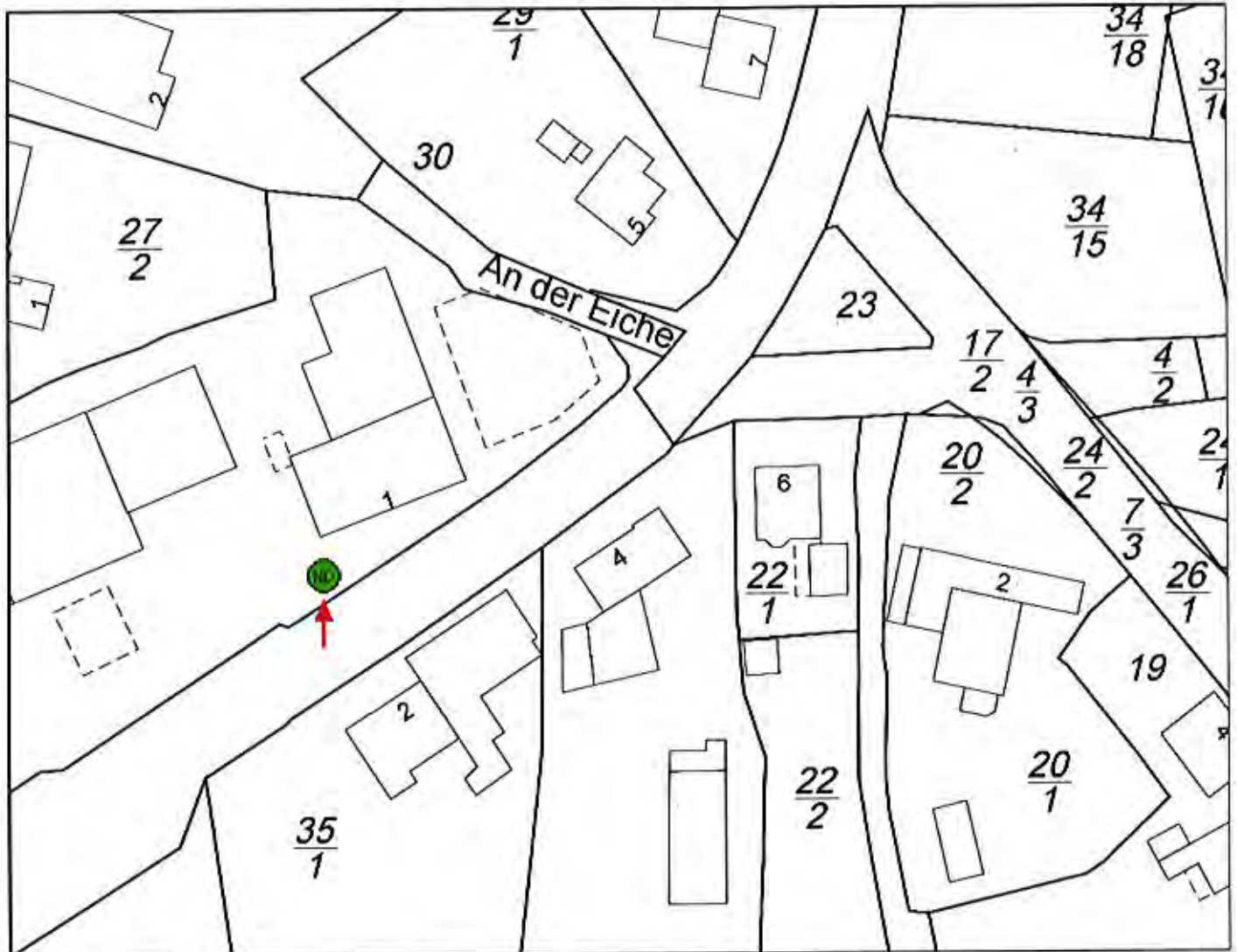
(Oliver Stolz)




# Naturdenkmal lfd. Nr. 26/01

## 1 Stieleiche

### Bokel



M 1 : 1000



Herausgeber der ALKIS-Kartengrundlage:  
Landesamt für Vermessung und Geoinformation SH

**Standort:**  
Lindenstraße 1, vor dem Haus

#### Abgrenzungskarte

der Kreisverordnung zum Schutze von Bäumen als  
Naturdenkmale im Kreis Pinneberg vom 16.11.2012

#### Legende

- Flurstücksgrenze
- Naturdenkmal Einzelbaum
- Naturdenkmal Baumreihe
- Naturdenkmal Baumgruppe
- Standortmarkierung



Kreis Pinneberg  
Der Landrat  
als untere Naturschutzbehörde  
Elmshorn, den 16.11.2012

(Oliver Stolz)






# Naturdenkmal lfd. Nr. 26/02

## 1 Stieleiche

### Bokel



M 1 : 1000



Herausgeber der ALKIS-Kartengrundlage:  
Landesamt für Vermessung und Geoinformation SH

Standort:  
Bergstraße, im Mündungsbereich zur Mühlenstr.

Hinweis:  
Dieses ND wurde bisher als Winterereiche geführt.  
Die spätere Artbestimmung ergab jedoch, dass  
es sich um eine Stieleiche handelt.

#### Abgrenzungskarte

der Kreisverordnung zum Schutze von Bäumen als  
Naturdenkmale im Kreis Pinneberg vom 16.11.2012

#### Legende

- Flurstücksgrenze
- Naturdenkmal Einzelbaum
- Naturdenkmal Baumreihe
- Naturdenkmal Baumgruppe
- ↑ Standortmarkierung

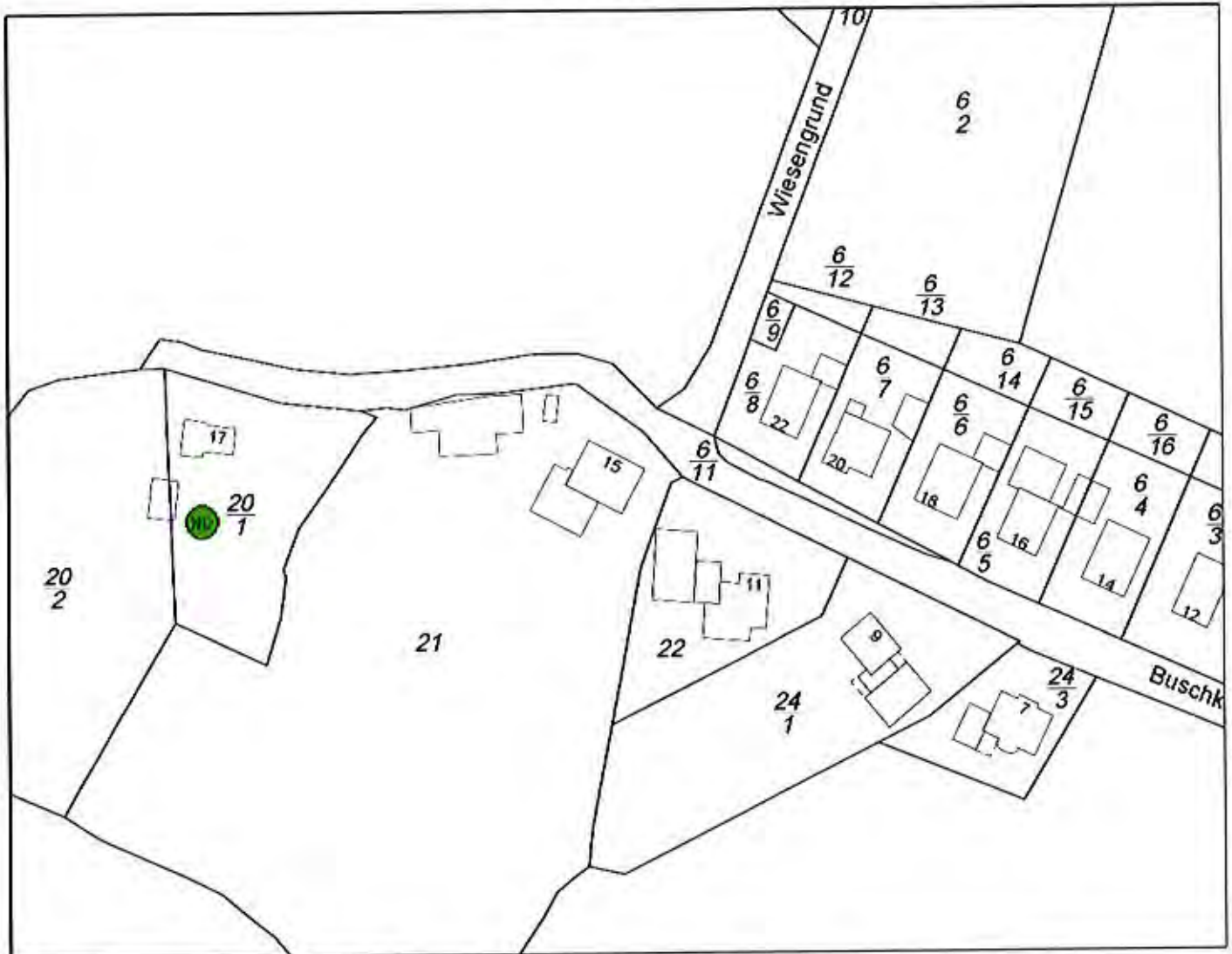
Kreis Pinneberg  
Der Landrat  
als untere Naturschutzbehörde  
Elmshorn, den 16.11.2012

  
(Oliver Stolz)






# Naturdenkmal lfd. Nr. 26/03 1 Stieleiche Bokel:



M 1 : 1500



Herausgeber der ALKIS-Kartengrundlage:  
Landesamt für Vermessung und Geoinformation SH

Standort:  
Buschkamp 17, im Hintergarten

### Abgrenzungskarte

der Kreisverordnung zum Schutze von Bäumen als  
Naturdenkmale im Kreis Pinneberg vom 16.11.2012

#### Legende

- Flurstücksgrenze
- Naturdenkmal Einzelbaum
- Naturdenkmal Baumreihe
- Naturdenkmal Baumgruppe
- Standortmarkierung



Kreis Pinneberg  
Der Landrat  
als untere Naturschutzbehörde  
Elmshorn, den 16.11.2012

(Oliver Stolz)

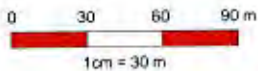




# Naturdenkmal lfd. Nr. 29/01 1 Stieleiche Westerhorn



M 1 : 3000





Herausgeber der ALKIS-Kartengrundlage:  
Landesamt für Vermessung und Geoinformation SH

Flur 5, Flst. 34/1, Jungfernstieg (Verängerung  
des Kuhweges)

## Abgrenzungskarte

der Kreisverordnung zum Schutze von Bäumen als  
Naturdenkmale im Kreis Pinneberg vom 16.11.2012

### Legende

-  Flurstücksgrenze
-  Naturdenkmal Einzelbaum
-  Naturdenkmal Baumreihe
-  Naturdenkmal Baumgruppe
-  Standortmarkierung

Kreis Pinneberg  
Der Landrat  
als untere Naturschutzbehörde

Elmshorn, den 16.11.2012

(Oliver Stolz)






# Naturdenkmal lfd. Nr. 32/01

## 1 Stieleiche

### Heist



M 1 : 1000



Herausgeber der ALKIS-Kartengrundlage:  
Landesamt für Vermessung und Geoinformation SH

Standort:  
Ecke Hauptstraße/ Großer Ring  
Begrenzung Schulgelände

#### Abgrenzungskarte

der Kreisverordnung zum Schutze von Bäumen als  
Naturdenkmale im Kreis Pinneberg vom 16.11.2012

#### Legende

- Flurstücksgrenze
- Naturdenkmal Einzelbaum
- Naturdenkmal Baumreihe
- Naturdenkmal Baumgruppe
- Standortmarkierung

Kreis Pinneberg  
Der Landrat  
als untere Naturschutzbehörde

Elmshorn, den 16.11.2012

(Oliver Stolz)



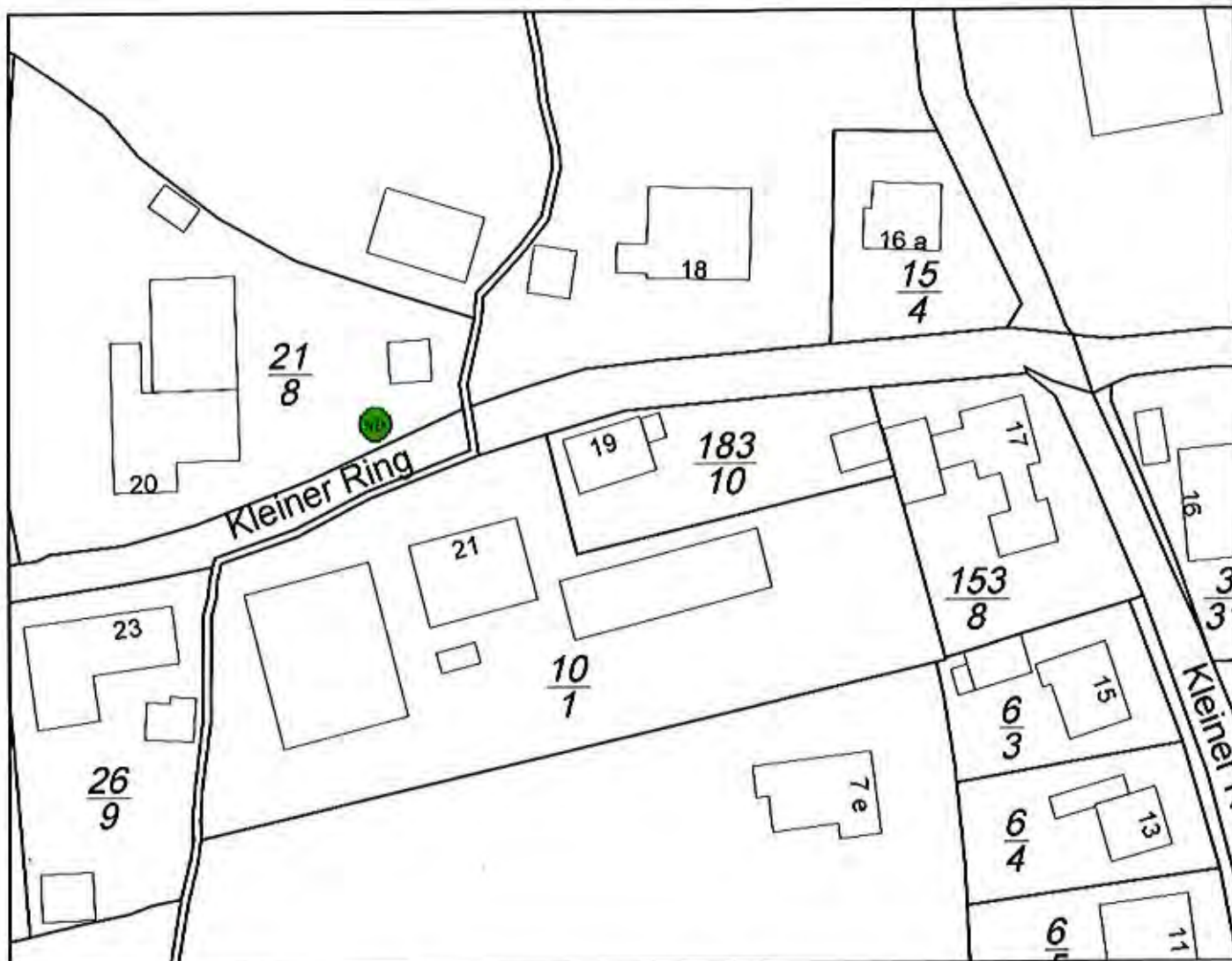





# Naturdenkmal lfd. Nr. 32/02

## 1 Stieleiche

### Heist



M 1 : 1000



Herausgeber der ALKIS-Kartengrundlage:  
Landesamt für Vermessung und Geoinformation SH

Standort:  
Kleiner Ring 20, an der Grenze der Straße  
"Kleiner Ring" und Hofzufahrt

#### Abgrenzungskarte

der Kreisverordnung zum Schutze von Bäumen als  
Naturdenkmale im Kreis Pinneberg vom 16.11.2012

#### Legende

- Flurstücksgrenze
- Naturdenkmal Einzelbaum
- Naturdenkmal Baumreihe
- Naturdenkmal Baumgruppe
- Standortmarkierung

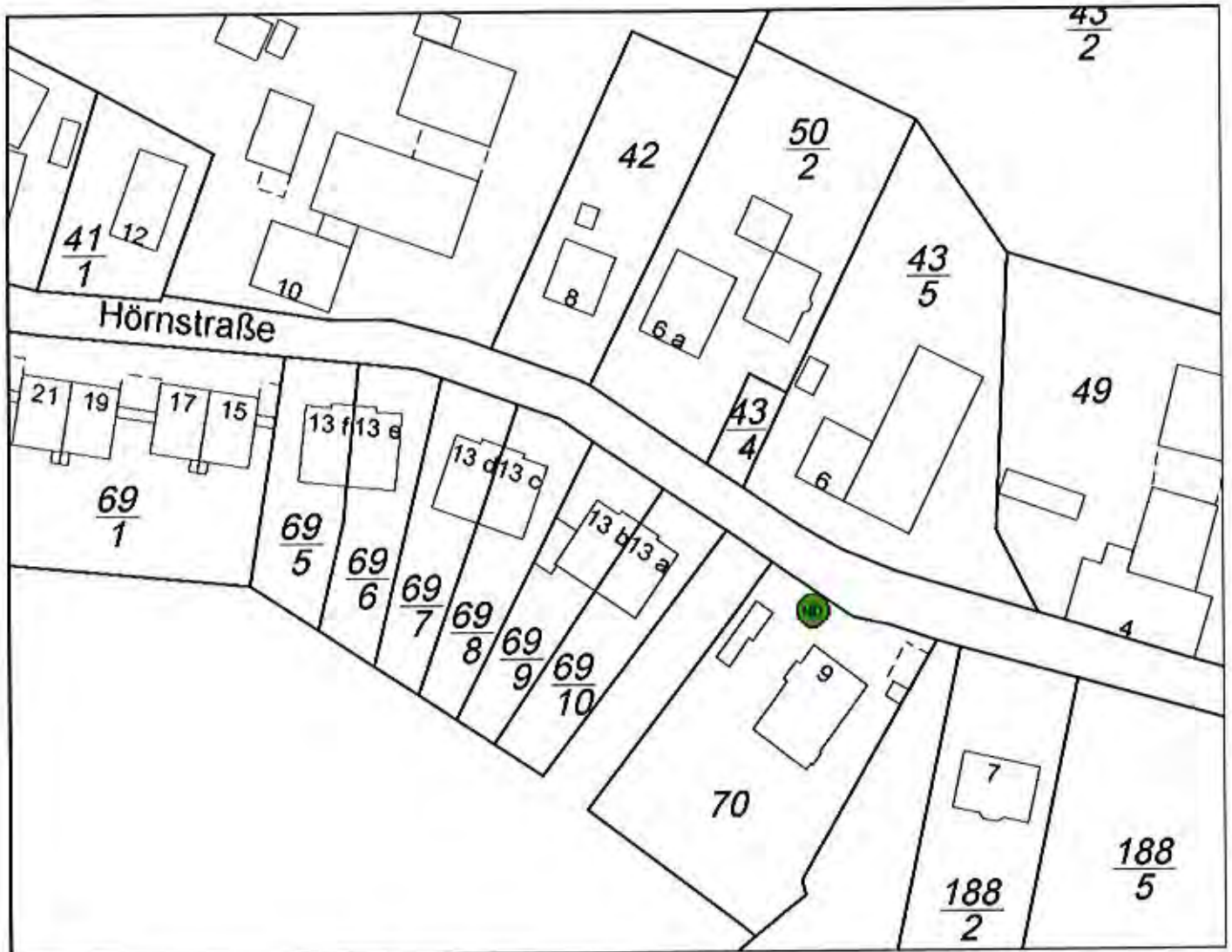


Kreis Pinneberg  
Der Landrat  
als untere Naturschutzbehörde  
Elmshorn, den 16.11.2012

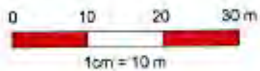
(Oliver Stölz)



# Naturdenkmal lfd. Nr. 33/01 1 Stieleiche Holm



M 1 : 1000



Herausgeber der ALKIS-Kartengrundlage:  
Landesamt für Vermessung und Geoinformation SH

Standort:  
Hörnstraße 9, rechts vor dem Haus

### Abgrenzungskarte

der Kreisverordnung zum Schutze von Bäumen als  
Naturdenkmale im Kreis Pinneberg vom 16.11.2012

#### Legende

- Flurstücksgrenze
- Naturdenkmal Einzelbaum
- Naturdenkmal Baumreihe
- Naturdenkmal Baumgruppe
- Standortmarkierung



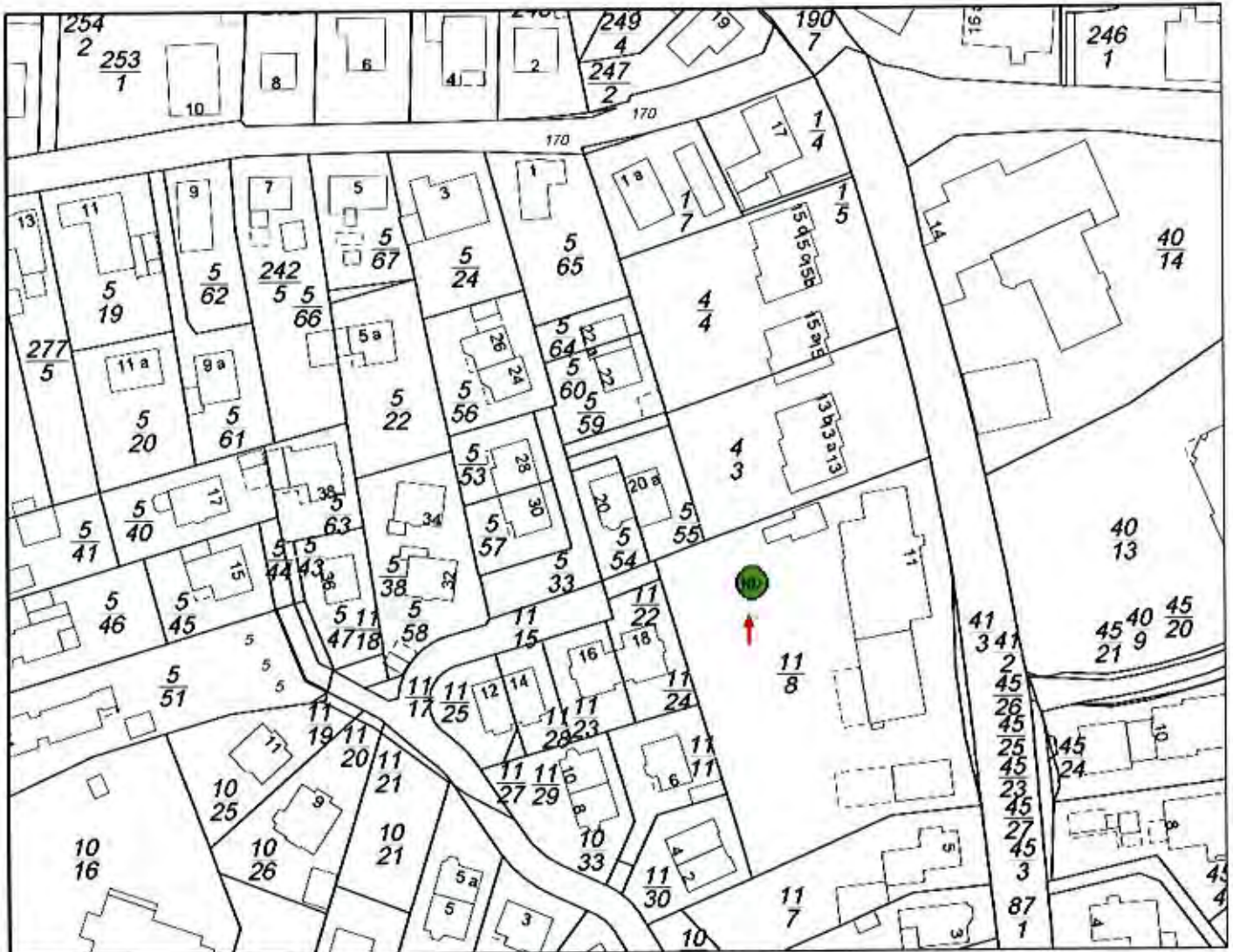
Kreis Pinneberg  
Der Landrat  
als untere Naturschutzbehörde  
Elmshorn, den 16.11.2012

(Oliver Stolz)






# Naturdenkmal lfd. Nr. 33/02 1 Blutbuche Holm



M 1 : 1500



Herausgeber der ALKIS-Kartengrundlage:  
Landesamt für Vermessung und Geoinformation SH

Standort:  
Hauptstraße 11, hinter dem Haus im Garten

### Abgrenzungskarte

der Kreisverordnung zum Schutze von Bäumen als  
Naturdenkmale im Kreis Pinneberg vom 16.11.2012

#### Legende

- Flurstücksgrenze
- Naturdenkmal Einzelbaum
- Naturdenkmal Baumreihe
- Naturdenkmal Baumgruppe
- Standortmarkierung



Kreis Pinneberg  
Der Landrat  
als untere Naturschutzbehörde  
Elmshorn, den 16.11.2012

(Oliver Stolz)





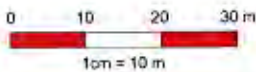
# Naturdenkmal lfd. Nr. 34/01

## 4 Stieleichen

### Moorrege



M 1 : 1000



Herausgeber der ALKIS-Kartengrundlage:  
Landesamt für Vermessung und Geoinformation SH

Standort:  
Ecke Haselweg/ Achter de Schün und  
Haselweg Nr.4

Hinweis:  
Baumgruppe, früher neben ehemaligen Gehöft  
stehend, heute im Neubaugebiet

#### Abgrenzungskarte

der Kreisverordnung zum Schutze von Bäumen als  
Naturdenkmale im Kreis Pinneberg vom 16.11.2012


#### Legende

- Flurstücksgrenze
- Naturdenkmal Einzelbaum
- Naturdenkmal Baumreihe
- Naturdenkmal Baumgruppe
- Standortmarkierung

Kreis Pinneberg  
Der Landrat  
als untere Naturschutzbehörde

Elmshorn, den 18.11.2012

(Oliver Stolz)



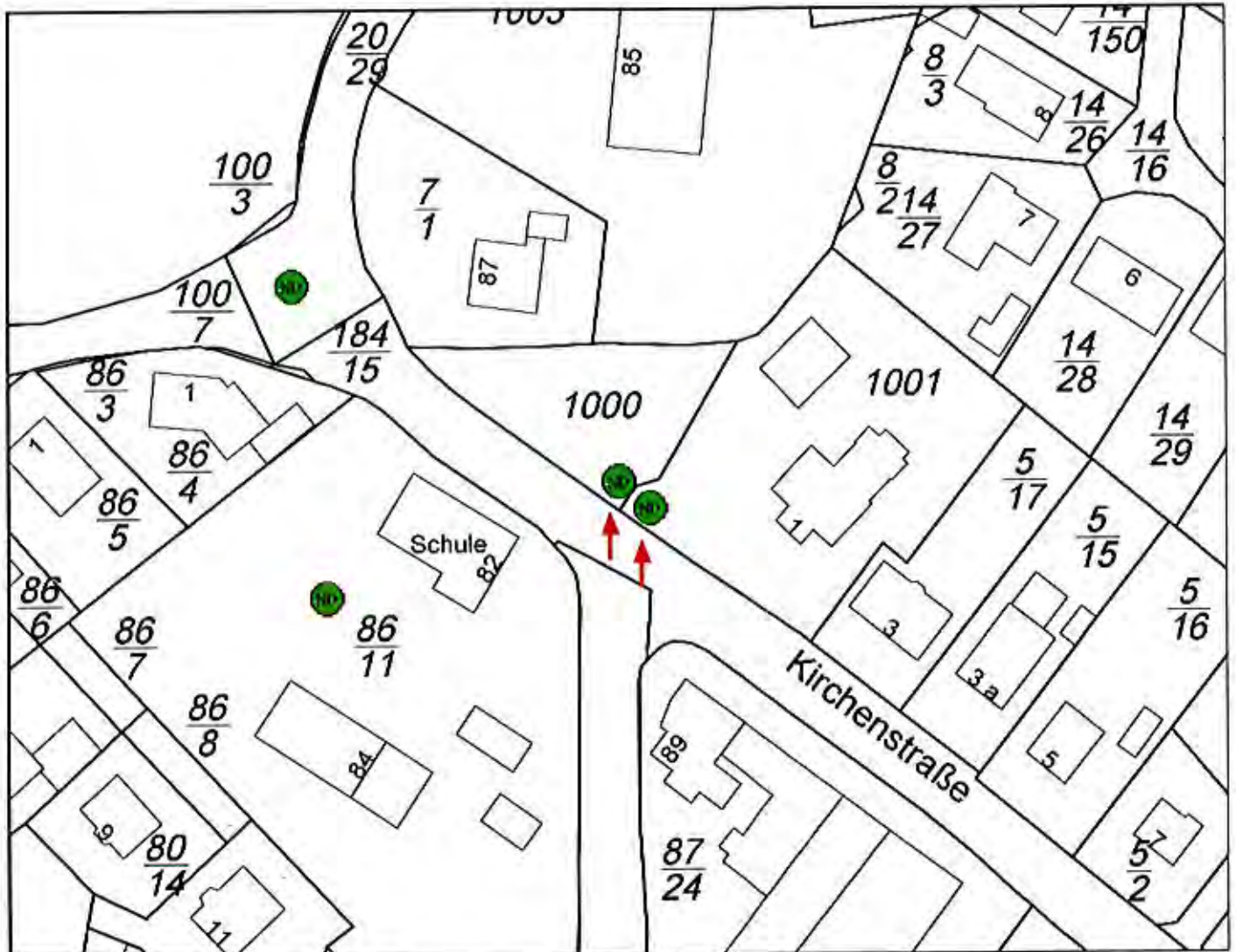




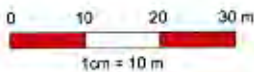
# Naturdenkmal lfd. Nr. 34/02

## 2 Rotbuchen

### Moorrege



M 1 : 1000



Herausgeber der ALKIS-Kartengrundlage:  
Landesamt für Vermessung und Geoinformation SH

Standort:  
Kirchenstraße 1, links neben der Hofeinfahrt

Hinweis:  
Beide Buchen bilden eine Einheit

#### Abgrenzungskarte

der Kreisverordnung zum Schutze von Bäumen als  
Naturdenkmale im Kreis Pinneberg vom 16.11.2012

#### Legende

- Flurstücksgrenze
- Naturdenkmal Einzelbaum
- Naturdenkmal Baumreihe
- Naturdenkmal Baumgruppe
- Standortmarkierung

Kreis Pinneberg  
Der Landrat  
als untere Naturschutzbehörde

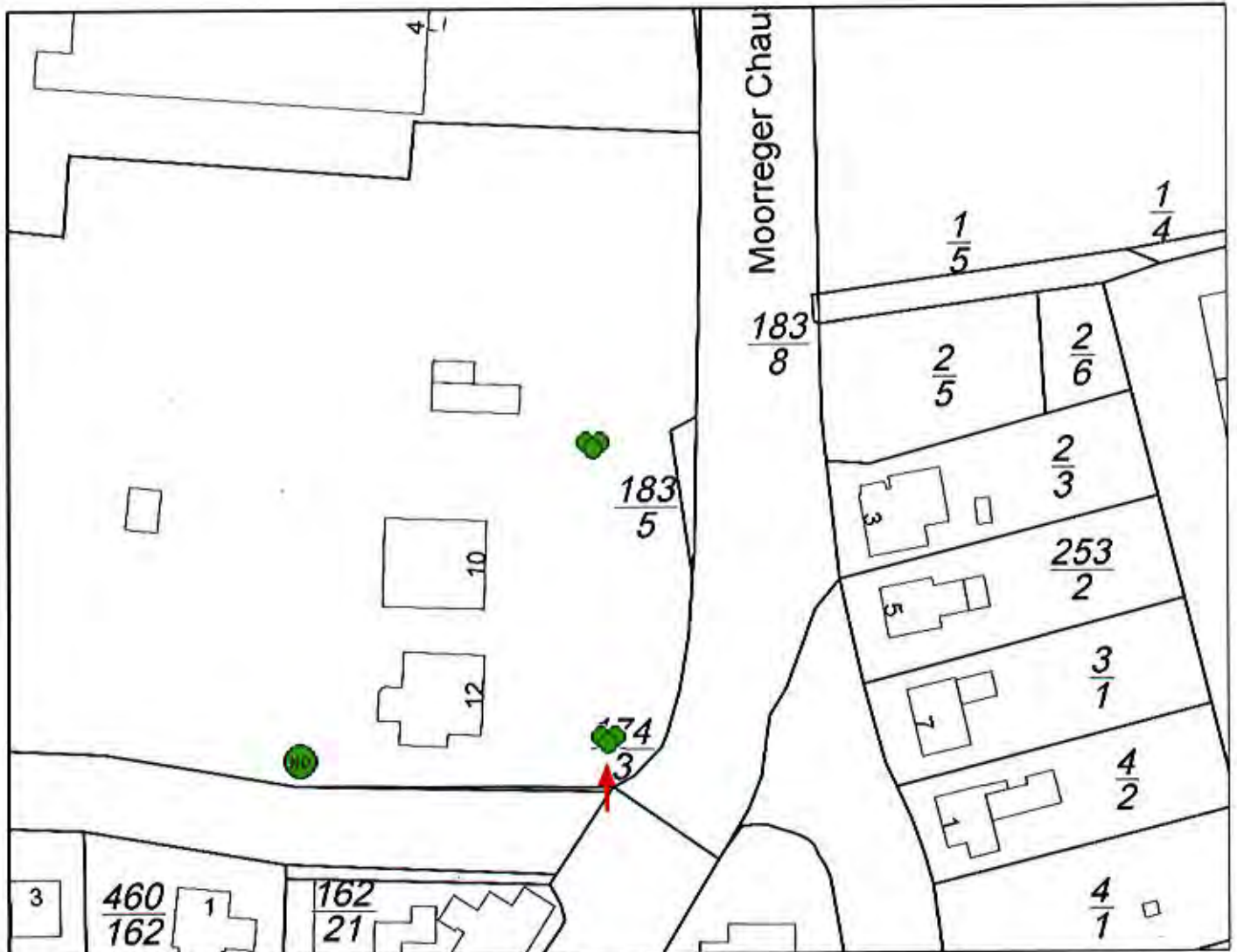
Elmshorn, den 16.11.2012

(Oliver Stolz)






# Naturdenkmal lfd. Nr. 34/03 6 Rotbuchen Moorrege



M 1 : 1000



Herausgeber der ALKIS-Kartengrundlage:  
Landesamt für Vermessung und Geoinformation SH

Standort:  
Moorreger Chaussee 12 (B 431), Ecke Werftweg,  
Vorgarten  
Hinweis:  
Baumgruppe

### Abgrenzungskarte

der Kreisverordnung zum Schutze von Bäumen als  
Naturdenkmale im Kreis Pinneberg vom 16.11.2012

#### Legende

- Flurstücksgrenze
- Naturdenkmal Einzelbaum
- Naturdenkmal Baumreihe
- Naturdenkmal Baumgruppe
- Standortmarkierung

Kreis Pinneberg  
Der Landrat  
als untere Naturschutzbehörde

Elmshorn, den 16.11.2012

(Oliver Stolz)







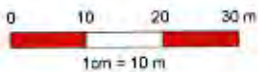
# Naturdenkmal lfd. Nr. 34/04

## 1 Rotbuche

### Moorrege



M 1 : 1000



Herausgeber der ALKIS-Kartengrundlage:  
Landesamt für Vermessung und Geoinformation SH

Standort:  
Moorreger Chaussee 12, am Werftweg,  
gegenüber von Werftweg 1 gelegen

#### Abgrenzungskarte

der Kreisverordnung zum Schutze von Bäumen als  
Naturdenkmale im Kreis Pinneberg vom 16.11.2012

#### Legende

- Flurstücksgrenze
- Naturdenkmal Einzelbaum
- Naturdenkmal Baumreihe
- Naturdenkmal Baumgruppe
- Standortmarkierung

Kreis Pinneberg  
Der Landrat  
als untere Naturschutzbehörde

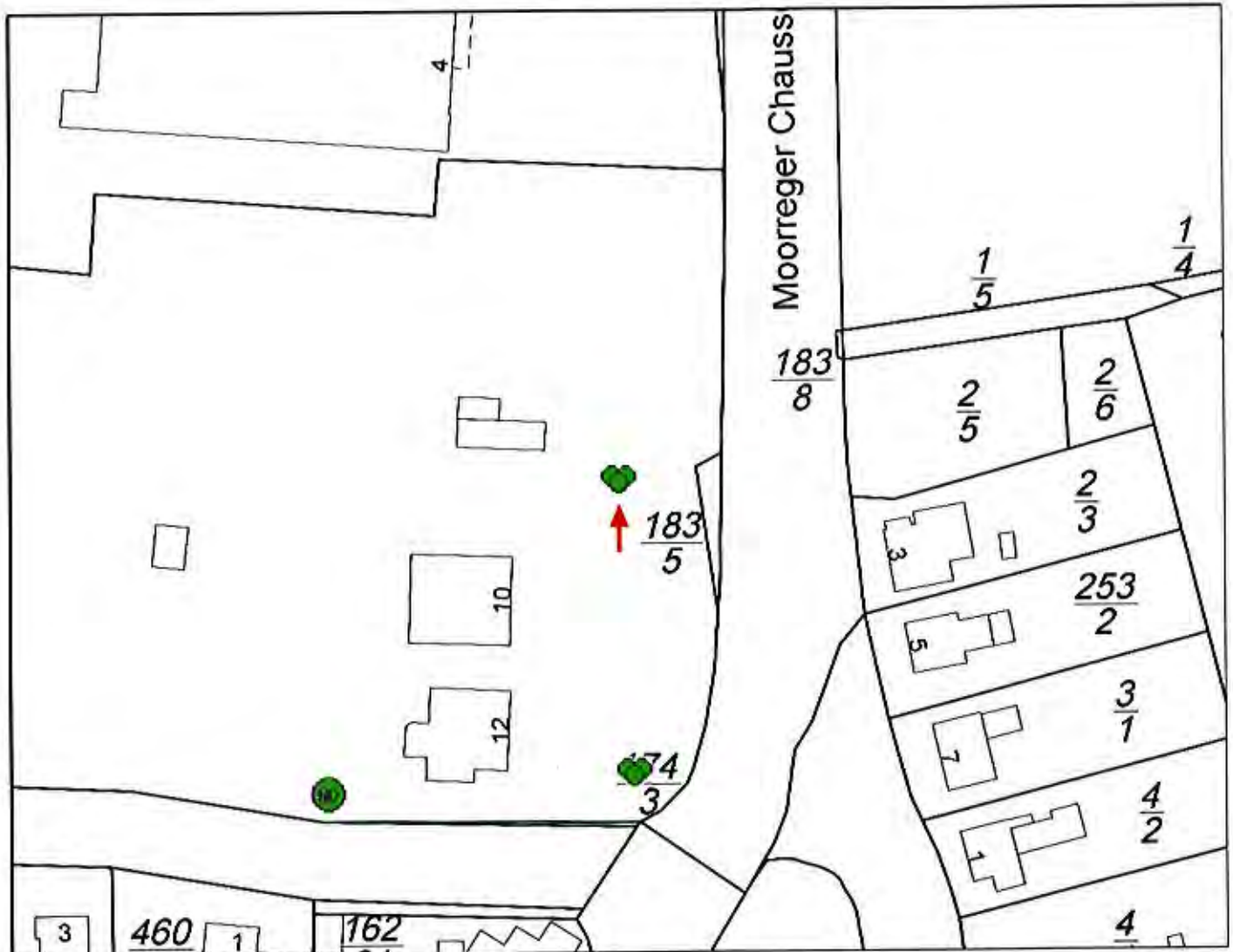
Elmshorn, den 16.11.2012

(Oliver Stolz)

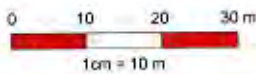




# Naturdenkmal lfd. Nr. 34/05 4 Rotbuchen, 1 Bergahorn Moorrege



M 1 : 1000



Herausgeber der ALKIS-Kartengrundlage:  
Landesamt für Vermessung und Geoinformation SH


Standort:  
Moorreger Chaussee 10, rechts neben  
Hauszufahrt  
Hinweis:  
Baumgruppe

### Abgrenzungskarte

der Kreisverordnung zum Schutze von Bäumen als  
Naturdenkmale im Kreis Pinneberg vom 16.11.2012

#### Legende

- Flurstücksgrenze
- Naturdenkmal Einzelbaum
- Naturdenkmal Baumreihe
- Naturdenkmal Baumgruppe
- Standortmarkierung



Kreis Pinneberg  
Der Landrat  
als untere Naturschutzbehörde  
Elmshorn, den 16.11.2012

(Oliver Stolz)

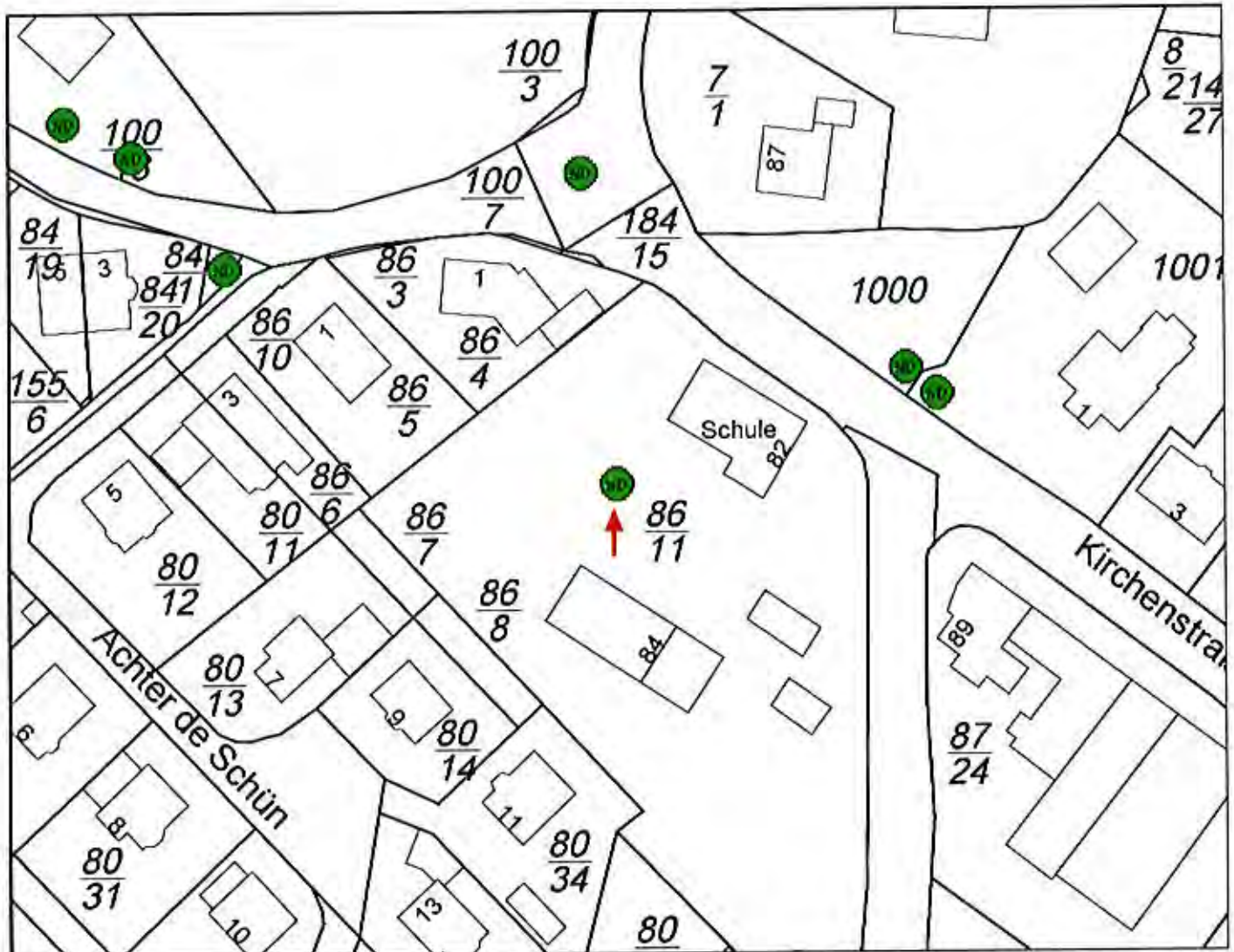





# Naturdenkmal lfd. Nr. 34/06

## 1 Blutbuche

### Moorrege



M 1 : 1000



Herausgeber der ALKIS-Kartengrundlage:  
Landesamt für Vermessung und Geoinformation SH

Standort:  
Klinkerstraße, zwischen den Häusern Nr. 82 + 84

#### Abgrenzungskarte

der Kreisverordnung zum Schutze von Bäumen als  
Naturdenkmale im Kreis Pinneberg vom 16.11.2012

#### Legende

- Flurstücksgrenze
- Naturdenkmal Einzelbaum
- Naturdenkmal Baumreihe
- Naturdenkmal Baumgruppe
- Standortmarkierung



Kreis Pinneberg  
Der Landrat  
als untere Naturschutzbehörde  
Elmsford, den 16.11.2012

(Oliver Stolz)



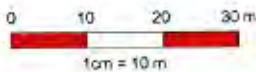
# Naturdenkmal lfd. Nr. 34/07

## 1 Bergahorn

### Moorrege



M 1 : 1000



Herausgeber der ALKIS-Kartengrundlage:  
Landesamt für Vermessung und Geoinformation SH

Standort:  
Werftweg 2 im Vorgarten, links vom Haus  
Hinweis:  
Kein Zugang möglich, Grundstück ist zur Straße eingezäunt

#### Abgrenzungskarte

der Kreisverordnung zum Schutze von Bäumen als  
Naturdenkmale im Kreis Pinneberg vom 16.11.2012

#### Legende

- Flurstücksgrenze
- Naturdenkmal Einzelbaum
- Naturdenkmal Baumreihe
- Naturdenkmal Baumgruppe
- Standortmarkierung



Kreis Pinneberg  
Der Landrat  
als untere Naturschutzbehörde

Elmshorn, den 16.11.2012

(Oliver Stolz)

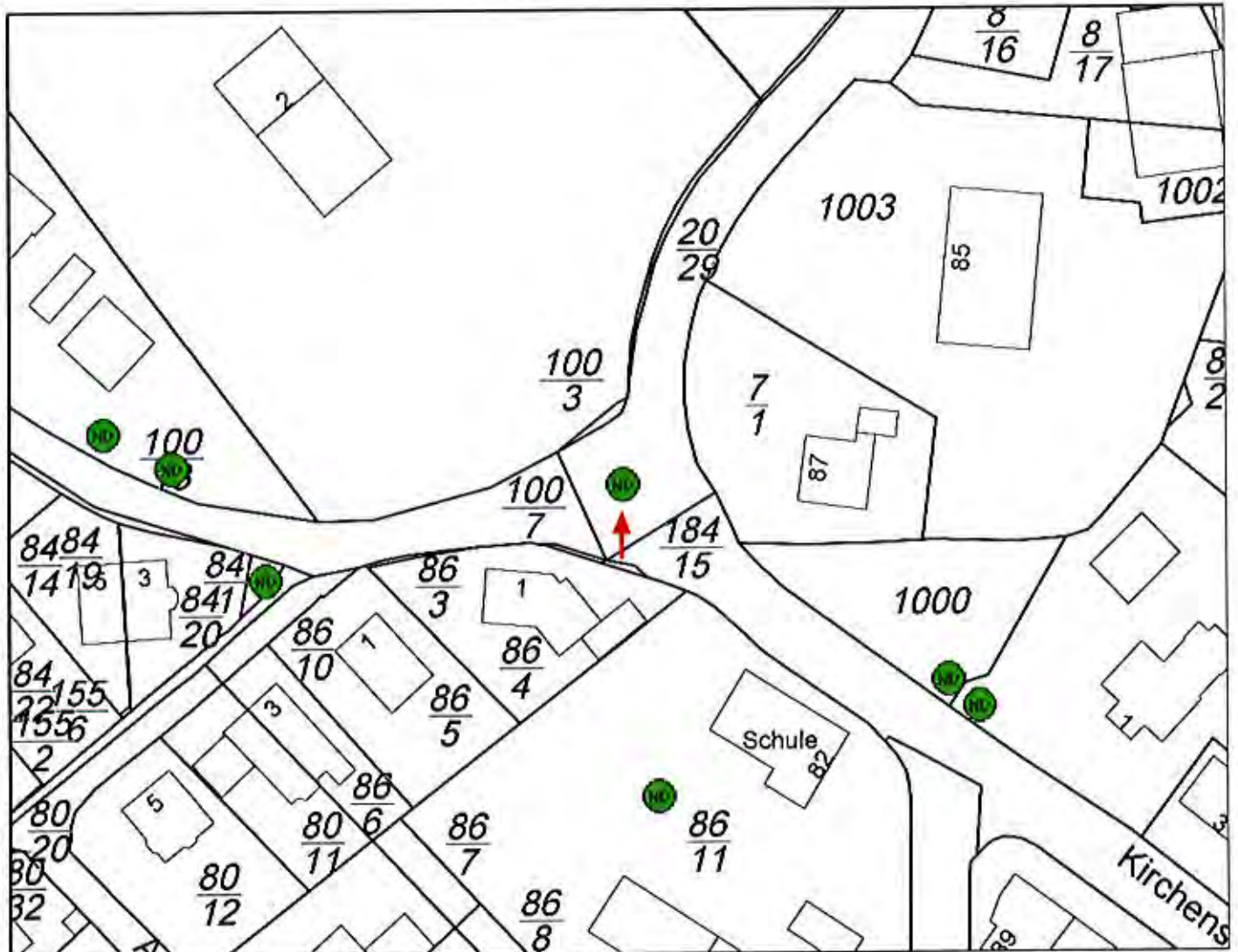





# Naturdenkmal lfd. Nr. 34/08

## 1 Stieleiche

### Moorrege



M 1 : 1000



Herausgeber der ALKIS-Kartengrundlage:  
Landesamt für Vermessung und Geoinformation SH

Standort:  
Ecke Haselweg/ Klinkerstraße/ Kirchenstraße  
am Kriegerdenkmal (Verkehrsinself)

Hinweis:  
"Dorfeiche" von Moorrege mit Gedenkstein:  
"Mit Gott für König und Vaterland 1813-1913"

#### Abgrenzungskarte

der Kreisverordnung zum Schutze von Bäumen als  
Naturdenkmale im Kreis Pinneberg vom 16.11.2012

#### Legende

- Flurstücksgrenze
- Naturdenkmal Einzelbaum
- Naturdenkmal Baumreihe
- Naturdenkmal Baumgruppe
- Standortmarkierung

Kreis Pinneberg  
Der Landrat  
als untere Naturschutzbehörde

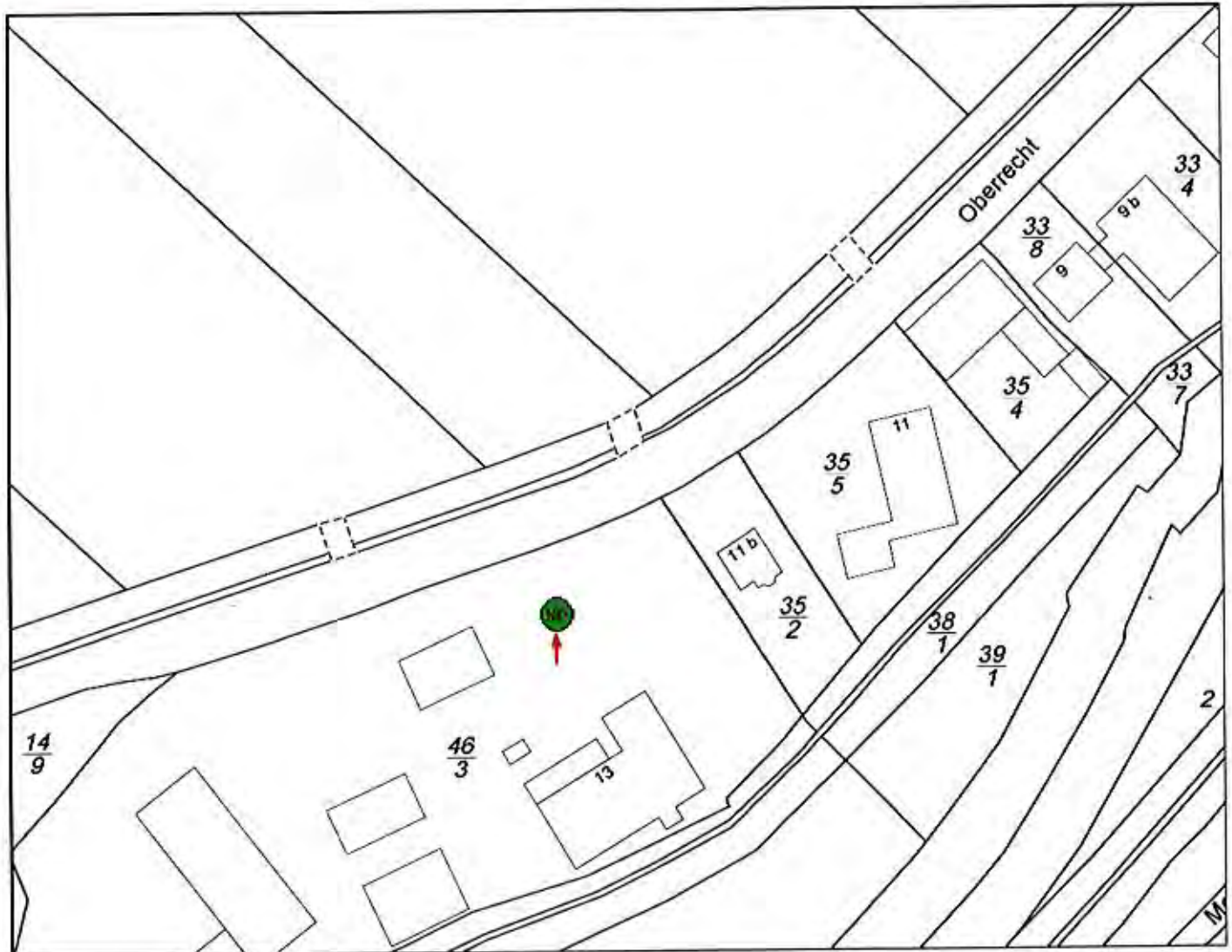
Elmshorn, den 16.11.2012

(Oliver Stolz)






# Naturdenkmal lfd. Nr. 35/01 1 Stieleiche Neuendeich



M 1 : 1500



Herausgeber der ALKIS-Kartengrundlage:  
Landesamt für Vermessung und Geoinformation SH

Standort:  
Oberrecht 13, auf der Wiese vor dem Gebäude

## Abgrenzungskarte

der Kreisverordnung zum Schutze von Bäumen als  
Naturdenkmale im Kreis Pinneberg vom 16.11.2012

### Legende

-  Flurstücksgrenze
-  Naturdenkmal Einzelbaum
-  Naturdenkmal Baumreihe
-  Naturdenkmal Baumgruppe
-  Standortmarkierung



Kreis Pinneberg  
Der Landrat  
als untere Naturschutzbehörde

Elmshorn, den 16.11.2012

  
(Oliver Stolz)

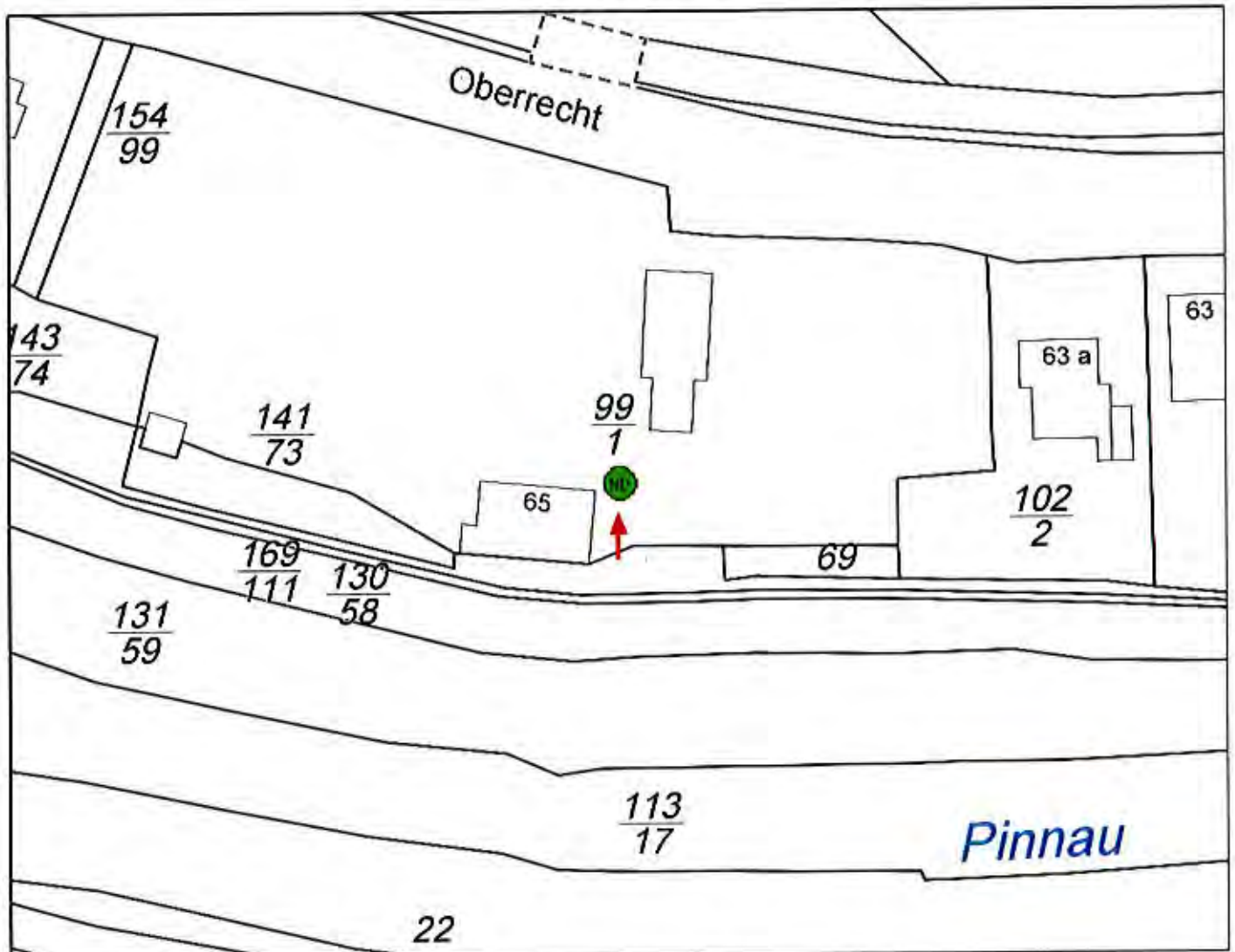




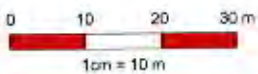
# Naturdenkmal lfd. Nr. 35/02

## 1 Stieleiche

### Neuendeich



M 1 : 1000



Herausgeber der ALKIS-Kartengrundlage:  
Landesamt für Vermessung und Geoinformation SH

Standort:  
Oberrecht 65, neben dem Haus

Hinweis:  
Die Baumkrone mußte nach einem Wirbelsturm  
2004 eingekürzt werden. Im Feb. 2010 ist das  
alte Haus niedergebrannt. Das Feuer hat erneut  
einen Teil der Krone nachhaltig geschädigt.

#### Abgrenzungskarte


der Kreisverordnung zum Schutze von Bäumen als  
Naturdenkmale im Kreis Pinneberg vom 16.11.2012

#### Legende

- Flurstücksgrenze
- Naturdenkmal Einzelbaum
- Naturdenkmal Baumreihe
- Naturdenkmal Baumgruppe
- Standortmarkierung

Kreis Pinneberg  
Der Landrat  
als untere Naturschutzbehörde

Elmshorn, den 16.11.2012



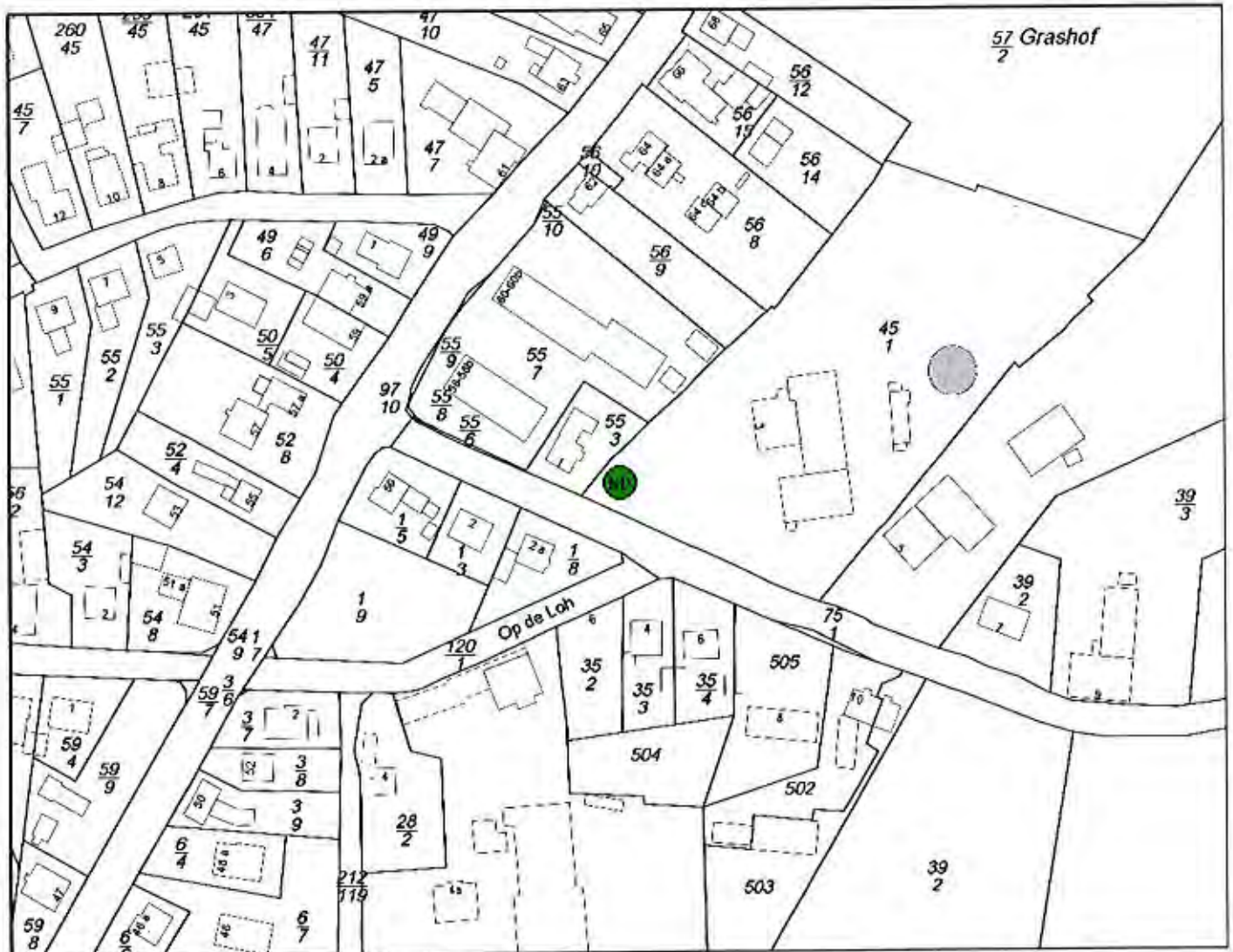
(Oliver Stolz)



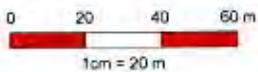
# Naturdenkmal lfd. Nr. 36/01

## 1 Stieleiche

### Borstel-Hohenraden



M 1 : 2000



Herausgeber der ALKIS-Kartengrundlage:  
Landesamt für Vermessung und Geoinformation SH

Standort:  
In de Masch 3, rechts neben Nr. 1

Hinweis:  
Einer der mächtigsten Eichen im Kreis Pinneberg

#### Abgrenzungskarte

der Kreisverordnung zum Schutze von Bäumen als  
Naturdenkmale im Kreis Pinneberg vom 16.11.2012

#### Legende

- Flurstücksgrenze
- Naturdenkmal Einzelbaum
- Naturdenkmal Baumreihe
- Naturdenkmal Baumgruppe
- Standortmarkierung

Kreis Pinneberg  
Der Landrat  
als untere Naturschutzbehörde  
Elmshorn, den 16.11.2012

(Oliver Stolz)





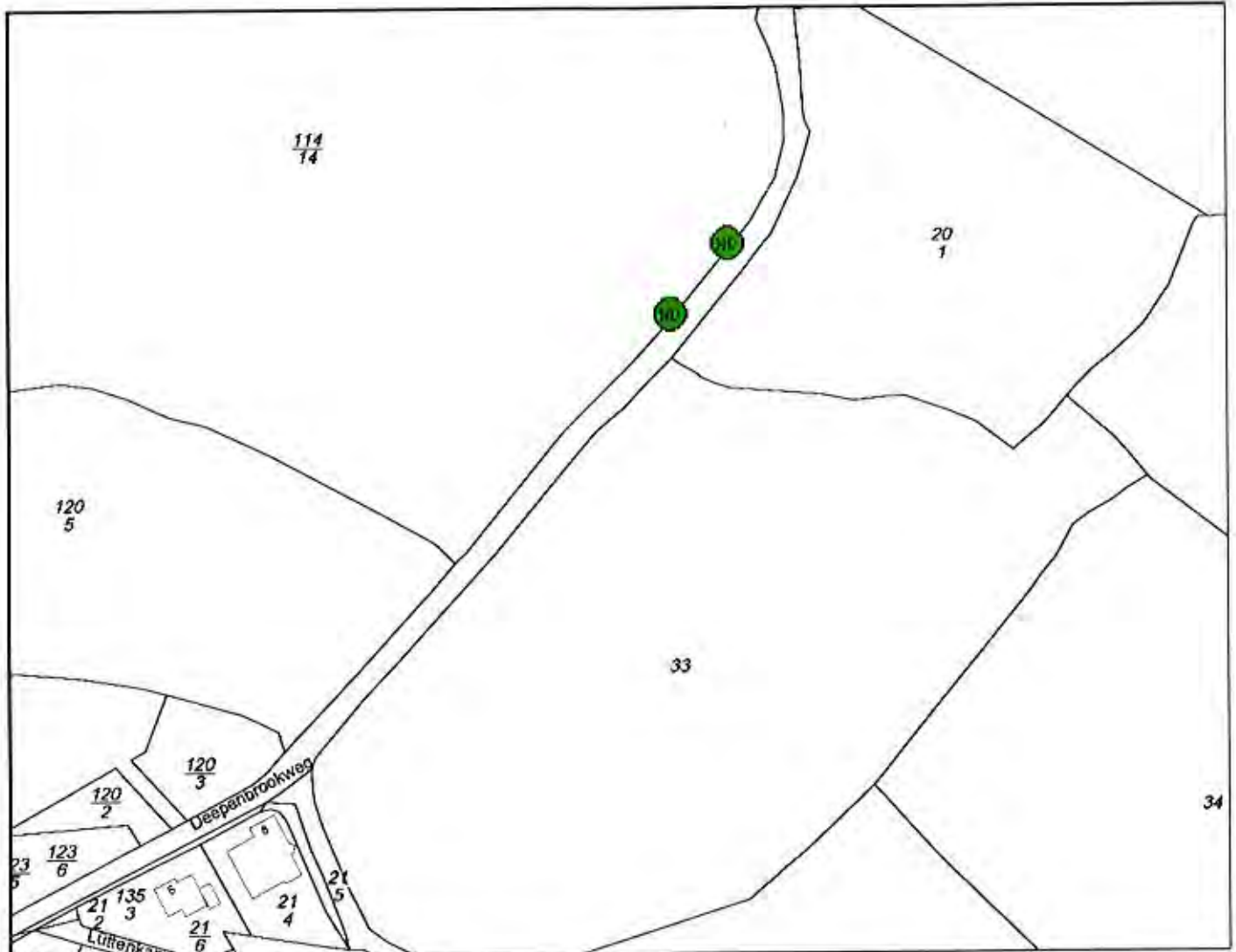


Kreis Pinneberg  
Fachdienst Umwelt

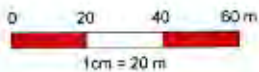
# Naturdenkmal lfd. Nr. 36/02

## 2 Stieleichen

### Borstel-Hohenraden



M 1 : 2000



Herausgeber der ALKIS-Kartengrundlage:  
Landesamt für Vermessung und Geoinformation SH

Standort:  
Deepenbrookweg, Höhe Haus  
Quickborner Straße 107a (Flur 6, Flst. 114/1)  
Hinweis:  
2 nebeneinander stehende Knickeichen

#### Abgrenzungskarte


der Kreisverordnung zum Schutze von Bäumen als  
Naturdenkmale im Kreis Pinneberg vom 16.11.2012

#### Legende

-  Flurstücksgrenze
-  Naturdenkmal Einzelbaum
-  Naturdenkmal Baumreihe
-  Naturdenkmal Baumgruppe
-  Standortmarkierung



Kreis Pinneberg  
Der Landrat  
als untere Naturschutzbehörde  
Elmsfiom, den 16.11.2012

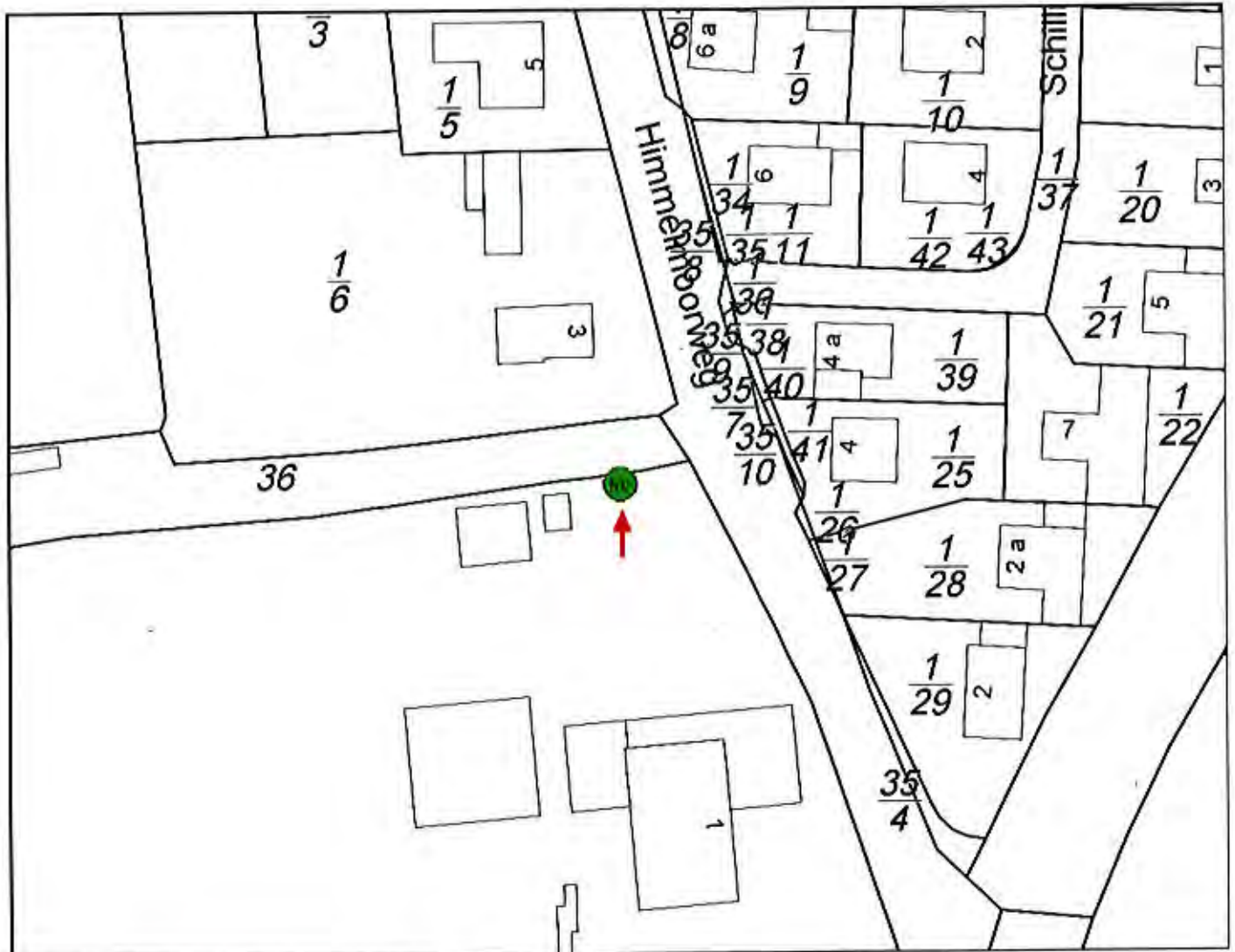
  
(Oliver Stolz)



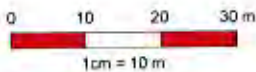
# Naturdenkmal lfd. Nr. 36/03

## 1 Stieleiche

### Borstel-Hohenraden



M 1 : 1000



Herausgeber der ALKIS-Kartengrundlage:  
Landesamt für Vermessung und Geoinformation SH

Standort:  
Himmelmoorweg 1, rechts von der Hofzufahrt,  
vor dem Schuppen

Hinweis:  
Eiche weist Stammschaden auf, verursacht durch  
Blitzeinschlag im Juni 2008. Die Baumkrone wurde  
deswegen im Herbst 2010 stark ausgelichtet.


#### Abgrenzungskarte

der Kreisverordnung zum Schutze von Bäumen als  
Naturdenkmale im Kreis Pinneberg vom 16.11.2012

#### Legende

- Flurstücksgrenze
- Naturdenkmal Einzelbaum
- Naturdenkmal Baumreihe
- Naturdenkmal Baumgruppe
- Standortmarkierung

Kreis Pinneberg  
Der Landrat  
als untere Naturschutzbehörde  
Elmshorn, den 16.11.2012



(Oliver Stolz)





Kreis Pinneberg

Fachdienst Umwelt

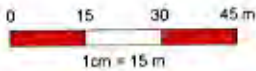
# Naturdenkmal lfd. Nr. 36/04

## 1 Stieleiche

### Borstel-Hohenraden



M 1 : 1500



Herausgeber der ALKIS-Kartengrundlage:  
Landesamt für Vermessung und Geoinformation SH

Standort:  
Quickborner Str. 97, vor der Einfahrt zur Schule

#### Abgrenzungskarte

der Kreisverordnung zum Schutze von Bäumen als  
Naturdenkmale im Kreis Pinneberg vom 16.11.2012

#### Legende

- Flurstücksgrenze
- Naturdenkmal Einzelbaum
- Naturdenkmal Baumreihe
- Naturdenkmal Baumgruppe
- Standortmarkierung



Kreis Pinneberg  
Der Landrat  
als untere Naturschutzbehörde

Elmshorn, den 16.11.2012

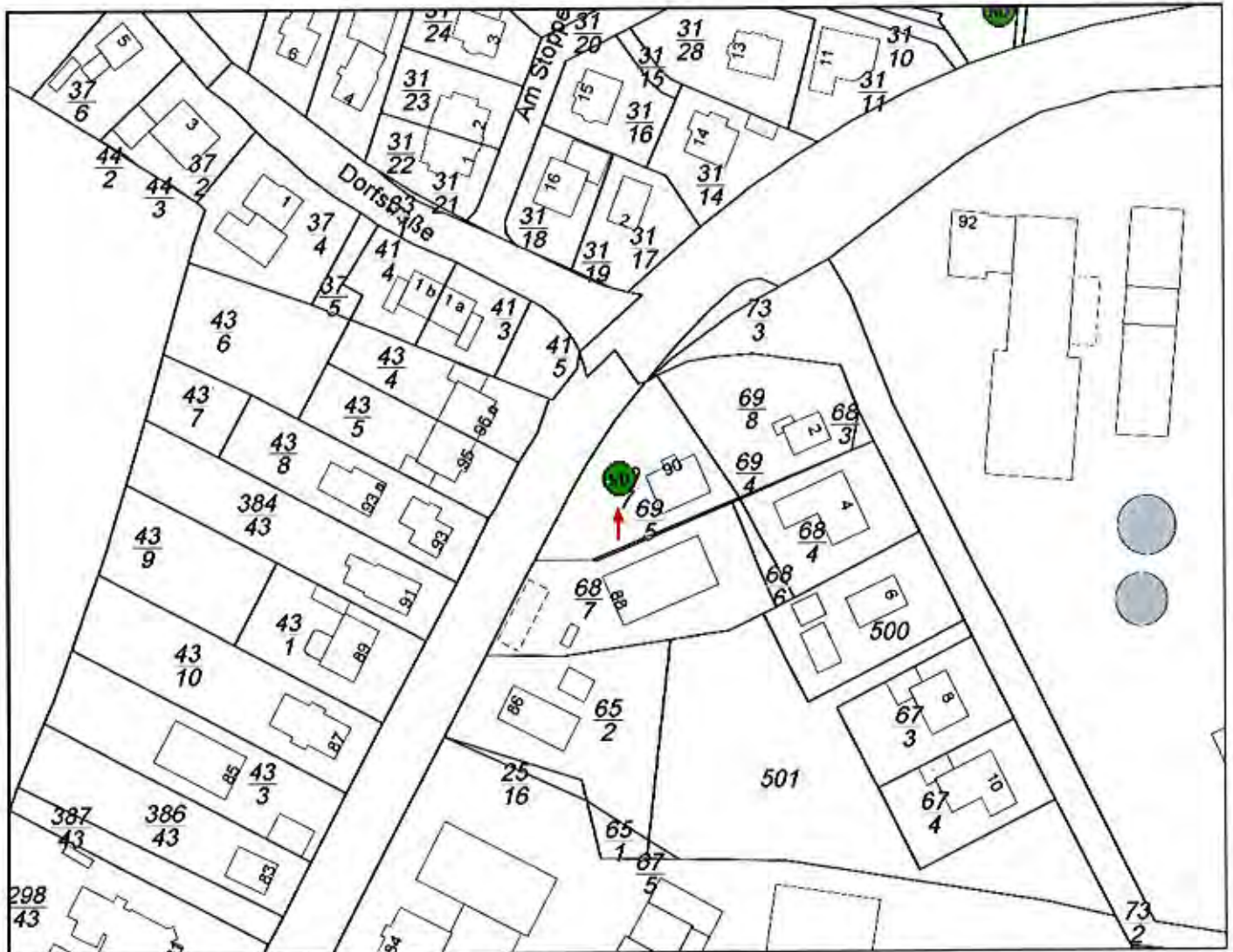
(Oliver Stolz)



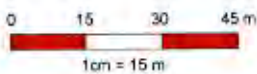
# Naturdenkmal lfd. Nr. 36/05

## 1 Stieleiche

### Borstel-Hohenraden



M 1 : 1500



Herausgeber der ALKIS-Kartengrundlage:  
Landesamt für Vermessung und Geoinformation SH

Standort:  
Quickborner Straße 90, vor dem Haus

#### Abgrenzungskarte

der Kreisverordnung zum Schutze von Bäumen als  
Naturdenkmale im Kreis Pinneberg vom 16.11.2012

#### Legende

- Flurstücksgrenze
- Naturdenkmal Einzelbaum
- Naturdenkmal Baumreihe
- Naturdenkmal Baumgruppe
- Standortmarkierung



Kreis Pinneberg  
Der Landrat  
als untere Naturschutzbehörde

Elmshorn, den 16.11.2012

(Oliver Stolz)

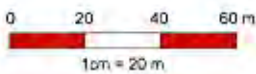




# Naturdenkmal lfd. Nr. 36/06 1 Rotbuche Borstel-Hohenraden



M 1 : 2000



Herausgeber der ALKIS-Kartengrundlage:  
Landesamt für Vermessung und Geoinformation SH

Standort:  
Borstler Wohld, Grenze zur Bilsbek  
(Flur 1, Flst. 47/2 /Grenze zu 66/12)

Hinweis:  
Der Baum ist Teil einer lückigen Buchenreihe

## Abgrenzungskarte

der Kreisverordnung zum Schutze von Bäumen als  
Naturdenkmale im Kreis Pinneberg vom 16.11.2012

### Legende

- Flurstücksgrenze
- Naturdenkmal Einzelbaum
- Naturdenkmal Baumreihe
- Naturdenkmal Baumgruppe
- Standortmarkierung

Kreis Pinneberg  
Der Landrat  
als untere Naturschutzbehörde

Elmsborn, den 16.11.2012

(Oliver Stolz)





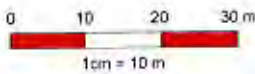
# Naturdenkmal lfd. Nr. 37/01

## 1 Esche

### Kummerfeld



M 1 : 1000



Herausgeber der ALKIS-Kartengrundlage:  
Landesamt für Vermessung und Geoinformation SH

Standort:  
Dorfstraße 14, vor dem Haus

#### Abgrenzungskarte

der Kreisverordnung zum Schutze von Bäumen als  
Naturdenkmale im Kreis Pinneberg vom 16.11.2012

#### Legende

- Flurstücksgrenze
- Naturdenkmal Einzelbaum
- Naturdenkmal Baumreihe
- Naturdenkmal Baumgruppe
- Standortmarkierung

Kreis Pinneberg  
Der Landrat  
als untere Naturschutzbehörde

Elmshorn, den 16.11.2012

(Oliver Stolz)



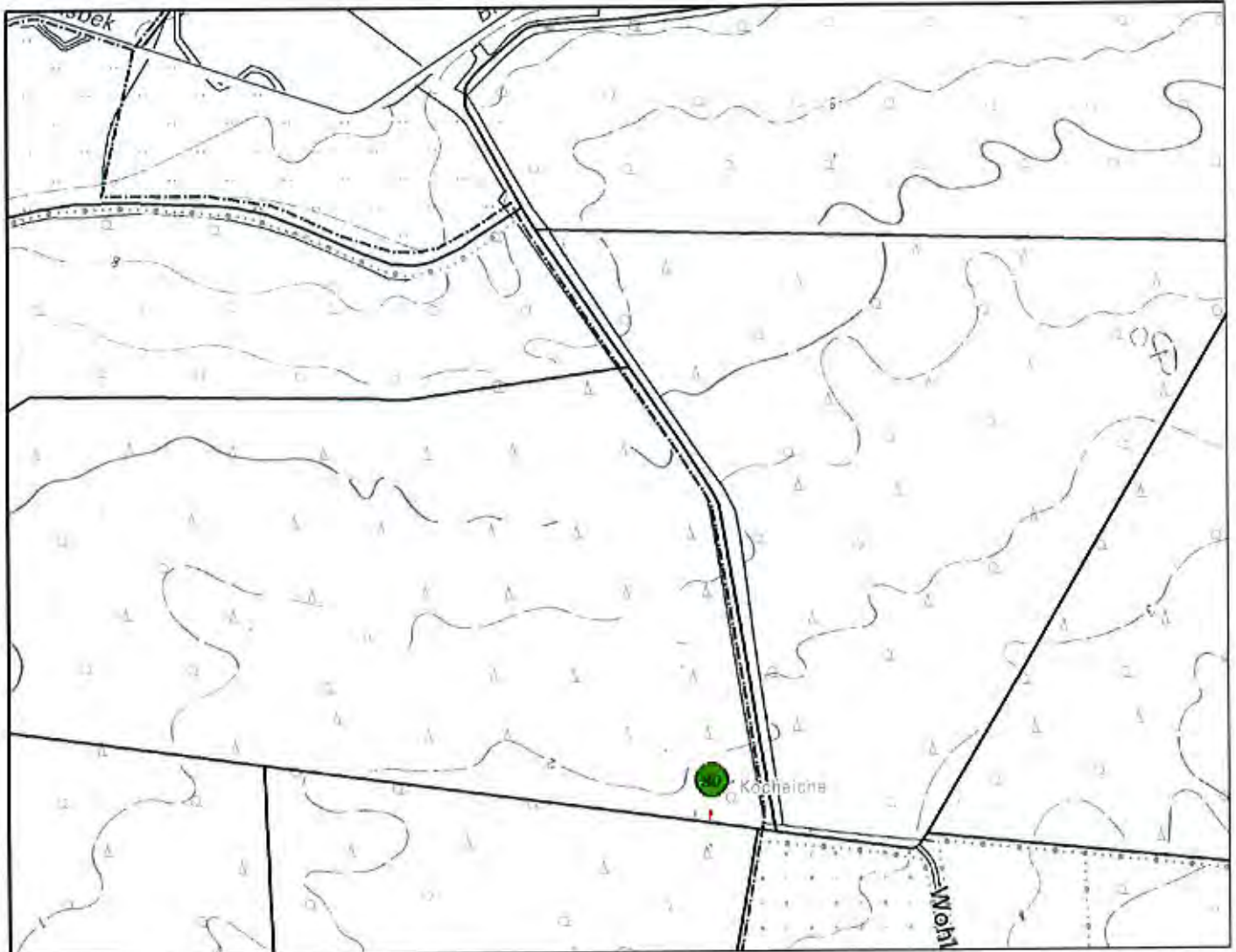




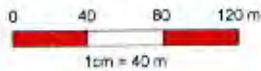
# Naturdenkmal lfd. Nr. 37/02

## 1 Stieleiche

### Kummerfeld



M 1 : 4000



Herausgeber der ALKIS-Kartengrundlage:  
Landesamt für Vermessung und Geoinformation SH

Standort:  
Im Kummerfelder Gehege, Abt. 93, Waldrand  
Flur 1, Flst. 60/4

Hinweis:  
Sogenannte "Kocheiche" mit Gedenkstein von  
1910 für den ehemaligen Revierförster

#### Abgrenzungskarte

der Kreisverordnung zum Schutze von Bäumen als  
Naturdenkmale im Kreis Pinneberg vom 16.11.2012


#### Legende

- Flurstücksgrenze
- Naturdenkmal Einzelbaum
- Naturdenkmal Baumreihe
- Naturdenkmal Baumgruppe
- ↑ Standortmarkierung



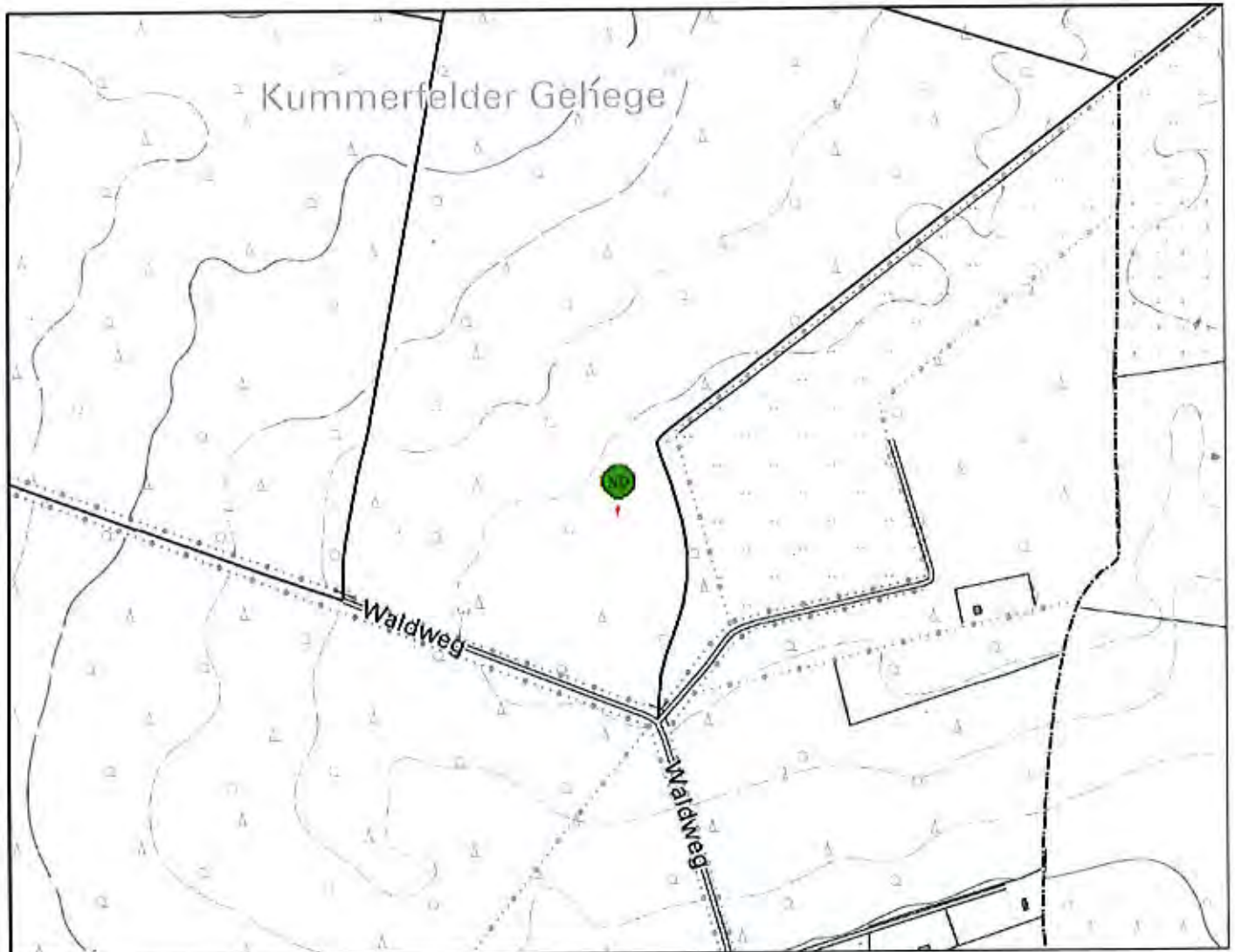
Kreis Pinneberg  
Der Landrat  
als untere Naturschutzbehörde

Elmshorn, den 16.11.2012

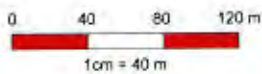
  
(Oliver Stolz)



# Naturdenkmal lfd. Nr. 37/04 1 Stieleiche Kummerfeld



M 1 : 4000



Herausgeber der ALKIS-Kartengrundlage:  
Landesamt für Vermessung und Geoinformation SH

Standort:  
Kummerfelder Gehege, Wegspinne  
Flur 1, Flst. 60/4, Abt. 86

Hinweis:  
Mit ca. 1,70m Stammdurchmesser und über  
30 m Höhe die vermutlich mächtigste Eiche  
im Kreis Pinneberg

## Abgrenzungskarte

der Kreisverordnung zum Schutze von Bäumen als  
Naturdenkmale im Kreis Pinneberg vom 16.11.2012

### Legende

- Flurstücksgrenze
- Naturdenkmal Einzelbaum
- Naturdenkmal Baumreihe
- Naturdenkmal Baumgruppe
- Standortmarkierung

Kreis Pinneberg  
Der Landrat  
als untere Naturschutzbehörde

Elmshorn, den 16.11.2012

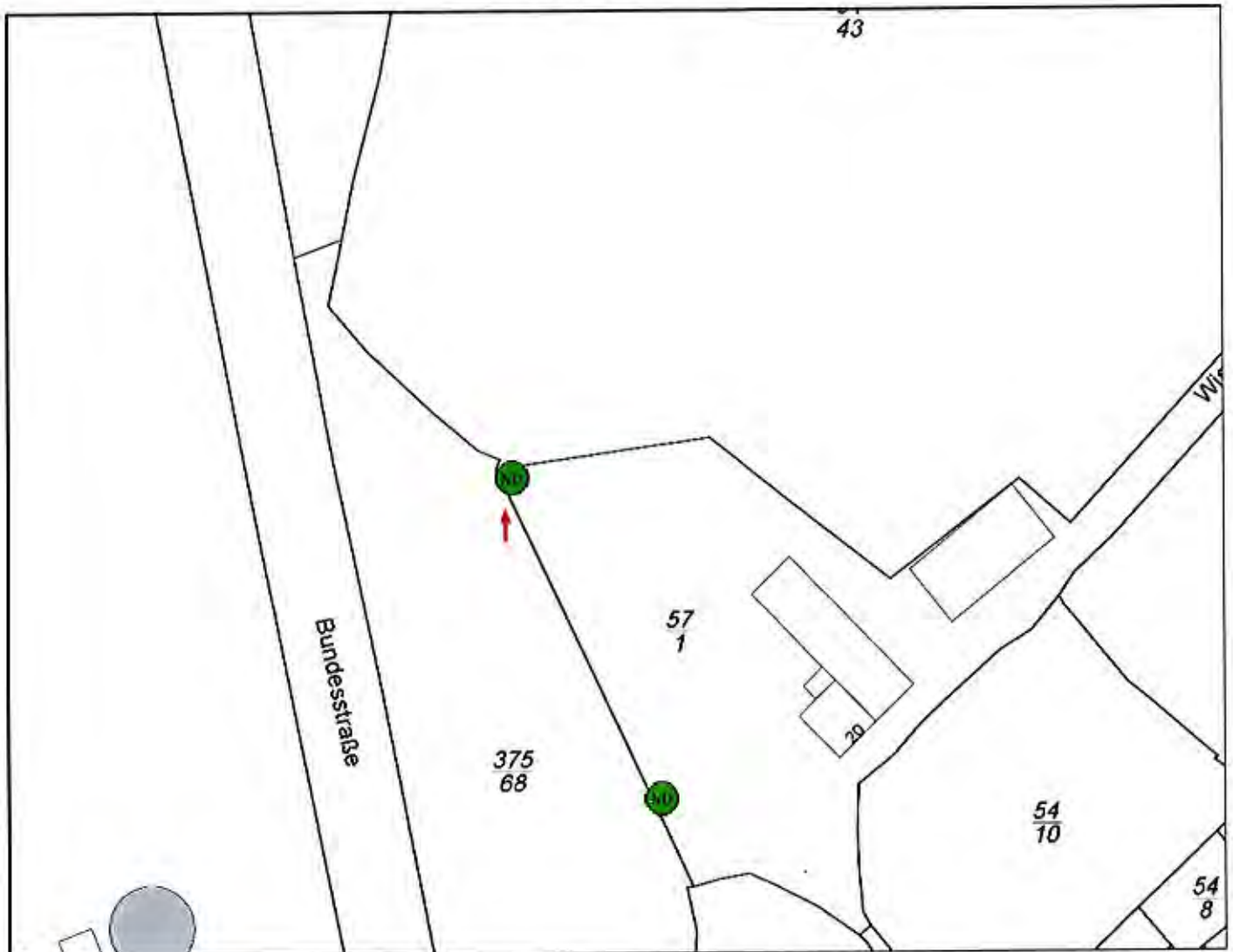


(Oliver Stolz)






# Naturdenkmal lfd. Nr. 37/05 1 Stieleiche Kummerfeld



M 1 : 1500



Herausgeber der ALKIS-Kartengrundlage:  
Landesamt für Vermessung und Geoinformation SH

Standort:  
Wischhof 20, äußerste Westkante  
des Flurstücks 57/1

## Abgrenzungskarte

der Kreisverordnung zum Schutze von Bäumen als  
Naturdenkmale im Kreis Pinneberg vom 16.11.2012

### Legende

- Flurstücksgrenze
- Naturdenkmal Einzelbaum
- Naturdenkmal Baumreihe
- Naturdenkmal Baumgruppe
- ↑ Standortmarkierung



Kreis Pinneberg  
Der Landrat  
als untere Naturschutzbehörde  
Elmsborn, den 18.11.2012

*Oliver Stolz*  
(Oliver Stolz)



Kreis Pinneberg

Fachdienst Umwelt

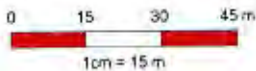
# Naturdenkmal lfd. Nr. 37/06

## 1 Stieleiche

## Kummerfeld



M 1 : 1500



Herausgeber der ALKIS-Kartengrundlage:  
Landesamt für Vermessung und Geoinformation SH

Standort:  
Wischhof 20, im Grenzbereich zum Hintergarten  
des Gebäudes

### Abgrenzungskarte

der Kreisverordnung zum Schutze von Bäumen als  
Naturdenkmale im Kreis Pinneberg vom 16.11.2012

#### Legende

- Flurstücksgrenze
- Naturdenkmal Einzelbaum
- Naturdenkmal Baumreihe
- Naturdenkmal Baumgruppe
- Standortmarkierung

Kreis Pinneberg  
Der Landrat  
als untere Naturschutzbehörde  
Eimshorn, den 16.11.2012



(Oliver Stölz)





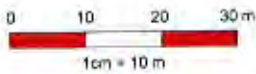
# Naturdenkmal lfd. Nr. 37/07

## 1 Stieleiche

### Kummerfeld



M 1 : 1000



Herausgeber der ALKIS-Kartengrundlage:  
Landesamt für Vermessung und Geoinformation SH


Standort:  
Langenbargen 2 / Ecke Dorfstraße. nahe des  
angrenzenden Grundstückes Dorfstraße 14

#### Abgrenzungskarte

der Kreisverordnung zum Schutze von Bäumen als  
Naturdenkmale im Kreis Pinneberg vom 16.11.2012

#### Legende

- Flurstücksgrenze
- Naturdenkmal Einzelbaum
- Naturdenkmal Baumreihe
- Naturdenkmal Baumgruppe
- Standortmarkierung



Kreis Pinneberg  
Der Landrat  
als untere Naturschutzbehörde  
Elmshörn, den 16.11.2012

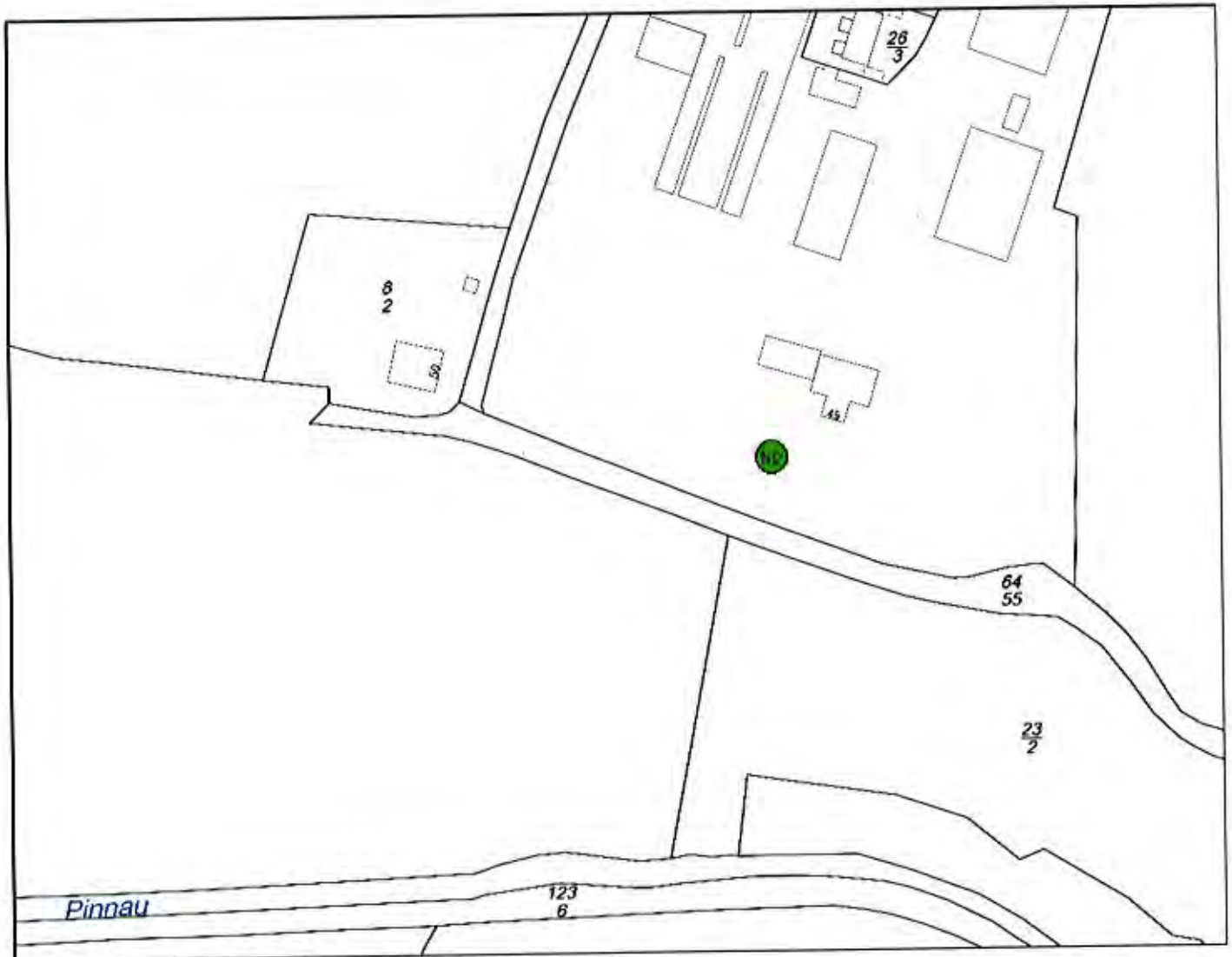
(Oliver Stolz)



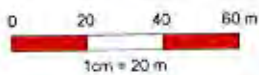
Kreis Pinneberg

Fachdienst Umwelt

# Naturdenkmal lfd. Nr. 38/01 1 Stieleiche Prisdorf



M 1 : 2000



Herausgeber der ALKIS-Kartengrundlage:  
Landesamt für Vermessung und Geoinformation SH

Standort:  
Peiner Weg 49, vor Restaurant Peiner Hof

## Abgrenzungskarte

der Kreisverordnung zum Schutze von Bäumen als  
Naturdenkmale im Kreis Pinneberg vom 16.11.2012

### Legende

- Flurstücksgrenze
- Naturdenkmal Einzelbaum
- Naturdenkmal Baumreihe
- Naturdenkmal Baumgruppe
- Standortmarkierung



Kreis Pinneberg  
Der Ländrat  
als untere Naturschutzbehörde

Elmshorn, den 16.11.2012

(Oliver Stolz)






# Naturdenkmal lfd. Nr. 38/02

## 1 Stieleiche

### Prisdorf



M 1 : 1000



Herausgeber der ALKIS-Kartengrundlage:  
Landesamt für Vermessung und Geoinformation SH

Standort:  
Ecke Hauptstraße/ Hudenburg, am Gedenkstein

Hinweis:  
Friedenseiche 1870/71

#### Abgrenzungskarte

der Kreisverordnung zum Schutze von Bäumen als  
Naturdenkmale im Kreis Pinneberg vom 16.11.2012

#### Legende

- Flurstücksgrenze
- Naturdenkmal Einzelbaum
- Naturdenkmal Baumreihe
- Naturdenkmal Baumgruppe
- Standortmarkierung



Kreis Pinneberg  
Der Landrat  
als untere Naturschutzbehörde  
Elmshorn, den 16.11.2012

(Oliver Stölz)



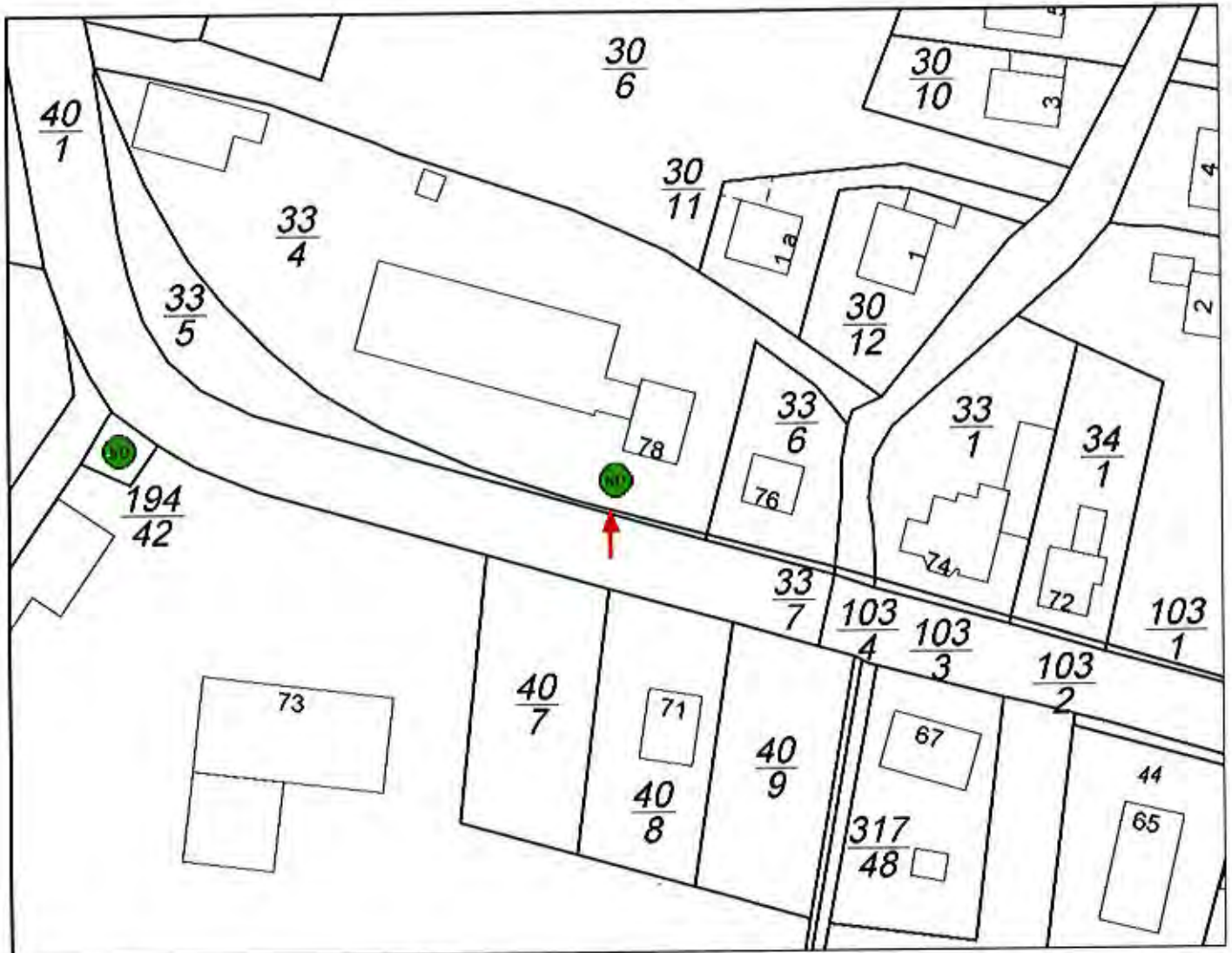
Kreis Pinneberg

Fachdienst Umwelt

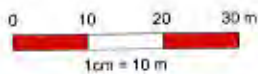
# Naturdenkmal lfd. Nr. 38/03

## 1 Blutbuche

### Prisdorf



M 1 : 1000



Herausgeber der ALKIS-Kartengrundlage:  
Landesamt für Vermessung und Geoinformation SH

Standort:  
Hauptstraße 78, vor dem Haus

Hinweis:  
Mehrstämmiger Baum

#### Abgrenzungskarte

der Kreisverordnung zum Schutze von Bäumen als  
Naturdenkmale im Kreis Pinneberg vom 16.11.2012

#### Legende

- Flurstücksgrenze
- Naturdenkmal Einzelbaum
- Naturdenkmal Baumreihe
- Naturdenkmal Baumgruppe
- Standortmarkierung

Kreis Pinneberg  
Der Landrat  
als untere Naturschutzbehörde

Elmshorn, den 16/11.2012



(Oliver Stolz)






Kreis Pinneberg

Fachdienst Umwelt

# Naturdenkmal lfd. Nr. 39/01 2 Stieleichen Tangstedt



M 1 : 1500



Herausgeber der ALKIS-Kartengrundlage:  
Landesamt für Vermessung und Geoinformation SH

Standort:  
Dorfstraße 27, vor dem Haus

Hinweis:  
Sogenannte "Blitzeichen", die früher als  
Blitzableiter neben Gehöften gepflanzt wurden

### Abgrenzungskarte

der Kreisverordnung zum Schutze von Bäumen als  
Naturdenkmale im Kreis Pinneberg vom 16.11.2012

#### Legende

- Flurstücksgrenze
- Naturdenkmal Einzelbaum
- Naturdenkmal Baumreihe
- Naturdenkmal Baumgruppe
- Standortmarkierung

Kreis Pinneberg  
Der Landrat  
als untere Naturschutzbehörde

Elmshorn, den 16.11.2012

(Oliver Stolz)






# Naturdenkmal lfd. Nr. 39/02

## 1 Stieleiche

### Tangstedt



M 1 : 1500



Herausgeber der ALKIS-Kartengrundlage:  
Landesamt für Vermessung und Geoinformation SH

Standort:  
Ecke Mühlenstraße/ Große Twiete (53),  
links neben Hofzufahrt

#### Abgrenzungskarte

der Kreisverordnung zum Schutze von Bäumen als  
Naturdenkmale im Kreis Pinneberg vom 16.11.2012

#### Legende

- Flurstücksgrenze
- Naturdenkmal Einzelbaum
- Naturdenkmal Baumreihe
- Naturdenkmal Baumgruppe
- Standortmarkierung



Kreis Pinneberg  
Der Landrat  
als untere Naturschutzbehörde  
Elmstorn, den 16.11.2012

(Oliver Stolz)

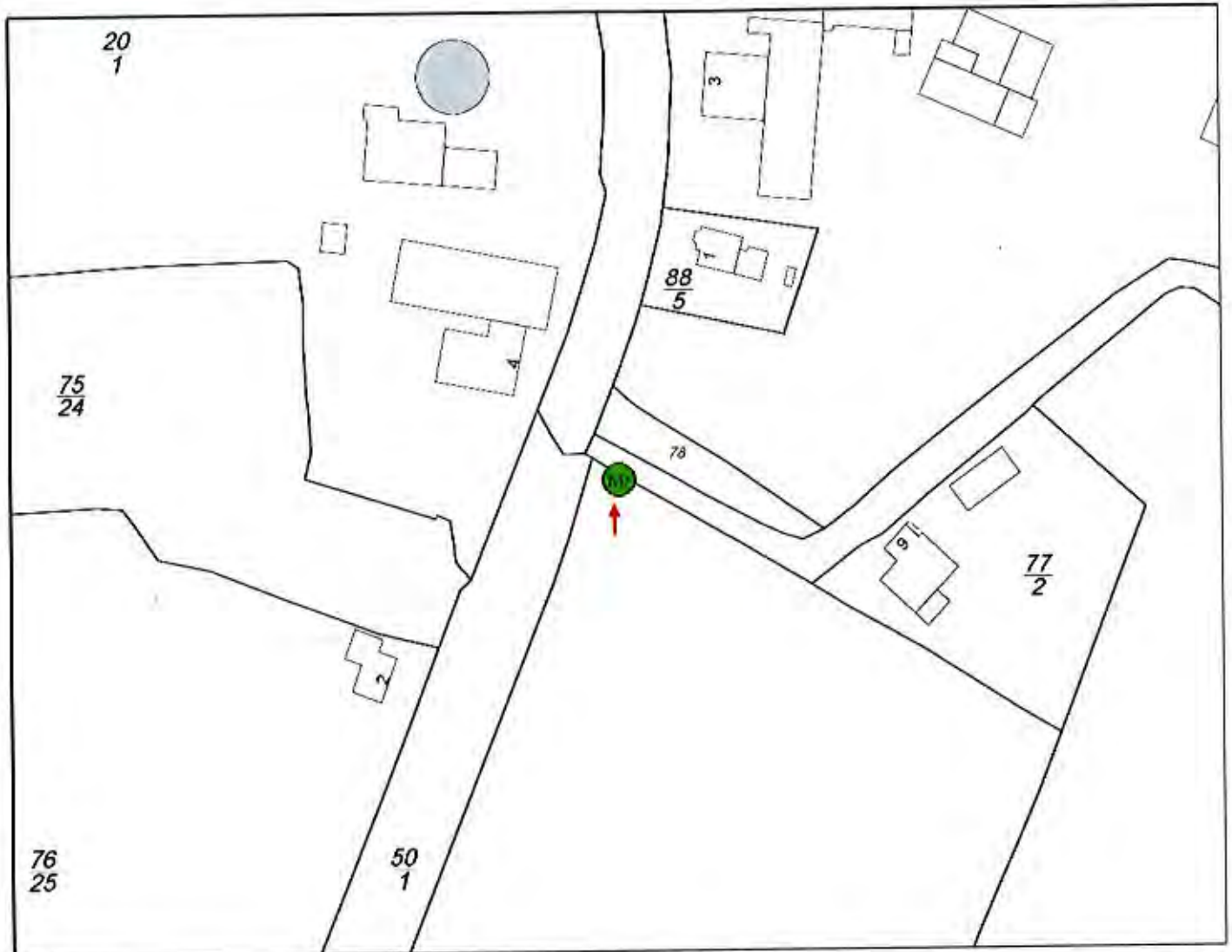




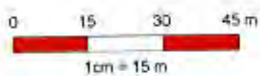
Kreis Pinneberg

Fachdienst Umwelt

# Naturdenkmal lfd. Nr. 40/01 1 Stieleiche Bevern



M 1 : 1500



Herausgeber der ALKIS-Kartengrundlage:  
Landesamt für Vermessung und Geoinformation SH

Standort:  
Bentkrögerer Straße, Flur 6, Flst. 21/1

## Abgrenzungskarte

der Kreisverordnung zum Schutze von Bäumen als  
Naturdenkmale im Kreis Pinneberg vom 16.11.2012

### Legende

- Flurstücksgrenze
- Naturdenkmal Einzelbaum
- Naturdenkmal Baumreihe
- Naturdenkmal Baumgruppe
- Standortmarkierung



Kreis Pinneberg  
Der Landrat  
als untere Naturschutzbehörde  
Elmshorn, den 16.11.2012

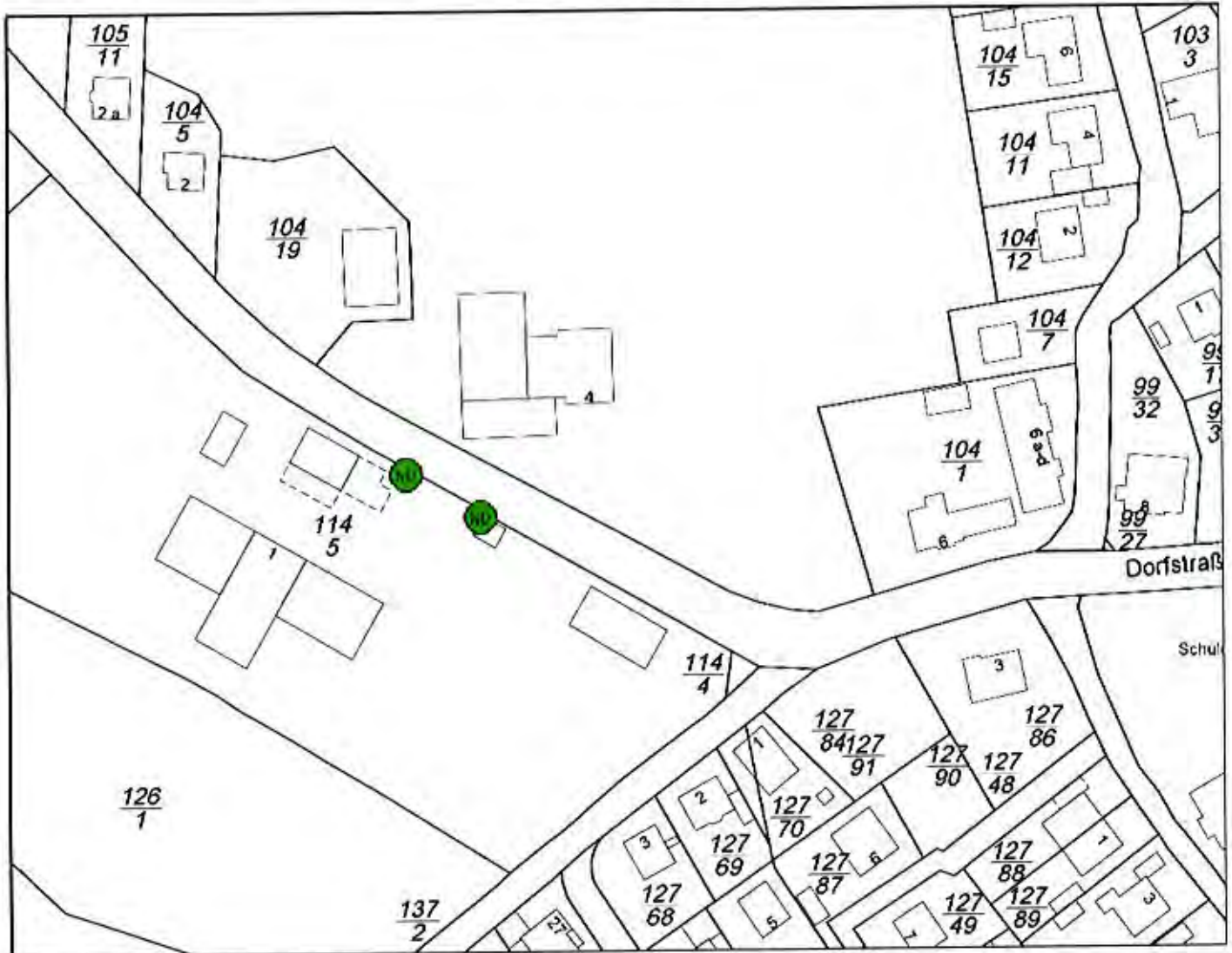
(Oliver Stolz)



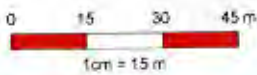
Kreis Pinneberg

Fachdienst Umwelt

# Naturdenkmal lfd. Nr. 44/01 2 Stieleichen Ellerhoop



M 1 : 1500



Herausgeber der ALKIS-Kartengrundlage:  
Landesamt für Vermessung und Geoinformation SH

Standort:  
Dorfstraße 1, rechts und links neben Hofzufahrt

## Abgrenzungskarte

der Kreisverordnung zum Schutze von Bäumen als  
Naturdenkmale im Kreis Pinneberg vom 16.11.2012

### Legende

- Flurstücksgrenze
- Naturdenkmal Einzelbaum
- Naturdenkmal Baumreihe
- Naturdenkmal Baumgruppe
- Standortmarkierung

Kreis Pinneberg  
Der Landrat  
als untere Naturschutzbehörde

26 Elmshorn, den 16.11.2012



(Oliver Stolz)





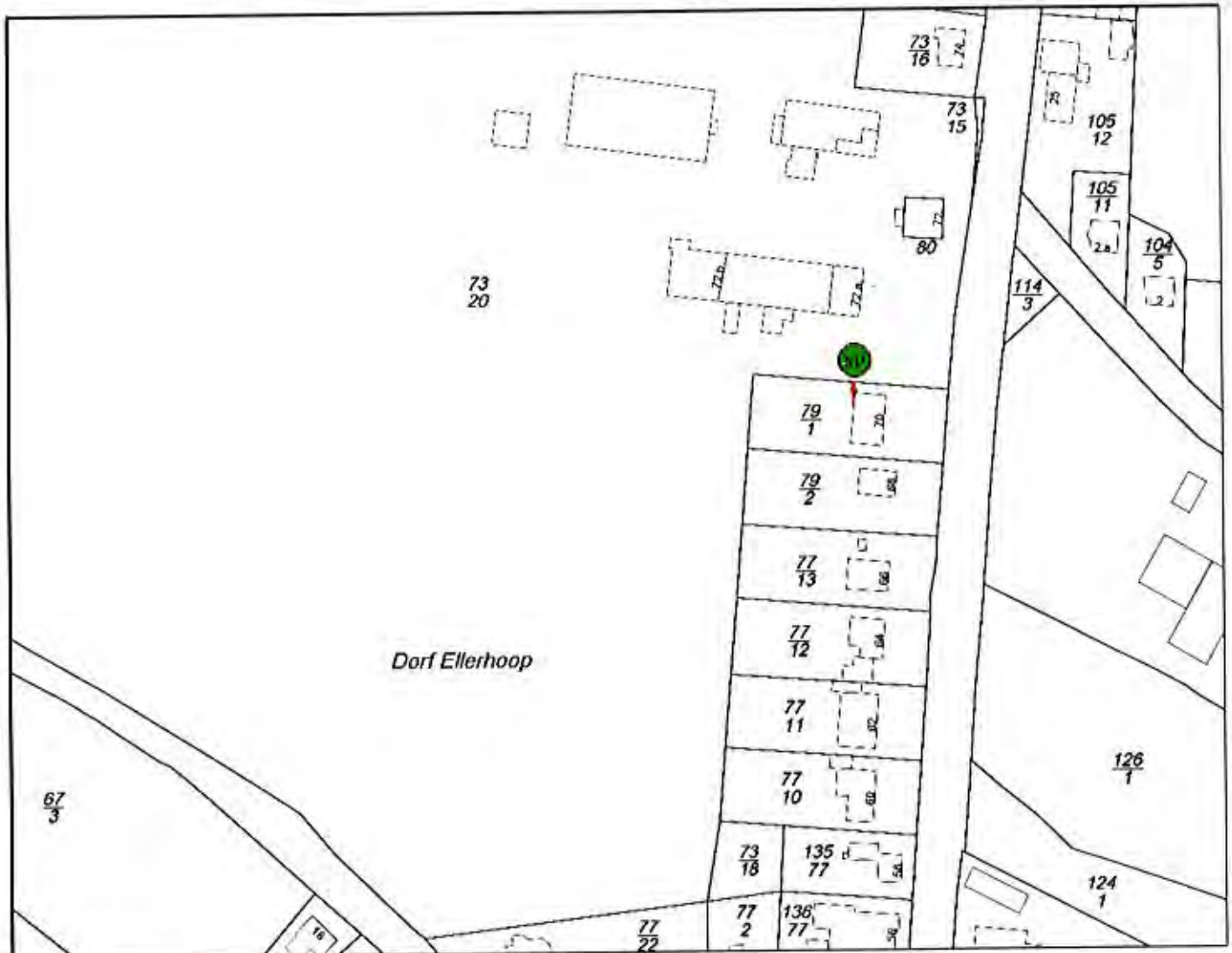
Kreis Pinneberg

Fachdienst Umwelt

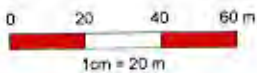
# Naturdenkmal Ifd. Nr. 44/02

## 1 Spitzahorn

### Ellerhoop



M 1 : 2000



Herausgeber der ALKIS-Kartengrundlage:  
Landesamt für Vermessung und Geoinformation SH

Standort:  
Barmstedter Straße 72a, links neben dem Haus

Hinweis:  
Der Baum wird kurzfristig aus Sicherheitsgründen  
gefällt, weil der Stammfuß von innen völlig  
verfault ist (festgestellt Ende September 2012)

#### Abgrenzungskarte

der Kreisverordnung zum Schutze von Bäumen als  
Naturdenkmale im Kreis Pinneberg vom 16.11.2012

#### Legende

- Flurstücksgrenze
- Naturdenkmal Einzelbaum
- Naturdenkmal Baumreihe
- Naturdenkmal Baumgruppe
- ↑ Standortmarkierung

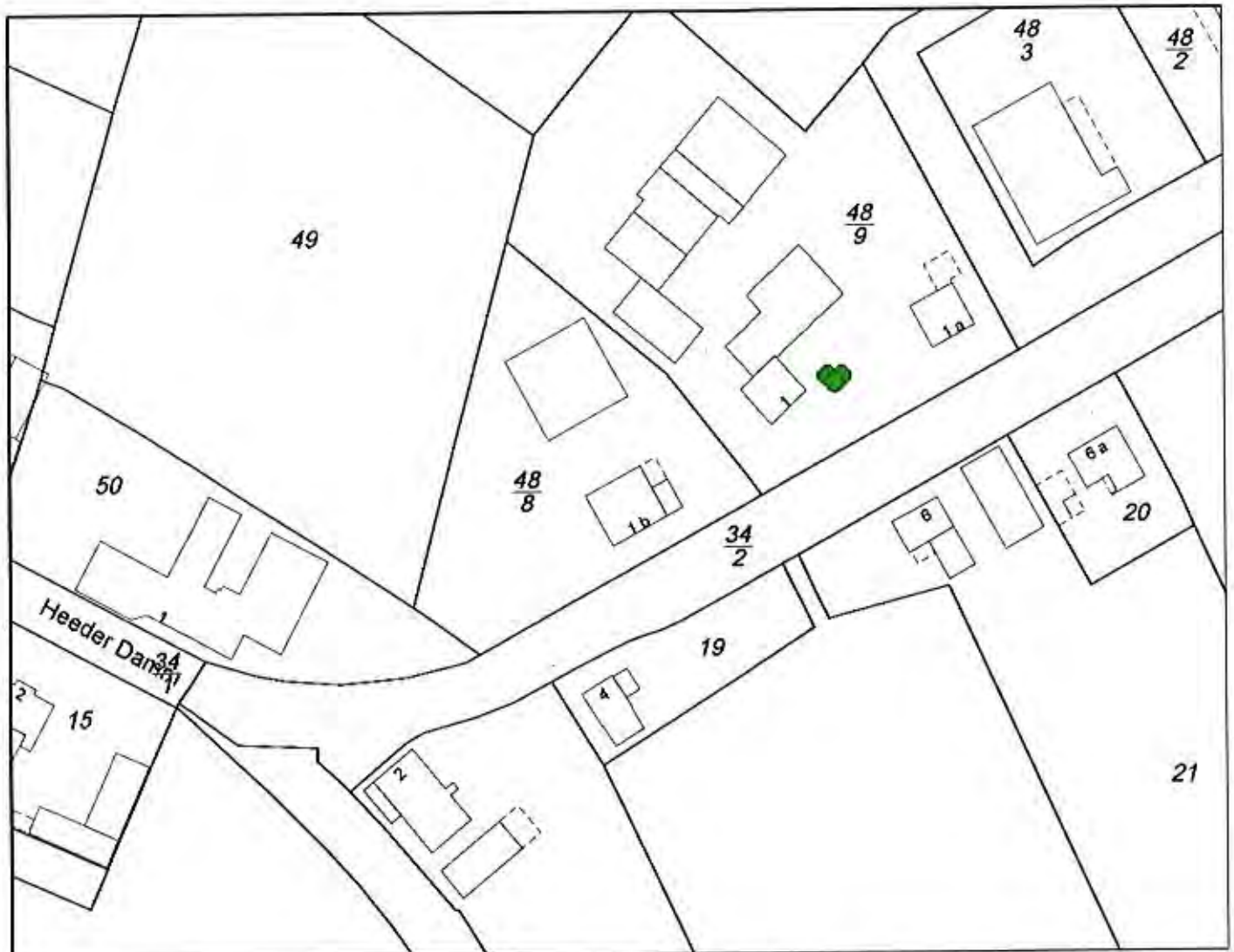
Kreis Pinneberg  
Der Landrat  
als untere Naturschutzbehörde  
Elmshorn, den 16.11.2012



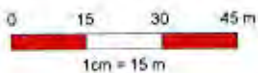
*Oliver Stolz*  
(Oliver Stolz)



# Naturdenkmal lfd. Nr. 46/01 2 Blutbuchen Heede



M 1 : 1500



Herausgeber der ALKIS-Kartengrundlage:  
Landesamt für Vermessung und Geoinformation SH

**Standort:**  
Hoffnunger Chaussee 1, vor dem Haus,  
links neben der Hofzufahrt

**Hinweis:**  
Beide Buchen bilden ein übergreifendes  
Kronendach (früher Ensemble mit 3 Bäumen,  
eine Hängebuche mußte 2011 gefällt werden)

### Abgrenzungskarte

der Kreisverordnung zum Schutze von Bäumen als  
Naturdenkmale im Kreis Pinneberg vom 16.11.2012

#### Legende

- Flurstücksgrenze
- Naturdenkmal Einzelbaum
- Naturdenkmal Baumreihe
- Naturdenkmal Baumgruppe
- Standortmarkierung

Kreis Pinneberg  
Der Landrat  
als untere Naturschutzbehörde  
Elmshorn, den 16.11.2012



*Oliver Stolz*  
(Oliver Stolz)





Kreis Pinneberg

Fachdienst Umwelt

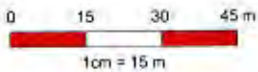
# Naturdenkmal lfd. Nr. 46/02

## 1 Stieleiche

## Heede



M 1 : 1500



Herausgeber der ALKIS-Kartengrundlage:  
Landesamt für Vermessung und Geoinformation SH

Standort:  
Gewerbegebiet, am "Heeder Ring"

### Abgrenzungskarte

der Kreisverordnung zum Schutze von Bäumen als  
Naturdenkmale im Kreis Pinneberg vom 16.11.2012

#### Legende

- Flurstücksgrenze
- Naturdenkmal Einzelbaum
- Naturdenkmal Baumreihe
- Naturdenkmal Baumgruppe
- Standortmarkierung

Kreis Pinneberg  
Der Landrat  
als untere Naturschutzbehörde

20 Elmshorn, den 16.11.2012



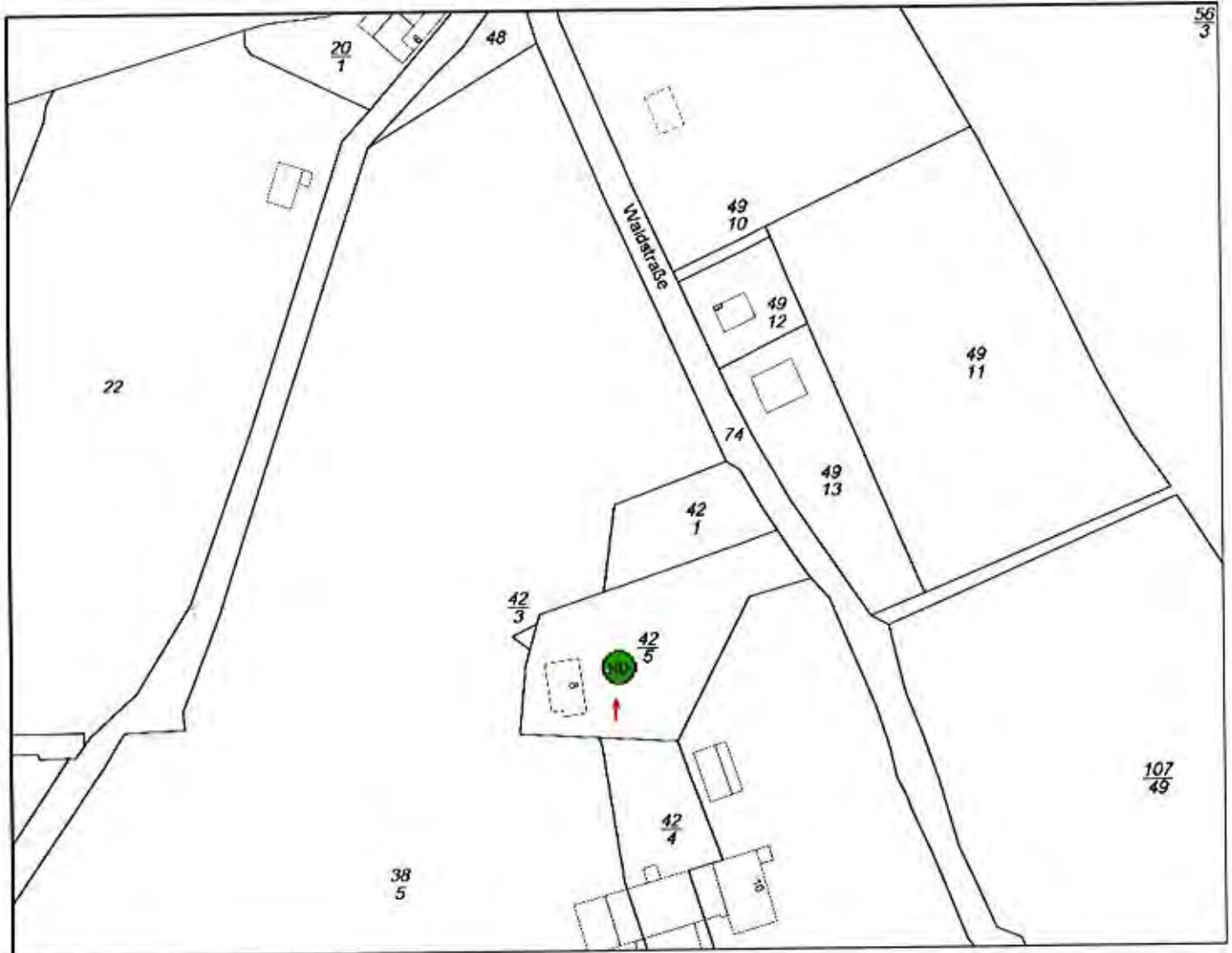
(Oliver Stolz)



Kreis Pinneberg

Fachdienst Umwelt

# Naturdenkmal lfd. Nr. 47/01 1 Esche Hemdingen



M 1 : 2000



Herausgeber der ALKIS-Kartengrundlage:  
Landesamt für Vermessung und Geoinformation SH

Standort:  
Waldstraße 8, etwa 10m vor dem Wohngebäude  
im Vorgarten  
Hinweis:  
vermutlich mächtigste Esche im Kreis Pinneberg

### Abgrenzungskarte

der Kreisverordnung zum Schutze von Bäumen als  
Naturdenkmale im Kreis Pinneberg vom 16.11.2012

#### Legende

- Flurstücksgrenze
- Naturdenkmal Einzelbaum
- Naturdenkmal Baumreihe
- Naturdenkmal Baumgruppe
- Standortmarkierung



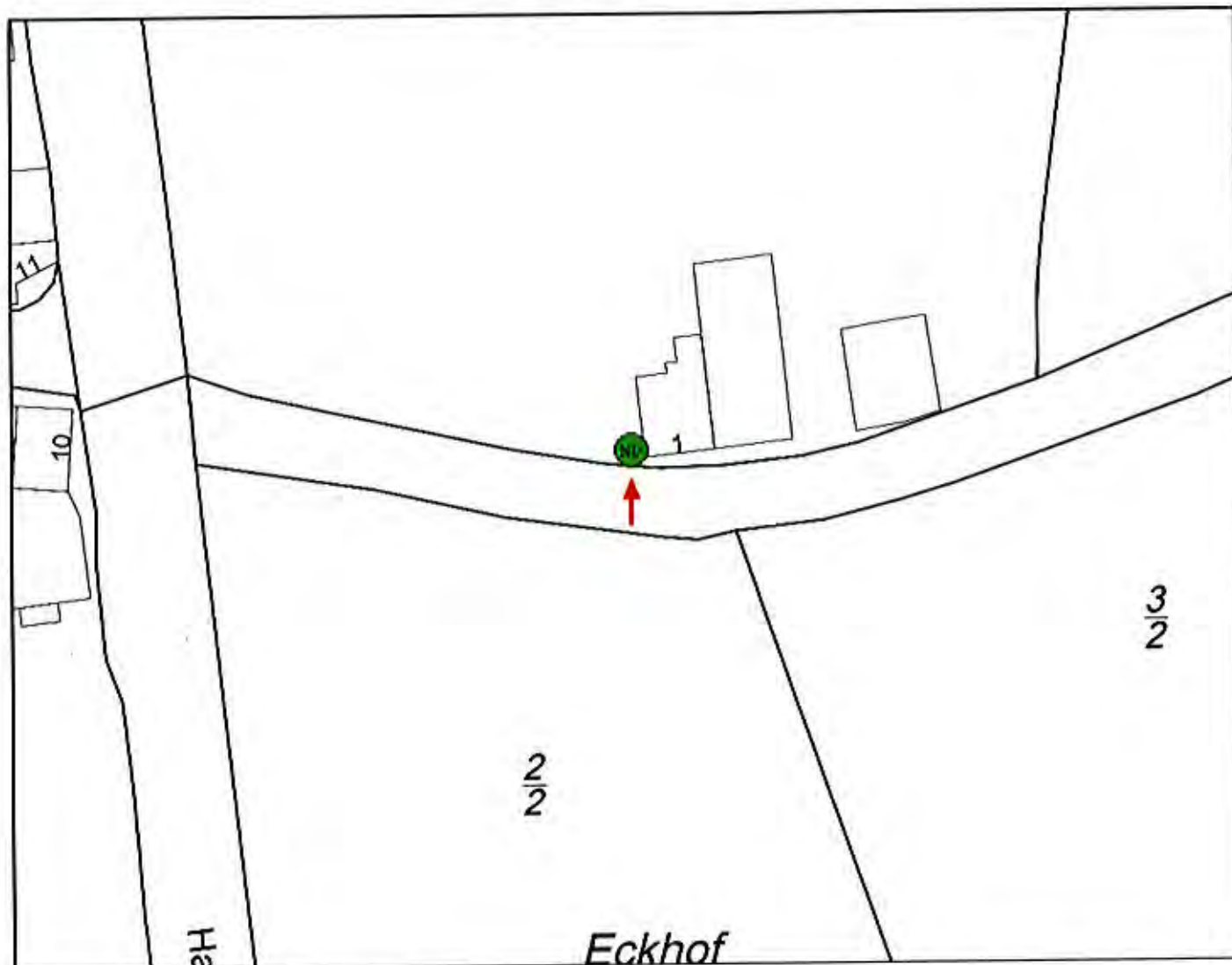
Kreis Pinneberg  
Der Landrat  
als untere Naturschutzbehörde  
Elmshorn, den 16.11.2012

(Oliver Stolz)






# Naturdenkmal lfd. Nr. 49/01 Stieleiche Lutzhorn



M 1 : 1000



Herausgeber der ALKIS-Kartengrundlage:  
Landesamt für Vermessung und Geoinformation SH

Standort:  
Schulberg 1, links neben dem Haus

## Abgrenzungskarte

der Kreisverordnung zum Schutze von Bäumen als  
Naturdenkmale im Kreis Pinneberg vom 16.11.2012

### Legende

-  Flurstücksgrenze
-  Naturdenkmal Einzelbaum
-  Naturdenkmal Baumreihe
-  Naturdenkmal Baumgruppe
-  Standortmarkierung

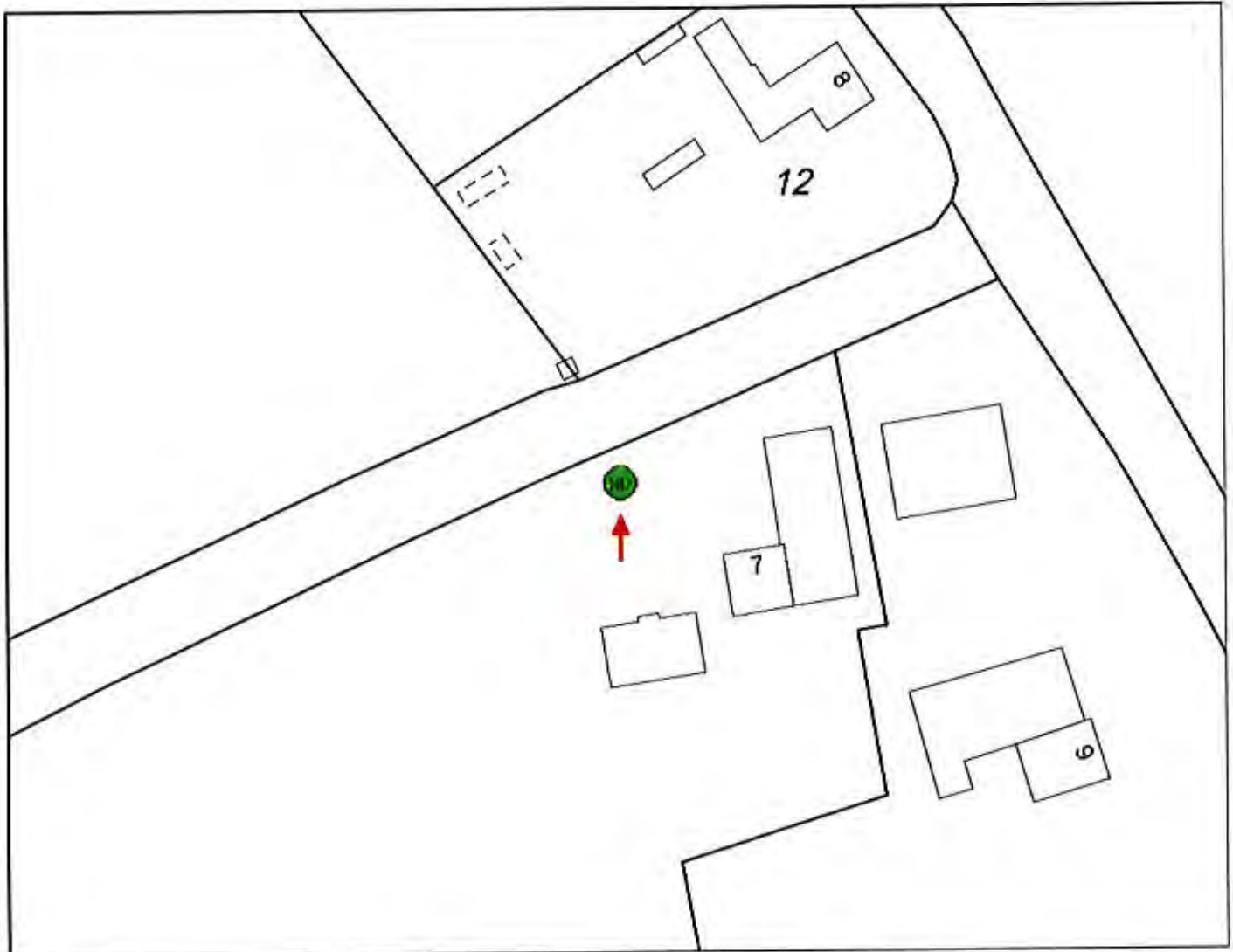
Kreis Pinneberg  
Der Landrat  
als untere Naturschutzbehörde  
Eimshörn, den 16/11.2012



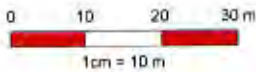
  
(Oliver Stolz)



# Naturdenkmal lfd. Nr. 49/02 1 Rotbuche Lutzhorn



M 1 : 1000



Herausgeber der ALKIS-Kartengrundlage:  
Landesamt für Vermessung und Geoinformation SH

Standort:  
Hölln 7, vor dem Wohngebäude

Hinweis:  
Ab 1,80m Höhe Gabelung in mehrere Leittriebe  
Einer der ältesten und mächtigsten Rotbuchen  
im Kreis Pinneberg

## Abgrenzungskarte

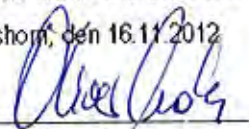
der Kreisverordnung zum Schutze von Bäumen als  
Naturdenkmale im Kreis Pinneberg vom 16.11.2012


### Legende

-  Flurstücksgrenze
-  Naturdenkmal Einzelbaum
-  Naturdenkmal Baumreihe
-  Naturdenkmal Baumgruppe
-  Standortmarkierung

Kreis Pinneberg  
Der Landrat  
als untere Naturschutzbehörde

Elmshorn, den 16.11.2012

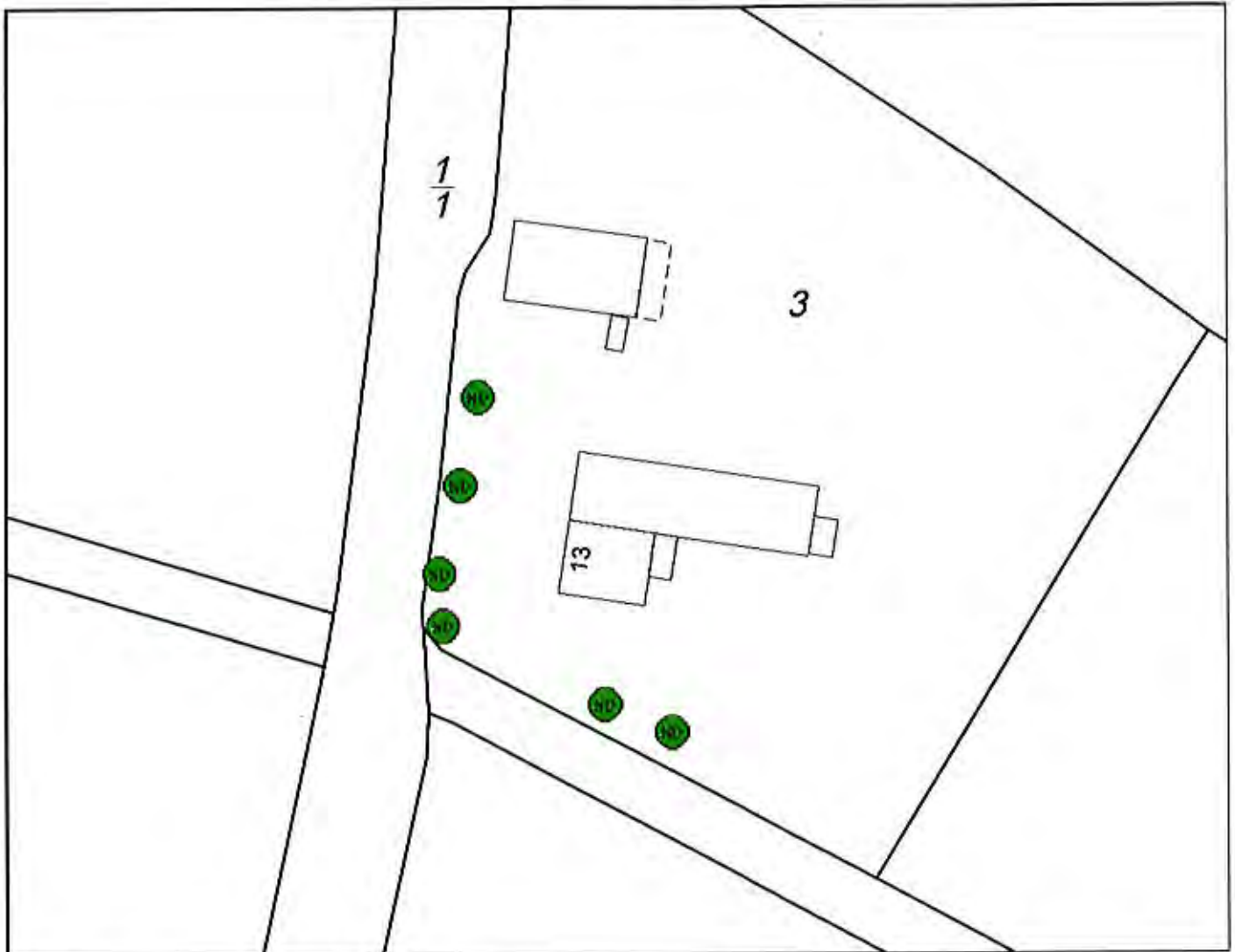
  
(Oliver Stolz)







# Naturdenkmal Ifd. Nr. 49/03 2 Rotbuchen u. 4 Sommerlinden Lutzhorn



M 1 : 1000



Herausgeber der ALKIS-Kartengrundlage:  
Landesamt für Vermessung und Geoinformation SH

Standort:  
Hauptstraße 13, Ecke Hauptstraße und "Führen"

Hinweis:  
Sehr alte Baumreihe mit 4 Linden und 2 Buchen

## Abgrenzungskarte

der Kreisverordnung zum Schutze von Bäumen als  
Naturdenkmale im Kreis Pinneberg vom 16.11.2012

### Legende

- Flurstücksgrenze
- Naturdenkmal Einzelbaum
- Naturdenkmal Baumreihe
- Naturdenkmal Baumgruppe
- Standortmarkierung

Kreis Pinneberg  
Der Landrat  
als untere Naturschutzbehörde  
Elmshorn, den 16.11.2012

(Oliver Stolz)

